

**„ELEKTRYKA - TELETECHNIKA” ZUB**

Ul Derkaczy 8

43-300 Bielsko-Biała

NIP 547-140-78-73

Nr opr: **B – 731e**

Egz nr :.....<sup>1</sup>

**PROJEKT BUDOWLANO-WYKONAWCZY**

Inwestor: Zarząd Dróg Powiatowych.  
43-382 Bielsko-Biała.  
Ul Regera 81.

Inwestycja: Rozbiórka starego o budowa nowego mostu w ciągu DP-4425S  
w Międzyrzeczu ul Centralna km 10+800.  
Projekt przebudowy energetycznej linii napowietrznej na odcinku  
przebudowy mostu w Międzyrzeczu.

Temat Projekt przebudowy sieci energetycznych wraz z oświetleniem na odcinku  
przebudowy mostu na DP-4425S w ciągu ul Centralnej w Międzyrzeczu.

Branża : Elektryczna

Projektował: inż. Jerzy Popek  
upr. nr 190/79 K-ce.

**inż. Jerzy POPEK**  
Upr. bud. 190/79 WZRM i OW K-ce  
do projektowania i kierowania robot. branży  
elektrycznej w zakresie instalacji elektrycznych  
43-300 Bielsko-Biała, ul. Derkaczy 8

Sprawdził : Zygmunt Bret  
upr 47/76 B-B

**ZYGMUNT BRET**  
upr. bud. Nr B.B. 47/76  
spec. instalacje elektryczne  
BIELSKO-BIAŁA  
ul. Morskie Oko 4

Bielsko-Biała listopad 2014

Adres do korespondencji:

TAURON Dystrybucja S.A.  
Oddział w Bielsku-Białej Rejon Dystrybucji: Bielsko-Biała  
ul. Filarowa 18, 43-300 Bielsko-Biała  
tel.: 33 813 10 00, 33 498 10 00  
fax: 33 813 17 02, 33 498 17 02  
e-mail: bielskobiala.rd@tauron-dystrybucja.pl



Bielsko-Biała, dn. 10.12.2014r.

**ELEKTRYKA-TELETECHNIKA ZUB**  
**ul. Derkaczy 8**  
**43-300 BIELSKO-BIAŁA**

Znak: TD/O6/RD1/ZS/BR/2014-12-10/224  
1004179388

Dotyczy: *uzgodnienia przebudowy linii napowietrznej rozdzielczo-oświetleniowej  
w Międzyrzeczu ul. Centralna*

W odpowiedzi na pismo z dnia 27 listopada 2014 roku, data wpływu do TAURON Dystrybucja S.A. 28 listopada 2014 roku, w sprawie jak wyżej, informujemy, że otrzymany projekt rozpatrzyliśmy i uważamy za uzgodniony pod względem przyjętych rozwiązań technicznych.

Ostateczne uzgodnienie projektu nastąpi po dostarczeniu wymaganych Prawem Budowlanym decyzji administracyjnych na budowę projektowanych urządzeń energetycznych z klauzurą ostateczności.

Ważność uzgodnienia ustala się do terminu realizacji zadania określonego w porozumieniu przebudowy, tj. do dnia 31.12.2016r.

Jeden otrzymany egzemplarz projektu pozostawiamy w naszych aktach.

Z poważaniem

TAURON Dystrybucja S.A.  
Oddział w Bielsku-Białej, RD Bielsko-Biała  
Kierownik Wydziału Zarządzania Siecią  
*Krzysztof Szaflarski*

K/o:  
1 x ZS

TAURON Dystrybucja S.A.  
Oddział w Bielsku-Białej  
ul. Batorego 17a, 43-300 Bielsko-Biała  
tel.: 33 813 10 00, 33 498 10 00  
fax: 33 813 10 63, 33 498 10 63  
e-mail: bielskobiala@tauron-dystrybucja.pl

TAURON Dystrybucja S.A.  
ul. Jasnogórska 11, 31-358 Kraków  
Sąd Rejonowy dla Krakowa - Śródmieścia  
XI Wydział Gospodarczy Krajowego Rejestru Sądowego  
KRS: 0000073321, NIP: 6110202860, REGON: 230179216  
Kapitał zakładowy (wpłacony): 511 974 935,12 zł

[www.tauron-dystrybucja.pl](http://www.tauron-dystrybucja.pl)

## SPIS TREŚCI

### 1. DANE OGÓLNE.

#### 1.1 Przedmiot i podstawa opracowania

#### 1.2 Zakres projektu

#### 1.3 Uzgodnienia

### 2. OPIS TECHNICZNY.

#### 2.1 Opis przebudowy mostu na ul Centralnej w Międzyrzeczu.

#### 2.2 Opis przebudowy sieci energetycznych łącznie z oświetleniem kolidujących z przebudową mostu na ul Centralnej w Międzyrzeczu.

#### 2.3 Uwagi wykonawcze do przebudowy napowietrznych linii nn wraz z oświetleniem.

#### 2.4 Ochrona od porażień prądem elektrycznym.

### 3. ZESTAWIENIE PODSTAWOWYCH MATERIAŁÓW.

### 4 ZAŁĄCZNIKI:

- warunki przebudowy sieci energetycznych kolidujących z budową mostu z dnia 08.10.2014
- wstępne uzgodnienie trasy pismo Tauron z dnia 22.11.2014
- porozumienie pomiędzy Tauronem i Inwestorem na przebudowę sieci z dnia 22.10.2014.
- protokół uzgodnienia sieci –ZUDP nr GK.6630.480.2014.SD z dnia 26.11.14.
- mapa ewidencyjna z proj trasą przebudowy
- wypis z rejestru gruntów
- oświadczenie pełnomocnika ZDP
- pełnomocnictwo Inwestora z dnia 18.08.14
- uzgodnienie ŚZMiUW z dnia 13.11.2014
- uzgodnienie końcowe projektu pismo Tauron z dnia 10.11.2014

## SPIS RYSUNKÓW

- |   |        |
|---|--------|
| 1.Orientacja  | rys 00 |
| 2.Plan przebudowy linii napowietrznej na ul Centralnej w Międzyrzeczu na odcinku przebudowy mostu na DP-4425S     | rys 01 |
| 3. Schemat przebudowy linii napowietrznej na ul Centralnej w Międzyrzeczu na odcinku przebudowy mostu na DP-4425S | rys 02 |

## **1. DANE OGÓLNE.**

### **1.1 Przedmiot i podstawa opracowania.**

Przedmiotem opracowania jest projekt budowlano-wykonawczy przebudowy sieci energetycznych wraz z oświetleniem na odcinku przebudowy mostu na DP-4425S w ciągu ul Centralnej w Międzyrzeczu.

Podstawą niniejszego opracowania stanowią:

- zlecenie Inwestora
- warunki przebudowy sieci energetycznych kolidujących z budową mostu z dnia 08.10.2014
- wstępne uzgodnienie trasy pismo Tauron z dnia 22.11.2014
- porozumienie pomiędzy Tauronem i Inwestorem na przebudowę sieci z dnia 22.10.2014.
- protokół uzgodnienia sieci –ZUDP nr GK.6630.480.2014.SD z dnia 26.11.14.
- mapa ewidencyjna z proj trasą przebudowy
- wypis z rejestru gruntów
- oświadczenie pełnomocnika ZDP
- pełnomocnictwo Inwestora z dnia 18.08.14
- uzgodnienie ŚZMiUW z dnia 13.11.2014
- uzgodnienie końcowe projektu pismo Tauron z dnia 12.2014

### **1.2 Zakres projektu.**

W zakres niniejszego projektu wchodzi przebudowa linii energetycznych wraz z oświetleniem własności Tauron kolidujących z przebudową mostu na DP-4425S w ciągu ul Centralnej w Międzyrzeczu.

## **2. OPIS TECHNICZNY .**

### **2.1 Opis przebudowy mostu na ul Centralnej w Międzyrzeczu.**

Istniejący most nad rzeką Jasienica zlokalizowany na ul Centralnej w Międzyrzeczu w ciągu drogi powiatowej DP-4425S w Międzyrzeczu decyzją Zarządu Dróg Powiatowych w Bielsku-Białej podlegać będzie rozbiórce i jego odbudowie.

Przebudowa mostu spowodowała konieczność przebudowy istniejącej linii napowietrznej kolidującej z tą przebudową.

### **2.2 Opis przebudowy sieci energetycznych łącznie z oświetleniem kolidujących z przebudową mostu na ul Centralnej w Międzyrzeczu.**

Zgodnie z warunkami przebudowy z dnia 08.10.2014 przedmiotem kolizji jest jeden słup przelotowy wykonany z żerdzi ŻN oznaczony na planie symbolem nr1, który należy zlikwidować.

W pobliżu zlikwidowanego słupa zaprojektowany został nowy słup przelotowy wirowany typu P -10,5/10 ustawiony w osi istniejącej linii nn w miejscu pokazanym na planie.



Na projektowany słup należy przełożyć istniejące przewody 4xAL50, 2xAL25 oraz linię izolowaną AsXS4x95 po wcześniejszym zamontowaniu na nim typowych konstrukcji wsporczych dla linii napowietrznych z przewodami gołymi oraz haku przelotowego dla linii izolowanych.

Linia napowietrzna podlegająca przebudowie zasilana jest ze stacji transformatorowej nr 10840 „Międzyrzecze Mikler” obwód nr 1 linia napowietrzna kier Centrum obwód dolny AsXS4x95 obwód nr 2 linia napowietrzna kier Międzyrzecze obwód górny przewody AL. Sieci nn pracują w układzie TT.

Ponadto na projektowanym słupie należy zainstalować typowy wysięgnik l=1,5m dla lampy oświetleniowej istniejącej zdemonstrowanej ze słupa przewidzianego do demontażu.

Zdemontowany słup należy poddać utylizacji na koszt Inwestora.

### **2.3 Uwagi wykonawcze do przebudowy napowietrznych linii nn wraz z oświetleniem.**

1. Przebudowę i zabezpieczenie linii nn kolidującej z przebudową mostu na DP-4425S w ciągu ul. Centralnej w Międzyrzeczu należy wykonać zgodnie z warunkami technicznymi przebudowy wymaganiami norm PN-E-05100-1, N-SEP –E-003, N-SEP-E-004 oraz normami PN-IEC 364-703/1993 i PN-IEC 364-4-481/1994.

2. Do budowy linii nn stosować słup wirowany l=10,5m z wysięgnikiem l=1,5m i oprawą z demontażem.

### **2.4 Ochrona od porażenia prądem elektrycznym.**

Zgodnie z warunkami technicznymi przebudowy istniejąca linia napowietrzna podlegająca przebudowie zasilana jest ze stacji transformatorowej nr 10840 „Międzyrzecze Mikler”

- obwód nr 1 linia napowietrzna kier Centrum obwód dolny AsXS4x95
- obwód nr 2 linia napowietrzna kier Międzyrzecze obwód górny przewody AL.

Sieci nn pracują w układzie TT.

#### 4. ZESTAWIENIE PODSTAWOWYCH MATERIAŁÓW.

lp	wyszczególnienie	jedn	ilość
1	2	3	4

##### 1 Przebudowa linii napowietrznej.

- słup P typu P -10,5/10 z ustojem UP3 + UP2 z wysięgnikiem l=1,5m wraz z elementami konstrukcyjnymi dla linii 4xAL50,2xAL25 oraz hak Przelotowy dla linii izolowanej AsXS4x95	kpl	1
- przekładka istn przewodów 4xAL50 + 2xAL25 / od sł nr 2 do sł nr 3/ dł przekładki l=55m	m	-
- przekładka istn przewodów AsXS4x95 / od sł nr 2 do sł nr 3/ dł przekładki l=55m	m	-
- demontaż i ponowny montaż lampy ilość 1szt	kpl	-
Demontaż słupa linii nn wraz z jego utylizacją	kpl	1

inż. Jerzy POPEK  
Upr. bud. 190/79 WZRM i OW K-ce  
do projektowania i kierowania robot. branży  
elektrycznej w zakresie instalacji elektrycznych  
43-300 Bielsko-Biała, ul. Derkaczy 8

Bielsko-Biała dn. 17.11.2014

## OŚWIADCZENIE PROJEKTANTA i SPRAWDZAJACEGO

Oświadczam, że projekt budowlany dotyczący przebudowy sieci energetycznych wraz z oświetleniem na odcinku przebudowy mostu na DP-4425S w ciągu ul Centralnej w Międzyrzeczu został sporządzony zgodnie z obowiązującymi przepisami oraz zasadami wiedzy technicznej oraz spełnia wymagań art. 29 i 30 ustawy Prawa zamówień publicznych.

Inwestor: Zarząd Dróg Powiatowych w Bielsku-Białej.  
Ul. Regeera 81  
43-382 Bielsko-Biała

proj nr B-731e

Projektant: inż. Jerzy Popek

inż. Jerzy POPEK  
Upr. bud. 190/90 WZRM i OW K-06  
do projektowania i kierowania robot. branży  
elektrycznej w zakresie instalacji elektrycznych  
43-300 Bielsko-Biała, ul. Derkaczy 8

Sprawdzający: Zygmunt Bret

ZYGMUNT BRET  
upr. bud. Nr B-B. 47/70  
specj. instalacje elektryczne  
BIELSKO-BIALA  
ul. Morskie Oko 4

Adres do korespondencji:

TAURON Dystrybucja S.A.  
Oddział w Bielsku-Białej, Rejon Dystrybucji Bielsko-Biała  
ul. Piardowa 18, 43-300 Bielsko-Biała  
tel.: 33 813 10 00, 33 498 10 00  
fax: 33 813 17 02, 33 498 17 02  
e-mail: bielskobiala@taurondystrybucja.pl



Bielsko-Biała, dn. 08.10.2014 roku

**Biuro Projektowe TOKBUD**  
**Krzysztof Tokarek**  
**oś. A. Biernackiego 94**  
**44-370 PSZÓW**

Znak: TD/O6/RD-1/ZS/BR/03-10-2014/267p  
1004168572

Dotyczy: usunięcia kolizji sieci elektroenergetycznej z obiektem inwestora

W odpowiedzi na Pana wniosek, data wpływu do TAURON Dystrybucja S.A. 25.09.2014 roku, informujemy, że wyrażamy zgodę na usunięcie kolizji sieci elektroenergetycznej stanowiącej własność TAURON Dystrybucja S.A. z wymienionym poniżej obiektem:

budowa mostu w ciągu drogi powiatowej 4425S: ul. Centralna w Międzyrzeczu

Realizacja usunięcia kolizji jest uzależniona od podpisania Porozumienia. Określone warunki techniczne usunięcia kolizji sieci elektroenergetycznej wraz z projektem Porozumienia stanowią załącznik do niniejszego pisma.

Wymagane dokumenty konieczne do zawarcia Porozumienia:

1. Dokumenty identyfikujące Inwestora jako stronę Porozumienia (dla inwestorów komercyjnych: zaświadczenie o wpisie do ewidencji działalności gospodarczej lub wyciąg z rejestru sądowego, umowę spółki - dotyczy spółki cywilnej, decyzję o nadaniu NIP i REGON, numer konta bankowego firmy).
2. Dokument potwierdzający tytuł prawny upoważniający Inwestora do dysponowania nieruchomością, zawierający nr działki oraz nr KW których usunięcie kolizji dotyczy.

Uprzejmie informujemy, że w celu zawarcia Porozumienia należy skontaktować się z Rejonem Dystrybucji Bielsko-Biała, Dział Rozwoju i Utrzymywania Sieci pok. 215 p. Katarzyna Wiewióra Tel. 8131620 od poniedziałku do piątku w godzinach 12<sup>00</sup> do 14<sup>00</sup>.

Wyrażona w niniejszym piśmie zgoda na usunięcie kolizji sieci elektroenergetycznej oraz załączone do niego warunki techniczne usunięcia kolizji sieci elektroenergetycznej są ważne przez okres dwóch lat od daty sporządzenia niniejszego pisma (tj. do dnia 07.10.2016r.). TAURON Dystrybucja S.A. może wycofać zgodę lub zmienić warunki przebudowy sieci elektroenergetycznej w przypadku, gdyby podane przez wnioskodawcę informacje lub udostępnione dokumenty okazały się niezgodne z prawdą albo uległy modyfikacji. Dotyczy to również przypadku w którym zmiana stanu faktycznego lub prawnego, mogłaby mieć wpływ na funkcjonowanie sieci elektroenergetycznej TAURON Dystrybucja S.A.

Z poważaniem

Załączniki:

Zał. nr 1 – warunki techniczne usunięcia kolizji sieci elektroenergetycznej

Zał. nr 2 – projekt Porozumienia/Umowy\*

K/o:

1x RD1/ZS a/a

TAURON Dystrybucja S.A.  
Oddział w Bielsku-Białej  
ul. Piardowa 18, 43-300 Bielsko-Biała  
tel.: 33 813 10 00, 33 498 10 00  
fax: 33 813 17 02, 33 498 17 02  
e-mail: bielskobiala@taurondystrybucja.pl

TAURON Dystrybucja S.A.  
ul. Jasnopolska 11, 21-558 Kraków  
Sąd Rejonowy dla Krakowa - Główny  
Kl. Nominat Gospodarczy Krajowego Rejestru Sądowego  
KRS: 000059331, N: 9-61021360, REGON: 23016218  
Krajowa Izba Gospodarcza, Al. Wolności 51, 00-907 Warszawa

TAURON Dystrybucja S.A.  
Oddział w Bielsku-Białej, Rejon Dystrybucji Bielsko-Biała  
Kierownik Wydziału Zarządzania Siecią  
*Krzysztof Szafarski*

www.taurondystrybucja.pl



Adres do korespondencji:

TAURON Dystrybucja S.A.  
Oddział w Bielsku-Białej Rejon Dystrybucji Bielsko-Biała  
ul. Filarowa 18, 43-300 Bielsko-Biała  
tel.: 33 813 10 00, 33 498 10 00  
fax: 33 813 17 02, 33 498 17 02  
e-mail: bielskobiala.rd@tauron-dystrybucja.pl



Bielsko-Biała, dn. 08.10.2014 roku

**Biuro Projektowe TOKBUD**  
**Krzysztof Tokarek**  
**oś. A. Biernackiego 94**  
**44-370 PSZÓW**

Znak: TD/O6/RD-1/ZS/BR/03-10-2014/267p  
1004168572

## **WARUNKI TECHNICZNE USUNIĘCIA KOLIZJI SIECI ELEKTROENERGETYCZNEJ**

W związku z kolizją projektowanej inwestycji:

budowa mostu w ciągu drogi powiatowej 4425S: ul. Centralna w Międzyrzeczu

z istniejącą infrastrukturą energetyczną podajemy poniżej warunki usunięcia kolizji istniejących urządzeń elektroenergetycznych, stanowiących składnik majątku TAURON Dystrybucja S.A.:

1. Istniejący słup przelotowy wykonany z żerdzi ŻN, oznaczony nr 1, należy przebudować w osi istniejącej linii napowietrznej w stronę ul. Rzecznej na słup z żerdzi wirowanej. Typ i wytrzymałość słupa określi Projektant. Istniejące przewody linii napowietrznej typu 4xAL50 mm<sup>2</sup>, 2xAL25 mm<sup>2</sup>, AsXS 4x95 mm<sup>2</sup> przebudować na nowe stanowisko słupowe. Linia napowietrzna, podlegająca przebudowie, zasilana jest ze stacji transformatorowej nr 10840 „Międzyrzecze Mikler” – obwód nN nr 1 linia nap. kier. Centrum obwód dolny AsXS, obwód nN nr 2 linia nap. kier. Międzyrzecze obwód górny AL układ pracy sieci TT.
2. Usunięcie kolizji należy zrealizować w sposób umożliwiający realizację planowanych zmian w zagospodarowaniu terenu z zachowaniem dotychczasowych funkcji, relacji i parametrów elementów sieci dystrybucyjnej umożliwiających jej właścicielowi prowadzenie działalności statutowej w sposób nie gorszy niż przed usunięciem kolizji.
3. Na cały zakres prac należy opracować kompletną dokumentację techniczną i prawną składającą się z tomu budowlanego, wykonawczego i rozruchowego, którą należy przedstawić do uzgodnienia w RD1/ZS oraz uzyskać wymagane prawem uzgodnienia i decyzje administracyjne.
4. Przy opracowaniu dokumentacji technicznej należy korzystać z rozwiązań typowych i powtarzalnych oraz zachować wymagania zawarte w aktualnie obowiązujących przepisach i standardach TAURON Dystrybucja S.A.
5. Projekt należy sporządzić i przekazać w wersji elektronicznej i papierowej.
6. Do projektu należy dołączyć harmonogram prac uwzględniający minimalizację czasu wyłączenia.
7. Należy uzyskać zgodę na wymagane odpłatne wyłączenia odpowiednich urządzeń energetycznych oraz ustalić nadzór służb energetycznych.
8. Wszelkie prace na istniejących urządzeniach energetycznych będących własnością TAURON Dystrybucja S.A. wykonywać z zachowaniem szczególnych środków ostrożności pod nadzorem służb energetycznych RD1/ZW, a następnie zgłosić celem dokonania odbioru robót zanikowych, a po zakończeniu realizacji całego zakresu prac zgłosić je do końcowego odbioru technicznego.
9. Zapewnić całodobowy dostęp do urządzeń wykonanych w ramach usunięcia kolizji dla służb energetycznych.
10. Prace przy urządzeniach energetycznych powinny być wykonywane przez firmę działającą w branży elektrycznej, przez pracowników posiadających odpowiednie kwalifikacje, zgodnie z obowiązującymi normami i przepisami.

TAURON Dystrybucja S.A.  
Oddział w Bielsku-Białej  
ul. Batorego 17a, 43-300 Bielsko-Biała  
tel.: 33 813 10 00, 33 498 10 00  
fax: 33 813 10 63, 33 498 10 63  
e-mail: bielskobiala@tauron-dystrybucja.pl

TAURON Dystrybucja S.A.  
ul. Jasnogórska 11, 31-358 Kraków  
Sąd Rejonowy dla Krakowa - Śródmieścia  
XI Wydział Gospodarczy Krajowego Rejestru Sądowego  
KRS: 0000073321, NIP: 6110202860, REGON: 230179216  
Kapitał zakładowy (wpłacony): 511 965 927,36 zł

[www.tauron-dystrybucja.pl](http://www.tauron-dystrybucja.pl)

11. W przypadku występowania kabli elektroenergetycznych zabrania się prowadzenia robót ziemnych sprzętem mechanicznym w odległości mniejszej niż 2 m od kabla zlokalizowanego przekopem kontrolnym. Kable można odkopać tylko do strefy ochronnej tj. folii lub cegły – zabrania się odkrywania czynnych kabli energetycznych.
12. Dla linii kablowych SN należy wykonać pomiar wyładowań niezupełnych.
13. Po zakończeniu usunięcia kolizji sieci należy uaktualnić mapy geodezyjne z naniesieniem tychże do Państwowych Zasobów Geodezyjnych.
14. Do odbioru prac przedłożyć powykonawczą dokumentację. Dokumentacja geodezyjna powinna być wykonana zgodnie z wymaganiami TDSA w wersji papierowej i elektronicznej.
15. Niniejsze warunki usunięcia kolizji stanowią załącznik do Porozumienia/Umowy, w której określono zasady finansowania wraz z podziałem obowiązków i odpowiedzialności pomiędzy stronami.
16. Warunkiem rozpoczęcia robót jest podpisana Umowa/Porozumienie i uzgodniony projekt ze stroną TDSA.
17. Ważność niniejszych warunków ustala się na okres dwóch lat od daty ich wydania.
18. Osoba do kontaktu Barbara Romik telefon 33 813 1617.

Z poważaniem

K/o:  
1x RD1/ZS a/a

**TAURON Dystrybucja S.A.**  
Oddział w Bielsku-Białej RD Bielsko-Biała  
Kierownik Wydziału Zarządzania Siecią  
*Krzysztof Szafliński*



# MAPA DO CELÓW PROJEKTOWYCH

Skala mapy: 1:500

DZIAŁKA NR 60, 13, 510/1 POŁOŻONA W MIEDZYZRZECZU GÓRNYM

Województwo: śląskie

Powiat: Bielski

Jednostka ewidencyjna: 240205\_2, Jasienica

Obręb: 240205\_2.0011, Międzyrzecze Górne

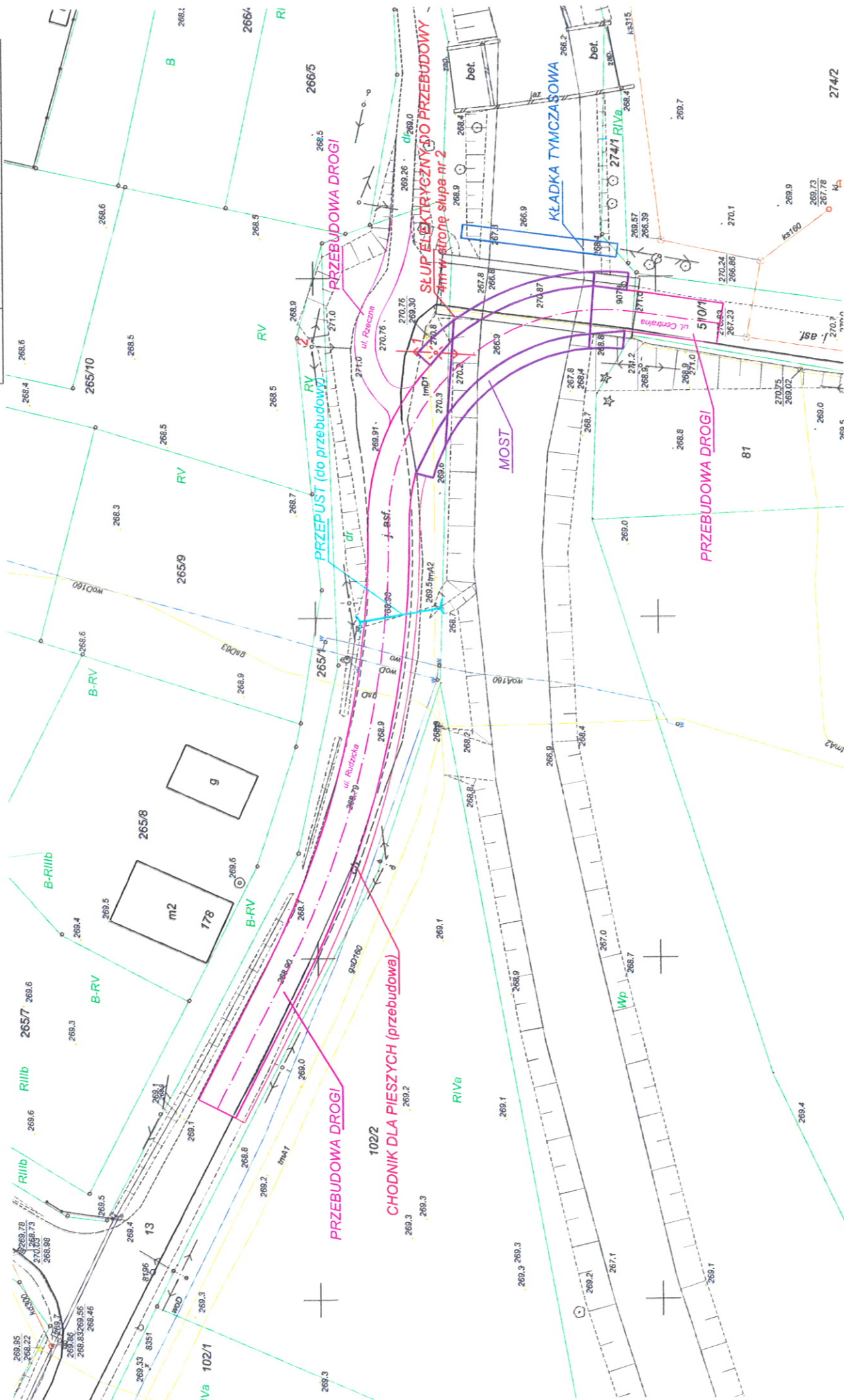
Arkusze mapy: 6.120.29.03.3

GK.6640.3006.2014

WYKONAŁ	GEODETA UPRAWNIENIY	GEOSTATÉ ŁUKASZ SZMIT
	mgr inż. Łukasz Szmit	ul. Kołosa 107A/1, 43-300 Bielsko-Biala
	Nr Upr. 21108	
AKTUALIZACJA MAPY ZASADNICZEJ DO CELÓW PROJEKTOWYCH		
OBJEKT	MIEDZYZRZECZE GÓRNE	SEKCJE MAPY
JEDN. EWD.	OBRĘB	6.120.29.03.3
240205_2, JASZENICA	MIĘDZYZRZECZE GÓRNE, DZ. NR 60, 13, 510/1	ZGODNIE Z TERENOWYM ZJĘCIEM
UKŁAD KOORDYNATY	UKŁAD WSKOŚCIS	GK
2000	KRONSZTAJN 86	(6640.3006.2014)
		10.09.2014 r.

GEODEZIA UPRAWNIENIY  
ŁUKASZ SZMIT  
Nr Upr. 21108

ZAKRES POMIARU  
nieprzerwaną linią zabudowy



## POROZUMIENIE nr 218

w sprawie usunięcia kolizji z siecią elektroenergetyczną stanowiącą składnik majątku TAURON Dystrybucja S.A. Oddział w Bielsku-Białej

zawarte w dniu 22.10.2014r. w Bielsku-Białej, pomiędzy **TAURON Dystrybucja Spółka Akcyjna** zwaną w dalszej treści Porozumienia „TD”, reprezentowaną przez:

mgr inż. Franciszek Kowalski – Dyrektor Rejonu Dystrybucji Bielsko-Biała

który oświadcza, co następuje:

1. nazwa spółki, siedziba i adres:  
**TAURON Dystrybucja S.A.**  
**31-358 Kraków, ul. Jasnogórska 11,**
2. nazwa, siedziba i adres oddziału Spółki w zakresie działalności którego zawierana jest Porozumienie:  
**TAURON Dystrybucja S.A. Oddział w Bielsku-Białej Rejon Dystrybucji ul. Filarowa 18**
3. oznaczenie sądu rejestrowego i numer, pod którym spółka jest zarejestrowana:  
**Sąd Rejonowy dla Krakowa Śródmieścia, XI Wydział Gospodarczy Krajowego Rejestru Sądowego nr KRS 0000073321**
4. kapitał zakładowy: **511 974 935,12 zł**, kapitał wpłacony w całości
5. NIP: **611-02-02-860**

a

**Powiat Bielski - Zarząd Dróg Powiatowych w Bielsku-Białej**, zwany w dalszej treści umowy „Inwestorem”  
reprezentowanym przez:

1. Pana Wiesława Kubiś – Dyrektora Zarządu Dróg Powiatowych w Bielsku-Białej  
upoważnienie z dnia 28.02.2013 roku

Który/którzy oświadcza/ją, co następuje:

1. siedziba: Zarząd Dróg Powiatowych w Bielsku-Białej
2. adres: 43-300 – Bielsko-Biała, ul. Regeera 80
3. NIP: 547-18-60-182

### § 1

#### Postanowienia ogólne

1. **TD** oświadcza, iż jest właścicielem urządzeń elektroenergetycznych zgodnie z warunkami technicznymi usunięcia kolizji sieci elektroenergetycznej wydanymi pismem TD/O6/RD-1/ZS/BR/03-10-2014/267p 1004168572 z dnia 08.10.2014 stanowiącym załącznik nr 1 do niniejszego porozumienia (zwanych dalej „urządzeniami elektroenergetycznymi”) kolidującymi z **budową mostu w ciągu drogi powiatowej 4425S: ul. Centralna w Międzyrzeczu**
2. Strony zgodnie oświadcza/ją, iż urządzenia elektroenergetyczne **TD** pozostają w kolizji oraz uniemożliwiają planowaną przez **Inwestora** inwestycję.
3. Strony zgodnie potwierdzają, iż **Inwestor** wystąpił do **TD** z wnioskiem o usunięcie kolizji, a **TD** widzi możliwość usunięcia kolizji urządzeń elektroenergetycznych umożliwiającą planowaną inwestycję.

4. Mając na uwadze postanowienia ustępów poprzedzających **Strony** zawierają niniejsze porozumienie z zachowaniem przepisów ustawy z dnia 21 marca 1985 roku o drogach publicznych.

## § 2

### Wykonanie inwestycji

1. **Inwestor** zobowiązuje się na własny koszt i ryzyko do usunięcia kolizji urządzeń elektroenergetycznych z dotychczas zajmowanego miejsca, poprzez ich umieszczenie w miejscu nie kolidującym z planowaną inwestycją, w tym do pisemnego zgłoszenia faktu zakończenia prac i złożenia **TD** kompletnej dokumentacji powykonawczej w terminie do dnia 31.12.2016r
2. Zakres obowiązków **Inwestora** obejmuje m.in.: wykonanie projektu budowlano-wykonawczego, uzyskanie prawomocnego pozwolenia na budowę/dokonanie zgłoszenia, likwidację kolidujących urządzeń elektroenergetycznych oraz budowę nowych urządzeń.
3. **Inwestor** umieści urządzenia elektroenergetyczne w miejscu niekolidującym z planowaną inwestycją w sposób określony zgodnie z warunkami technicznymi usunięcia kolizji sieci elektroenergetycznej nr TD/O6/RD-1/ZS/BR/03-10-2014/267p 1004168572 z dnia 08.10.2014. stanowiącymi załącznik nr 1 do niniejszego Porozumienia. Miejsce, w którym będą umieszczone urządzenia elektroenergetyczne, zostanie szczegółowo określone przez przedstawicieli Stron w projekcie budowlano – wykonawczym, podlegającym uprzedniemu zatwierdzeniu przez **TD**.
4. **Inwestor** zobowiązuje się do przedstawienia **TD** do zatwierdzenia projekt budowlano-wykonawczy. Projekt ten musi zostać zatwierdzony przez **TD** przed jego złożeniem w celu uzyskania pozwolenia na budowę/zgłoszeniem do właściwego organu.
5. **TD** zobowiązuje się do zgłoszenia swoich uwag i zastrzeżeń do projektu budowlano – wykonawczego, o którym mowa powyżej, w terminie 14 dni roboczych od dostarczenia kompletnego projektu budowlano-wykonawczego przez **Inwestora**. Uwagi i zastrzeżenia **TD** mają dla **Inwestora** charakter wiążący, a po ich uwzględnieniu - **Inwestor** zobowiązany jest do ponownego przedstawienia projektu w pełni uwzględniającego uwagi **TD**, do zatwierdzenia przez **TD**.
6. W przypadku rozpoczęcia i nie zakończenia usunięcia kolizji przez **Inwestora** w terminie wskazanym w ust. 4 - **TD** przysługuje prawo do dokończenia usuwania kolizji lub przywrócenia stanu pierwotnego. W takim przypadku, **Inwestor** zobowiązany będzie do zwrotu **TD** wszelkich kosztów, związanych z dokończeniem usuwania kolizji lub przywróceniem stanu pierwotnego, na podstawie wystawionej faktury VAT, w terminie 14 dni od dnia jej wystawienia przez **TD**, przelewem na rachunek bankowy **TD** wskazany w fakturze. W celu dokończenia usunięcia kolizji lub przywrócenia stanu pierwotnego, **Inwestor** zobowiązany jest, na każde żądanie **TD** i w terminie wyznaczonym przez **TD**, protokolarnie przekazać **TD** lub wskazanemu przez **TD** wykonawcy plac budowy oraz wszelką dokumentację techniczno-prawną niezbędną do usunięcia kolizji. W takim przypadku **Inwestor** zobowiązany jest także do wyrażenia zgody przed właściwym organem wymaganej w celu przeniesienia na **TD** praw z wydanych decyzji administracyjnych na podstawie prawa budowlanego.
7. **Inwestor** zobowiązany jest w szczególności do:
  - a) opracowania projektu budowlano – wykonawczego i uzyskania prawomocnego pozwolenia na budowę/dokonania zgłoszenia w celu realizacji wszystkich prac określonych w warunkach technicznych usunięcia kolizji sieci elektroenergetycznej stanowiących załącznik nr 1 do niniejszego porozumienia.
  - b) wykonania wszelkich prac związanych z usunięciem kolizji (budowy nowych elementów i demontażu starych) określonych w ww. warunkach technicznych usunięcia kolizji sieci elektroenergetycznej zgodnie z opracowanym i zatwierdzonym przez **TD** projektem budowlano-wykonawczym oraz zgodnie z zasadami dotyczącymi BHP i ochrony środowiska stanowiącymi załącznik nr 3 do niniejszego Porozumienia;
  - c) nieodpłatnego przekazania na majątek **TD** wszelkich powstałych w wyniku usunięcia kolizji urządzeń elektroenergetycznych, w szczególności fragmentów sieci elektroenergetycznych opisanych w ww. warunkach technicznych usunięcia kolizji sieci elektroenergetycznej i dokumentacji projektowo-wykonawczej,
  - d) udzielenia **TD** gwarancji i rękojmi na urządzenia wykonane w ramach usunięcia kolizji określone powyżej oraz na Dokumentację,
  - e) wykonania i dostarczenia do **TD**, w terminie 10 dni roboczych przed planowanym odbiorem technicznym urządzeń wykonanych w ramach usunięcia kolizji - dokumentacji obejmującej dokumenty określone w załączniku nr 2 do Porozumienia;

- f) zdemontowania oraz utylizacji zgodnie z właściwymi przepisami dotyczącymi odpadów - wszelkich pozostałych po usunięciu kolizji elementów sieci, oraz uporządkowania terenu budowy, do dnia odbioru technicznego urządzeń wykonanych w ramach usunięcia kolizji.
8. O ile inaczej nie postanowiono w warunkach technicznych usunięcia kolizji sieci elektroenergetycznej stanowiących załącznik nr 1 do niniejszego Porozumienia **Inwestor** może przystąpić do usuwania urządzeń elektroenergetycznych z pierwotnego miejsca powodującego kolizję, dopiero po dokonanych przez **TD** odbiorze technicznym urządzeń elektroenergetycznych wykonanych w ramach usunięcia kolizji zgodnie z niniejszym Porozumieniem.
9. Z chwilą demontażu pozostałych po usunięciu kolizji elementów sieci, na **Inwestora** przechodzi własność wszystkich pozostałych po usunięciu kolizji elementów sieci i z tą chwilą staje się on wyłącznie odpowiedzialny za ich utylizację.

### § 3

#### Prawa autorskie

1. **Inwestor** gwarantuje, że przysługują mu wyłączne autorskie prawa majątkowe do dokumentacji, o której mowa w § 2 ust. 7 punkty „a” i „e” (zwanej dalej „**Dokumentacją**”, lub „**utworem**”), w tym wyłączne prawo zezwalania na wykonywanie zależnych praw autorskich w stosunku do Dokumentacji oraz wyłączne prawo do rozporządzania Dokumentacją na polach eksploatacji określonych w ust. 3, lub też - najpóźniej w dniu wydania Dokumentacji **TD** - prawa te będą **Inwestorowi** przysługiwały. **Inwestor** gwarantuje i zobowiązuje się, że prawa powyższe nie będą w niczym i przez nikogo ograniczone, a w szczególności będą wolne od wad prawnych i nie będą naruszać praw majątkowych ani dóbr osobistych osób trzecich. Wobec powyższego **Inwestor** gwarantuje i zobowiązuje się, że utwory będą stanowiły dzieła oryginalne, spełniające kryteria, wskazane w treści art. 1 ustawy z dnia 4 lutego 1994 r. o prawie autorskim i prawach pokrewnych (tekst jednolity: Dz. U. z 2006 roku, Nr 90, poz. 631 z późn. zm.), natomiast nośniki, na których utwory zostaną utrwalone będą stanowiły wyłączną własność **Inwestora**.
2. **Inwestor** oświadcza, iż zawarcie i wykonanie Porozumienia nie wymaga uzyskania zezwoleń osób trzecich i nie narusza praw osób trzecich.
3. Z chwilą wydania egzemplarzy Dokumentacji lub którejkolwiek jej części **Inwestor** przenosi na **TD** autorskie prawa majątkowe do Dokumentacji na wymienionych poniżej polach eksploatacji:
- a) utrwalanie i zwielokrotnianie jakąkolwiek techniką nieograniczonej liczby egzemplarzy utworów lub ich elementów, w tym techniką drukarską, reprograficzną, zapisu magnetycznego, w pamięci komputera oraz techniką cyfrową, jak i w sieciach multimedialnych, w tym typu Internet i Intranet, na wszelkich nośnikach danych, włącznie z czynnościami przygotowawczymi do sporządzenia egzemplarzy utworów czy ich utrwalenia, a także poprzez wydruk komputerowy;
  - b) wprowadzanie oryginału utworów lub ich elementów oraz egzemplarzy nośników, na których utwory utrwalono, do obrotu, bez ograniczenia, co do terytorium oraz liczby nośników: w postaci wprowadzania zwielokrotnionych egzemplarzy utworów lub ich elementów do obrotu drogą przeniesienia własności egzemplarza utworu (w sposób odpłatny albo nieodpłatny), przez rozpowszechnianie w każdej formie i we wszelkiego typu materiałach, w szczególności za pomocą sieci Internet i Intranet, a także użyczenia, najmu lub dzierżawy oryginału albo egzemplarzy utworów, albo ich elementów;
  - c) wykorzystanie utworów oraz ich elementów do wykonywania nowych opracowań, w tym materiałów reklamowych i promocyjnych, strategii, koncepcji, planów itp., a także wykorzystanie utworów oraz ich elementów do korzystania z oraz rozpowszechniania opracowań, strategii, koncepcji, planów itp., oraz wyrażanie zgody na dokonywanie powyższego przez osoby trzecie (zgoda na wykonywanie praw zależnych);
  - d) tłumaczenie utworów w całości lub w części, a w szczególności na języki obce oraz zmiana i przepisanie na inny rodzaj zapisu bądź system;
  - e) wykorzystywanie utworu do realizacji urządzeń elektroenergetycznych oraz do zaprojektowania i realizacji innych urządzeń elektroenergetycznych.
4. Autorskie prawa majątkowe do utworów jako całości oraz ich elementów, przechodzą na **TD** z chwilą wydania **TD** egzemplarza nośnika, na którym Dokumentacja została utrwalona. Z tą samą chwilą przechodzi na **TD** także prawo własności egzemplarzy nośników, na których Dokumentacja została utrwalona, przekazanych **TD** zarówno w formie papierowej jak i na nośniku elektronicznym.

5. Przeniesienie autorskich praw majątkowych i za korzystanie z **Dokumentacji** na wszystkich polach eksploatacji wskazanych w ust. 3 oraz z tytułu przeniesienia prawa własności egzemplarzy nośników, na których **Dokumentację** utrwalono - następuje nieodpłatnie.
6. **Inwestor** gwarantuje i zobowiązuje się, że w przypadku wystąpienia przez osobę trzecią z roszczeniami z tytułu praw autorskich, zwolni **TD** od tych roszczeń lub naprawi poniesione przez niego szkody, wynikające w szczególności z działań mających na celu doprowadzenie do odstąpienia przez osobę trzecią od dochodzenia roszczeń lub z konieczności zaspokojenia roszczeń osób trzecich, w tym pokryje wszelkie koszty czynności przesądowych i ewentualnego postępowania sądowego.
7. **Inwestor** oświadcza, że posiada zgodę twórcy na dokonywanie zmian, adaptacji lub aktualizacji utworów oraz na modyfikowanie, adaptowanie i łączenie utworów z innymi utworami, a także na zastosowanie, eksploatację i zbycie takich opracowań na polach eksploatacji określonych w ust. 3 bez konieczności uzyskiwania dodatkowej zgody twórcy, a także jest upoważniony do udzielania w imieniu twórcy takiej zgody. W związku z tym **Inwestor** wyraża zgodę na dokonywanie przez **TD** powyższego oraz na udzielanie przez **TD** dalszej zgody w tym zakresie. **Inwestor** jednocześnie wyraża zgodę na rozpowszechnianie i korzystanie przez **TD** z opracowań utworów, ich części i poszczególnych elementów, a także z dalszych opracowań.
8. **TD** będzie przysługiwać na wszystkich wymienionych w ust. 3 polach eksploatacji prawo do korzystania i rozporządzania utworami, ich częściami lub poszczególnymi elementami w celach związanych lub niezwiązanych z działalnością gospodarczą **TD**. Dotyczy to również opracowań utworów, ich części i poszczególnych elementów, a także dalszych opracowań.
9. **Inwestor** przenosi na **TD** wyłączone prawo zezwalania na wykonywanie zależnych praw autorskich bez ograniczeń terytorialnych, czasowych i podmiotowych.
10. **Inwestor** gwarantuje, że twórca wyraża zgodę na wykonywanie przez **TD** przysługujących twórcy praw osobistych do utworów i ich opracowań i ich dalszych opracowań, w tym sprawowanie nadzoru autorskiego.
11. **Inwestor** gwarantuje i zobowiązuje się, że twórca nie będzie wykonywał wobec **TD** autorskich praw osobistych do utworów, w szczególności gwarantuje, że twórca wyraża zgodę na swobodny wybór przez **TD** czasu, miejsca oraz formy pierwszego publicznego udostępnienia utworów.
12. **TD** będzie przysługiwać prawo przeniesienia uprawnień i obowiązków wynikających z Porozumienia na osoby trzecie w zakresie, w jakim prawa i obowiązki te wynikają z niniejszego paragrafu Porozumienia, w tym autorskich praw majątkowych do utworów i ich opracowań oraz udzielania dalszych upoważnień w sprawach, w których **TD** upoważniony został przez **Inwestora** na podstawie niniejszego paragrafu Porozumienia.

#### **§ 4**

##### **Rozliczenia Stron**

1. Strony zgodnie ustalają, iż **Inwestor** ponosi wszelkie koszty inwestycji, o której mowa w § 2 Porozumienia.
2. Strony uzgadniają niniejszym, iż w następstwie usunięcia kolizji określonej w § 1 ust. 1 nie zostaną wprowadzone ulepszenia urządzeń elektroenergetycznych **TD**.

#### **§ 5**

##### **Odpowiedzialność**

1. **Inwestor** obowiązany jest zadośćuczynić prawnie uzasadnionym roszczeniom osób trzecich związanych ze szkodami powstałymi w związku z dokonaniem prac związanych z usunięciem kolizji urządzenia elektroenergetycznego lub z pozostawieniem urządzeń elektroenergetycznych na nieruchomości. W przypadku wystąpienia przez osoby trzecie z powyższymi roszczeniami w stosunku do **TD** – **Inwestor** zobowiązuje się udzielić **TD** wszelkiej niezbędnej pomocy w celu wyjaśnienia zasadności tych roszczeń oraz zwrócić **TD** wszelkie kwoty i koszty związane z zaspokojeniem tych roszczeń przez **TD**.
2. **Inwestor** nie będzie wnosił roszczeń do **TD** z tytułu pozostawienia urządzeń elektroenergetycznych na nieruchomościach, w tym żądań ich usunięcia.

## § 6

### Dostęp do urządzeń elektroenergetycznych

Dostęp do urządzeń elektroenergetycznych, które znajdują się w pasie drogowym będzie realizowany w oparciu o przepisy ustawy z dnia 21 marca 1985 r. o drogach publicznych.

## § 7

### Odbiór robót

1. **TD zobowiązuje** się przystąpić do odbioru technicznego urządzeń wykonanych w ramach usunięcia kolizji w terminie do 10 dni roboczych od pisemnego zgłoszenia przez **Inwestora** faktu zakończenia prac i złożenia wszystkich wymaganych przez **TD** dokumentów. Odbiór, o którym mowa w zdaniu poprzedzającym może być dokonany wyłącznie przez osoby posiadające upoważnienie **TD** do dokonania takiego odbioru.
2. W przypadku stwierdzenia w trakcie czynności odbiorowych przez **TD** istotnego odstępstwa od dokumentacji projektowej – **TD** nie dokonuje odbioru technicznego urządzeń elektroenergetycznych wykonanych w ramach usunięcia kolizji, tylko sporządza notatkę służbową określającą stwierdzone wady oraz wytyczne, w tym terminy, do ich usunięcia. **Inwestor** ma obowiązek niezwłocznego usunięcia wad zgodnie z wytycznymi **TD** w tym zakresie, które są dla **Inwestora** wiążące. Po usunięciu wad **Inwestor** dokonuje ponownego pisemnego zgłoszenia faktu zakończenia prac i **TD** ponownie przystępuje do odbioru zgodnie z ust. 1. W razie ponownego stwierdzenia wad powyższą procedurę ponawia się, chyba, że **TD** skorzysta z uprawnienia określonego w § 2 ust. 6 niniejszego Porozumienia.

## § 8

### Własność urządzeń elektroenergetycznych

1. **Inwestor** przekazuje, **TD** własność urządzeń elektroenergetycznych wykonanych zgodnie z postanowieniem § 2 powyżej nieodpłatnie, na podstawie protokołu zdawczo – odbiorczego sporządzonego przez Strony, w którym będzie określona wartość przekazywanych urządzeń elektroenergetycznych oraz praw autorskich do Dokumentacji.
2. **Podstawą** do ustalenia wartości przekazywanych urządzeń wykonanych w ramach usunięcia kolizji oraz praw autorskich do **Dokumentacji**, będzie kosztorys powykonawczy (zweryfikowany przez **TD**) wykonany po zakończeniu robót z uwzględnieniem rzeczywistego obmiaru robót wykonanych, potwierdzonych protokołami odbiorów technicznych dla zakresu robót objętych niniejszym Porozumieniem. Kosztorys będzie sporządzony na następujących zasadach:
  - a) Gdy **Inwestor** w celu usunięcia kolizji ogłasza przetarg na podstawie przepisów o zamówieniach publicznych, to przyjmowane są ceny ustalane na podstawie stawek jednostkowych wynikających
  - b) z umowy podpisanej przez **Inwestora** z wykonawcą robót budowlanych, wybranym w drodze przetargu publicznego w trybie przepisów o zamówieniach publicznych.
  - c) Gdy **Inwestor** w celu usunięcia kolizji urządzenia elektroenergetycznego nie ogłasza przetargu na podstawie przepisów o zamówieniach publicznych, to, jeżeli **TD** zapewnia **Inwestorowi** możliwość zakupu materiałów po określonych cenach to podstawą kosztorysu powykonawczego urządzeń wykonanych w ramach usunięcia kolizji nie mogą być ceny wyższe. Natomiast w innych przypadkach podstawą kosztorysu są ceny ustalone zgodnie z danym publikowanymi przez wydawnictwo SEKOCENBUD właściwymi dla danego regionu.

## § 9

### Gwarancja

1. **Inwestor** zobowiązuje się uzyskać od wykonawców robót oraz dostawców materiałów wykorzystanych do usunięcia kolizji urządzeń elektroenergetycznych, co najmniej 24-o miesięcznej gwarancji na wykonane roboty i dostarczone urządzenia na zasadach określonych w ust. 3-13.
2. **Inwestor** zobowiązany jest do przeniesienia na **TD** uprawnień z tytułu rękojmi oraz gwarancji w stosunku do wykonawców robót oraz dostawców urządzeń najpóźniej w dniu sporządzenia protokołu odbioru technicznego. Jednocześnie **Inwestor** zobowiązany jest wydać **TD** wszelkie dokumenty określające treść powyższych praw i niezbędnych do ich dochodzenia.
3. Okres gwarancji, o której mowa w ust. 1, rozpoczyna bieg od dnia dokonania przez **TD** odbioru technicznego przeniesionych urządzeń elektroenergetycznych.



4. Jeżeli w okresie, o którym mowa w ust. 1, tj. w okresie gwarancji, TD stwierdzi wystąpienie wady przedmiotu objętego gwarancją, uprawniony jest do zgłoszenia wykonawcy reklamacji (dalej „**Reklamacja**”), pocztą elektroniczną, faksem lub w formie pisemnej. Wykonawca zobowiązuje się niezwłocznie potwierdzić na piśmie, faksem lub pocztą elektroniczną otrzymanie zgłoszenia Reklamacji. Jeżeli w terminie 24 godzin od zgłoszenia Reklamacji przez TD - Inwestor nie potwierdzi jej otrzymania, uważa się, że Inwestor takie potwierdzenie złożył z chwilą upływu tego terminu.
5. Reklamacja powinna zawierać wykaz dostrzeżonych wad oraz wyznaczać termin na ich usunięcie. Usunięcie wad uniemożliwiających prawidłową eksploatację elementów sieci (powodujących konieczność wyłączenia urządzeń spod napięcia lub konieczność pracy tych urządzeń pod obciążeniem niższym od nominalnego) - musi nastąpić nie później niż w terminie 7 dni od chwili otrzymania przez Inwestora zawiadomienia o dostrzeżonej wadzie.
6. Jeżeli wykonawca nie usunął wad w terminie wyznaczonym na ich usunięcie lub odmówił usunięcia wad, to TD może samodzielnie wady usunąć lub może zlecić usunięcie wad osobie trzeciej na koszt i ryzyko wykonawcy. Ponadto TD może samodzielnie (lub przy wykorzystaniu podmiotu świadczącego na rzecz TD stałe usługi polegające na utrzymaniu sieci energetycznej) usunąć wady bez wzywania wykonawcy do ich usunięcia – na koszt wykonawcy – w przypadkach, gdy umożliwi to niezwłoczne usunięcie usterki, a opóźnienie może spowodować wzrost dodatkowych kosztów, wynikających z niedotrzymania warunków dostarczania energii elektrycznej.
7. Wykonawca nie może odmówić usunięcia wad, powołując się na nadmierne koszty lub trudności. Usunięcie wad powinno być stwierdzone protokołarnie.
8. Jeżeli wykonawca dostarczy TD zamiast wadliwego przedmiotu objętego gwarancją, nowy, wolny od wad albo dokona istotnych napraw przedmiotu objętego gwarancją, okres gwarancji biegnie na równo od chwili dostarczenia nowego, wolnego od wad przedmiotu objętego gwarancją lub zwrócenia naprawionego. Jeżeli wykonawca wymienił część przedmiotu objętego gwarancją, zdanie poprzedzające stosuje się odpowiednio do części wymienionej. W innych wypadkach okres gwarancji ulega przedłużeniu o czas, w ciągu, którego skutek wady przedmiotu objętego gwarancją, TD nie mógł z niego korzystać.
9. Jeżeli w okresie gwarancji przedmiot objęty gwarancją lub jego część dwukrotnie będzie przedmiotem Reklamacji, to przy trzeciej Reklamacji, podlega wymianie na nowy, wolny od wad, bez względu na możliwość i dopuszczalność jego naprawy. Postanowienia niniejszego ustępu nie wykluczają możliwości żądania wymiany wadliwego przedmiotu objętego gwarancją na nowy, wolny od wad już przy pierwszej lub drugiej Reklamacji.
10. W przypadku wymiany przez wykonawcę wadliwego przedmiotu objętego gwarancją lub jego wadliwej części na nowy, wykonawca zobowiązany jest do odbioru od TD wadliwego przedmiotu objętego gwarancją lub jego wadliwej części i usunięcia wszelkich skutków tego odbioru.
11. Gwarancją objęte są wszelkie wady, jakie ujawnią się w okresie obowiązywania gwarancji, za wyjątkiem obejmującym wyłącznie te wady, które zostały spowodowane siłą wyższą lub z wyłącznej winy TD lub osób trzecich.
12. W ramach gwarancji TD może domagać się usunięcia szkód, które wady spowodowały lub szkód powstałych w trakcie usuwania wad.
13. TD może dochodzić roszczeń z tytułu gwarancji także po upływie okresów gwarancji, jeżeli wady ujawnią się przed ich upływem.
14. Inwestor udziela TD rękojmi na elementy sieci powstałych w wyniku usunięcia kolizji urządzeń elektroenergetycznych. Okres rękojmi za wady równy jest okresowi udzielonej gwarancji. TD może wykonywać uprawnienia z tytułu rękojmi niezależnie od uprawnień wynikających z gwarancji.

## § 10

### Kary umowne

1. Strony ustalają, że **Inwestor** zobowiązany będzie do zapłaty na rzecz **TD** kar umownych w następujących przypadkach:
  - a) gdyby **Inwestor** nie zakończył w terminie, o którym mowa w § 2 ust. 1 Porozumienia - prac obejmujących usunięcie kolizji **urządzenia elektroenergetycznego** - w wysokości 100 zł (sto złotych) - za każdy dzień zwłoki,
  - b) gdyby **Inwestor** nie wykonał w terminie obowiązków określonych w § 2 ust. 5 Porozumienia w wysokości 100 zł (sto złotych) – za każdy dzień zwłoki,

- c) gdyby **Inwestor** nie usunął wad stwierdzonych w toku czynności odbiorowych w terminie określonym zgodnie z § 7 Porozumienia - w wysokości 30 zł (trzydziestu złotych) - za każdy dzień zwłoki,
  - d) gdyby **Inwestor** nie wykonał w terminie jakiegokolwiek obowiązku wynikającego z udzielonej rękojmi lub gwarancji - w wysokości 30 zł (trzydziestu złotych) - za każdy dzień zwłoki,
  - e) gdyby **Inwestor** naruszył obowiązek zachowania poufności wynikający z Porozumienia, o którym mowa w § 11 Porozumienia w wysokości 5000 zł (pięć tysięcy złotych) - za każdy taki przypadek stwierdzony przez **TD**
  - f) w razie odstąpienia od Porozumienia przez **TD** z przyczyn określonych w § 13 ust. 2 lub 3 Porozumienia - w wysokości 1000 zł (tysiąc złotych).
2. Postanowienia Porozumienia dotyczące kar umownych z tytułu odstąpienia od Porozumienia w całości lub w części zachowują moc pomimo odstąpienia od Porozumienia.
3. Żądanie odszkodowania przenoszące wysokość zastrzeżonej kary umownej jest dopuszczalne, a tym samym **TD** może dochodzić od **Inwestora** odszkodowania uzupełniającego na zasadach ogólnych, przewidzianych w Kodeksie cywilnym.

## § 11

### Informacje Poufne

1. **Inwestor** nieodwołalnie i bezwarunkowo zobowiązuje się do zachowania w ścisłej tajemnicy Informacji Poufnych w rozumieniu niniejszego paragrafu oraz zobowiązuje się traktować je i chronić jak tajemnicę przedsiębiorstwa w rozumieniu ustawy z dnia 16 kwietnia 1993 roku o zwalczaniu nieuczciwej konkurencji (tekst jednolity: Dz. U. z 2003 roku, Nr 153, poz. 1503 z późn. zm.).
2. Przez Informacje Poufne należy rozumieć wszelkie informacje (w tym przekazane lub pozyskane w formie ustnej, pisemnej, elektronicznej i każdej innej) związane z Porozumieniem (w tym także sam fakt jego zawarcia), uzyskane w trakcie negocjacji warunków Porozumienia, w trakcie postępowań mających na celu zawarcie Porozumienia oraz w trakcie jej realizacji, bez względu na to, czy zostały one udostępnione **Inwestora** w związku z zawarciem lub wykonywaniem Porozumienia, czy też zostały pozyskane przy tej okazji w inny sposób, w szczególności informacje o charakterze finansowym, gospodarczym, ekonomicznym, prawnym, technicznym, organizacyjnym, handlowym, administracyjnym, marketingowym, w tym dotyczące **TD**, a także innych podmiotów, w szczególności tych, z którymi **TD** pozostaje w stosunku dominacji lub zależności oraz, z którymi jest powiązany kapitałowo lub umownie (Informacje Poufne).
3. **Inwestor** nie może bez uprzedniej pisemnej zgody **TD** ujawniać, upubliczniać, przekazywać ani w inny sposób udostępniać osobom trzecim lub wykorzystywać do celów innych niż realizacja Porozumienia, jakichkolwiek Informacji Poufnych.
4. Zobowiązanie do zachowania poufności nie ma zastosowania do Informacji Poufnych:
  - a) które są dostępne **Inwestora** przed ich ujawnieniem **Inwestorowi** przez **TD**;
  - b) które zostały uzyskane z wyraźnym wyłączeniem przez **TD** zobowiązania **Inwestora** do zachowania poufności;
  - c) które zostały uzyskane od osoby trzeciej, która uprawniona jest do udzielenia takich informacji;
  - d) których ujawnienie wymagane jest na podstawie bezwzględnie obowiązujących przepisów prawa lub na podstawie żądania uprawnionych władz;
  - e) które stanowią informacje powszechnie znane.
5. W zakresie niezbędnym do realizacji Porozumienia, **Inwestor** może ujawniać Informacje Poufne swoim pracownikom lub osobom, którymi posługuje się przy wykonywaniu Porozumienia, pod warunkiem, że przed jakimkolwiek takim ujawnieniem zobowiąże te osoby do zachowania poufności na zasadach określonych w Umowie. Za działania lub zaniechania takich osób **Inwestor** ponosi odpowiedzialność, jak za działania i zaniechania własne.
6. Zobowiązanie do zachowania poufności, o którym mowa w niniejszym paragrafie wiąże **Inwestora** bezterminowo, także w razie wygaśnięcia, rozwiązania lub odstąpienia od Porozumienia.
7. **Inwestor** zobowiązuje się, że zarówno on, jak i osoby, którymi posługuje się przy wykonywaniu Porozumienia, niezwłocznie po zakończeniu wykonania Porozumienia, a także na każde pisemne żądanie **TD**, niezwłocznie zwrócą lub zniszczą wszelkie dokumenty lub inne nośniki Informacji Poufnych, w tym ich kopie oraz opracowania i wyciągi, za wyjątkiem jednego ich egzemplarza dla celów archiwalnych, który **Inwestor** uprawniony jest zachować.

## § 12

### Siła wyższa

1. Użyte w Umowie określenie „Siła Wyższa” oznacza zewnętrzne zdarzenie nagłe, nieprzewidywalne i niezależne od woli Stron, które wystąpiło po zawarciu Porozumienia, uniemożliwiające wykonanie Porozumienia w całości lub w części, na stałe lub na pewien czas, któremu nie można zapobiec ani przeciwdziałać przy zachowaniu należytej staranności Stron. Za przejawy Siły Wyższej Strony uznają w szczególności:
  - a) klęski żywiołowe, w tym: trzęsienie ziemi, huragan, powódź oraz inne nadzwyczajne zjawiska atmosferyczne;
  - b) akty władzy państwowej, w tym: stan wojenny, stan wyjątkowy, itd.;
  - c) działania wojenne, akty sabotażu, akty terrorystyczne i inne podobne wydarzenia zagrażające porządkowi publicznemu;
  - d) strajki powszechne lub inne niepokoje społeczne, w tym publiczne demonstracje, z wyłączeniem strajków u Stron.
2. Jeżeli Siła Wyższa uniemożliwia lub uniemożliwi jednej ze Stron wywiązanie się z jakiegokolwiek zobowiązania objętego Umową, Strona ta zobowiązana jest niezwłocznie, nie później jednak niż w terminie dwóch dni od wystąpienia Siły Wyższej, zawiadomić drugą Stronę na piśmie o wydarzeniu lub okolicznościach stanowiących Siłę Wyższą wymieniając przy tym zobowiązania, z których nie może lub nie będzie mogła się wywiązać oraz wskazując przewidywany okres, w którym nie będzie możliwe wykonywanie Porozumienia. Powinna także dążyć do kontynuowania realizacji swoich zobowiązań w rozsądnym zakresie oraz podjąć działania niezbędne do zminimalizowania skutków działania Siły Wyższej oraz czasu jej trwania.
3. Strony nie ponoszą odpowiedzialności za niewykonanie lub nienależyte wykonanie Porozumienia w całości lub w części, w takim zakresie, w jakim zostało to spowodowane wystąpieniem Siły Wyższej. W wypadku zaistnienia Siły Wyższej o charakterze długotrwałym, powodującej niewykonywanie Porozumienia przez okres dłuższy niż jeden miesiąc, Strony będą prowadzić negocjacje w celu określenia dalszej realizacji lub rozwiązania Porozumienia.
4. Negocjacje, o których mowa w ust. 3 zdanie drugie, uważa się za bezskutecznie zakończone, jeżeli po upływie 30 (trzydziestu) dni od dnia ich rozpoczęcia Strony nie osiągną porozumienia, chyba, że przed upływem tego terminu Strony wyrażą w formie pisemnej zgodę na ich kontynuowanie i określą inną datę zakończenia negocjacji.
5. W przypadku bezskutecznego zakończenia negocjacji w terminie określonym zgodnie z ust. 4, **TD** jest uprawniony do rozwiązania Porozumienia ze skutkiem natychmiastowym.

## § 13

### Odstąpienie

1. Niezależnie od postanowień niniejszego paragrafu, każda ze Stron Porozumienia może od niej odstąpić w przypadkach i w sposób określony ustawą, w szczególności Kodeksem cywilnym.
2. Niezależnie od możliwości odstąpienia przez **TD** od Porozumienia na podstawie ust. 1, **TD** może od Porozumienia odstąpić w całości lub części, jeżeli:
  - a) **Inwestor** będzie wykonywać prace związane z usunięciem kolizji urządzeń elektroenergetycznych niezgodnie z warunkami technicznymi usunięcia kolizji sieci elektroenergetycznej lub z projektem budowlano-wykonawczym, albo z zasadami dotyczącymi BHP lub ochrony środowiska.
  - b) **Inwestor** naruszy obowiązek zachowania poufności wynikający z Porozumienia, o którym mowa w § 12 Porozumienia;
3. Niezależnie od możliwości odstąpienia przez **TD** od Porozumienia na podstawie ust.1 lub 2 oraz innych postanowień Porozumienia, **TD** może od Porozumienia odstąpić w razie istotnego pogorszenia kondycji finansowej **Inwestora**.
4. Uprawnienie do odstąpienia od Porozumienia Strona uprawniona może wykonać w ciągu 3 (trzech) miesięcy od dnia wystąpienia zdarzenia uprawniającego do złożenia oświadczenia o odstąpieniu od Porozumienia - nie później jednak, niż do upływu 6 (sześciu) lat od dnia zawarcia niniejszego Porozumienia.
5. Odstąpienie od Porozumienia wymaga zachowania formy pisemnej pod rygorem nieważności.

#### § 14

##### Postanowienia końcowe

1. Strony wyznaczają następujące osoby do dokonywania ustaleń roboczych w zakresie wykonania niniejszego porozumienia:
  - a) **Inwestor** – Pani Renata Jakielaszek – tel. 33 818 40 33 w39, e-mail renata.jakielaszek@powiat.bielsko.pl.
  - b) **TD** – Pani Barbara Romik – tel. 338131617, e-mail Barbara.Romik@tauron-dystybucja.pl
2. Osoby wymienione w ust. 1 powyżej nie są umocowane do dokonywania jakichkolwiek zmian w treści niniejszego porozumienia.
3. Każda ze **Stron** może w dowolnym czasie zmienić swojego przedstawiciela, o którym mowa w ust. 1 powyżej, powiadamiając o tym pisemnie drugą **Stronę**. Zmiana przedstawiciela jest skuteczna z chwilą doręczenia stronie przeciwnej powiadomienia, o którym mowa w zdaniu poprzedzającym i nie wymaga aneksu do niniejszego Porozumienia.
4. Strony zawierają niniejsze porozumienie w formie pisemnej pod rygorem nieważności. Wszelkie zmiany lub uzupełnienia niniejszego porozumienia wymagają zachowania formy pisemnej pod rygorem nieważności.
5. W przypadkach i na zasadach prawem przewidzianych **TD** ma prawo do naliczania i dochodzenia odsetek.
6. Porozumienie podlega prawu polskiemu i zgodnie z nim powinno być interpretowane.
7. Wszelkie spory wynikłe na tle realizacji porozumienia, Strony poddają pod rozstrzygnięcie sądu właściwego miejscowo dla siedziby Oddziału **TD** w zakresie działalności, którego porozumienie jest zawierane.
8. Z zastrzeżeniem odmiennych postanowień wynikających z porozumienia, przeniesienie praw lub obowiązków jednej ze Stron, wynikających z porozumienia, na osobę trzecią wymaga pisemnej zgody drugiej Strony, pod rygorem nieważności. Druga Strona, wyrażając zgodę na przeniesienie praw lub obowiązków wynikających z porozumienia na osobę trzecią może uzależnić swoją zgodę od spełnienia przez Stronę dokonującą przeniesienia praw lub obowiązków wynikających z porozumienia, określonych warunków lub przesłanek.
9. W sprawach nieuregulowanych porozumieniem mają zastosowanie przepisy ustawy z dnia 21 sierpnia 1985r. o drogach publicznych i Kodeksu cywilnego.
10. Porozumienie zostało sporządzone w 2 jednobrzmiących egzemplarzach po jednej dla każdej ze stron.

##### Załączniki:

1. Załącznik nr 1 Warunki techniczne usunięcia kolizji sieci elektroenergetycznej TD/O6/RD-1/ZS/BR/03-10-2014/267p 1004168572 z dnia 08.10.2014.;
2. Załącznik nr 2 BHP i Ochrona środowiska

**TAURON Dystybucja S.A.**  
Oddział w Bielsku-Białej RD Bielsko-Biała  
Dyrektor Rejonu

Franciszek Kowalski

**Inwestor**

**DYREKTOR**  
Zarządu Dróg Powiatowych  
inż. Wiesław Kubiś

## Bezpieczeństwo i higiena Pracy

1. **Inwestor** przyjmuje do wiadomości i akceptuje, że nadzór nad bezpieczeństwem prac wykonywanych przez **Inwestora** przy urządzeniach energetycznych sprawować będzie TAURON Dystrybucja S.A. (TD) lub w jego imieniu TAURON Dystrybucja Serwis. (zwana dalej TDS).
2. Przed rozpoczęciem prac **Inwestor** skontaktuje się z przedstawicielem firmy, który wydał warunki przebudowy urządzeń energetycznych, celem uzgodnienia warunków bezpiecznego prowadzenia prac – nie później niż na 10 dni przed planowanym rozpoczęciem robót.
3. **Inwestor** oświadcza, że zapoznał się i przyjął do stosowania Instrukcję Organizacji Bezpiecznej Pracy w sieci elektroenergetycznej TAURON Dystrybucja S.A. zamieszczoną na stronie internetowej: [www.tauron-dystrybucja.pl](http://www.tauron-dystrybucja.pl)
4. **TD** zobowiązuje się do przekazania **Inwestorowi** informacji o zmianach w Instrukcji Organizacji Bezpiecznej Pracy w sieci elektroenergetycznej TAURON Dystrybucja S.A. **Inwestor** wyraża zgodę, aby powyższe informacje **TD** przekazał mu pocztą elektroniczną na adres: [renata.jakielaszek@powiat.bielsko.pl](mailto:renata.jakielaszek@powiat.bielsko.pl).
5. **TD** lub przedstawiciel TDS ma prawo przeprowadzać kontrole brygad **Inwestora** w zakresie przestrzegania przepisów i zasad bezpieczeństwa i higieny pracy, jakości wykonywanych prac, stosowania technologii zgodnych z dokumentacją techniczną i standardami obowiązującymi w **TD**.
6. **TD** ma prawo zgłaszać zastrzeżenia i żądać od **Inwestora** usunięcia z terenu budowy każdej zatrudnionej na terenie budowy lub przy robotach osoby, która jego zdaniem nie przestrzega przepisów i zasad BHP, nie stosuje sprzętu ochronnego, jest niekompetentna lub niedbała w wykonywaniu swojej pracy lub której obecność na miejscu robót jest uznana przez **TD** za niepożądaną.
7. **TD** lub przedstawiciel TDS ma prawo przerwać pracę brygad **Inwestora** w przypadku stwierdzenia niestosowania sprzętu ochronnego oraz w przypadku nieprzestrzegania przepisów i zasad BHP.
8. Upoważnionymi do wykonywania czynności kontrolnych, o których mowa w ust. 5, 6 i 7 powyżej są Pracownicy **TD** i TDS, którzy legitymują się ważnym świadectwem kwalifikacyjnym typu „D” lub „E”.
9. **Inwestor** ponosi całkowitą odpowiedzialność za skutki wykonywania pracy w sposób niezgodny z przepisami i zasadami bezpieczeństwa i higieny pracy oraz pokryje wszelkie koszty związane z niedopuszczeniem do pracy lub jej przerwaniem z tego powodu. **Inwestor** przyjmuje do wiadomości, że niezapewnienie bezpiecznych i higienicznych warunków pracy stanowi rażące naruszenie niniejszej Umowy.
10. Odpowiedzialność za ewentualne wypadki przy pracy pracowników **Inwestora** całkowicie leży po jego stronie.
11. Zapewnienie bezpiecznych i higienicznych warunków pracy jest obowiązkiem **Inwestora**. Obowiązek ten będzie realizowany między innymi poprzez dopuszczenie przez **Inwestora** do pracy tylko tych osób, które:
  - a) posiadają aktualne orzeczenie lekarskie o braku przeciwwskazań do wykonywania pracy na zajmowanym stanowisku w przedsiębiorstwie **Inwestora**,
  - b) posiadają aktualne zaświadczenie o przebytych szkoleniach w dziedzinie bhp, zgodnie z obowiązującymi w tym zakresie przepisami,
  - c) zostały poinformowane o ryzyku zawodowym związanym z wykonywaną pracą, sposobach ograniczenia poziomu ryzyka podczas pracy oraz złożyły **Inwestorowi** oświadczenia o zapoznaniu się z tymi informacjami,
  - d) otrzymały i stosują podczas pracy odzież i obuwie robocze, ochronne, środki ochrony zbiorowej i środki ochrony indywidualnej - zwłaszcza sprzęt chroniący przed porażeniem prądem elektrycznym oraz przed upadkiem z wysokości. Sprzęt, o którym mowa, ma być sprawny i dostosowany do charakteru wykonywanej pracy oraz związanymi z nią zagrożeniami,
  - e) znajdują się w stanie gwarantującym bezpieczne wykonywanie pracy (w szczególności nie są pod wpływem alkoholu lub innych środków odurzających).
12. **Inwestor** jest zobowiązany przekazać informacje na temat wypadków przy pracy oraz zdarzeń wypadkowych, jakim ulegli jego pracownicy do działu BHP **TD** bez zbędnej zwłoki, jednak nie później niż 48 godzin od chwili powzięcia wiadomości o takim zdarzeniu. Po zakończeniu ustalania okoliczności i przyczyn wypadku **Inwestor** przekazuje kserokopię kompletu zgromadzonej dokumentacji do działu BHP **TD**.
13. **Inwestor** odpowiada wobec **TD**, że pracownicy **Inwestora** oraz osoby trzecie, którymi **Inwestor** posługuje się przy wykonaniu niniejszej Umowy, nie będą dochodzili od **TD** roszczeń z tytułu szkód wyrządzonych im w związku z wykonywaniem czynności powierzonych Umową.

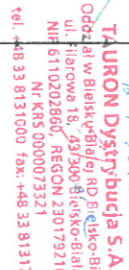
14. W razie wystąpienia do **TD** z roszczeniem, o którym mowa w ust. 13 powyżej, **TD** niezwłocznie o tym fakcie powiadomi **Inwestora** w celu zadośćuczynienia przez **Inwestora** zgłoszonemu roszczeniu.
15. **Inwestor** odpowiada wobec **TD** za wszelkie działania i zaniechania podwykonawców robót jak za swoje własne.

### **Ochrona Środowiska**

1. **Inwestor**, jako podmiot korzystający ze środowiska, jest obowiązany do przestrzegania wymagań ochrony środowiska na podstawie obowiązujących przepisów.
2. W trakcie prac budowlanych **Inwestor** jest zobowiązany chronić środowisko na obszarze prowadzenia prac, a w szczególności zapewnić ochronę gleby, zieleni, naturalnego ukształtowania terenu i stosunków wodnych.
3. W przypadku wystąpienia bezpośredniego zagrożenia szkodą w środowisku **Inwestor** obowiązany jest niezwłocznie podjąć działania zapobiegawcze.
4. W przypadku wystąpienia szkody w środowisku **Inwestor** obowiązany jest do ograniczenia szkody i podjęcia działań naprawczych.
5. W przypadku, gdy działania **Inwestora** spowodują lub mogą spowodować powstawanie odpadów, **Inwestor** zobowiązany jest do postępowania z odpadami w sposób zgodny z zasadami gospodarowania odpadami i wymaganiami ochrony środowiska, a w szczególności zobowiązuje się usunąć na własny koszt wszelkie odpady i części niewykorzystanych materiałów. W przypadku niewywiązania się **Inwestora** z tego obowiązku **TD** wezwie **Inwestora** do jego wykonania w terminie wskazanym w wezwaniu. Po bezskutecznym upływie terminu, o którym mowa w zdaniu poprzedzającym, **TD** ma prawo zlecić powyższe czynności osobie trzeciej na koszt i ryzyko **Inwestora**, a następnie obciążyć **Inwestora** fakturą na kwotę stanowiącą koszt posprzątania oraz usunięcia i utylizacji odpadów. Zlecenie przez **TD** powyższych czynności osobie trzeciej nie zwalnia **Inwestora** z odpowiedzialności za wytworzone odpady.
6. Roboty ziemne oraz inne roboty związane z wykorzystaniem sprzętu mechanicznego lub urządzeń technicznych, prowadzone przez **Inwestora** w pobliżu drzew lub krzewów albo ich zespołów, mogą być wykonywane wyłącznie w sposób nieszkodzący drzewom lub krzewom.
7. **Inwestor** ponosi odpowiedzialność oraz przejmuje odpowiedzialność w stosunku do osób trzecich związaną z wykonywaniem na terenie realizacji umowy, wszelkich prac zgodnie z zasadami ochrony środowiska i gospodarki odpadami określonymi w ustawach: Prawo ochrony środowiska (t.j. Dz.U.08.25.150 ze zmianami), o zapobieganiu szkodom w środowisku i ich naprawie (Dz.U.07.75.493 ze zmianami), o odpadach, o ochronie przyrody (t.j. Dz.U.09.151.1220 ze zmianami) oraz w ustawie Prawo wodne (t.j. Dz.U.12.145.951 ze zmianami) w tym za:
  - a) zniszczenie terenów zieleni albo drzew lub krzewów spowodowane niewłaściwym wykonywaniem robót ziemnych lub wykorzystaniem sprzętu mechanicznego albo urządzeń technicznych oraz zastosowaniem środków chemicznych w sposób szkodliwy dla roślinności oraz za usuwanie drzew lub krzewów bez wymaganego zezwolenia a także za zniszczenie spowodowane niewłaściwą pielęgnacją terenów zieleni, zadrzewień, drzew lub krzewów zgodnie z ustawą o ochronie przyrody (t.j. Dz. U. z 2009r. nr 151, poz. 1220 ze zmianami).
  - b) zanieczyszczenie wód i gruntu substancjami niebezpiecznymi pochodzącymi z uszkodzonych maszyn i urządzeń,
  - c) emisję ponadnormatywnego poziomu hałasu.
8. **Inwestor** zobowiązany jest do przestrzegania przepisów o ochronie wód i nienaruszania stosunków wodnych.
9. **Inwestor** zwolni **TD** z wszelkich opłat, kar pieniężnych i innych kosztów nałożonych przez organy administracji lub sądy na **TD** z tytułu naruszenia przepisów Prawa ochrony środowiska, ustawy o ochronie przyrody, Prawa wodnego, ustawy o odpadach, oraz ustawy o zapobieganiu szkodom w środowisku i ich naprawie, jeżeli nałożenie tych kar, opłat i kosztów było następstwem działania lub zaniechania **Inwestora**. Jeżeli **TD** poniesie jakiegokolwiek koszty, o których mowa w zdaniu poprzedzającym, **Inwestor** zobowiązany jest do zwrotu tychże kosztów na pierwsze żądanie **TD**.
10. Kwoty, o których mowa w ust. 9 Zamawiający może potrącać z płatności wynagrodzenia należnego Wykonawcy.



↑ : 500



1. Budowa nowego słupa wirowanego przelotowego E -10,5/10 - stanowiska nowe nr 1
2. Istniejące słupy na st nr 2 i nr 3 pozostają bez zmian.
3. Przekładka istniejących przewodów 4xAL50, 2xAL25 i AsXS4x95 na nowy słup wirowany - nowe stanowiska słupa nr 1
4. Przekładka istn. lampy na nowy słup - stan nr 1.
5. Demontaż istn. słupa przelotowego ZN z stanowiska nr 1.

Układ pracy sieci nn TT

— Projektowany słup linii nn wraz z lampą z demontażu

~~~~~ Istniejące przewody 4xAL50, 2xAL25 i AsXS4x95 do przekładki na nowy słup wirowany

|                                                                                                                                |                                                                                               |  |              |                                   |         |            |
|--------------------------------------------------------------------------------------------------------------------------------|-----------------------------------------------------------------------------------------------|--|--------------|-----------------------------------|---------|------------|
| PROJEKTOWA                                                                                                                     | ELEKTRYKA-TELETECHNIKA ZUB                                                                    |  |              | 43-300Bielsko-Biała ul Derkaczy 8 |         |            |
| ADRES                                                                                                                          | Zarząd Dróg Powiatowych 43-382 Bielsko-Biała ul Piękara 81.                                   |  |              |                                   |         |            |
| OBJĘTOŚĆ                                                                                                                       | Rozbierka starych i budowa nowego mostu w ciągu DP-442SS w Miedzyrzecz u Centralna km 10+800. |  |              |                                   |         |            |
| PROJEKTOWA                                                                                                                     | Projektował: inż Jerzy Popek                                                                  |  | AN OPRACOWAŁ | 100/79 K-ca                       |         | PROJEKTOWA |
|                                                                                                                                | Sprawdził: Zygmunt Bret                                                                       |  |              | 47/76 B-B                         |         |            |
| Tytuł rysunku:<br>SCHEMAT PRZEBUDOWY LINII KAPOMIETRZJEW NA UL. CENTRALNEJ W MIEDZYRZECZU NA ODCINKU PRZEBUDOWY MOSTU DP-442SS |                                                                                               |  |              |                                   |         |            |
| WYKONAWCA                                                                                                                      | elektryczna                                                                                   |  | DATA         | 10 2014                           |         | SKALA      |
|                                                                                                                                |                                                                                               |  |              |                                   |         | 1:500      |
|                                                                                                                                |                                                                                               |  |              |                                   | INWENT. | E02        |

## PROTOKÓŁ Z NARADY KOORDYNACYJNEJ

przeprowadzonej w dniu 26.11.2014 r. w Wydziale Geodezyjno-Kartograficznym Starostwa Powiatowego w Bielsku-Białej przy ul. Piastowskiej 40

(Bez użycia środków komunikacji elektronicznej.)

Naradę przeprowadzono zgodnie z art. 28b ust. 1 Ustawy z dnia 17 maja 1989 r. Prawo geodezyjne i kartograficzne (t.j. Dz. U. z 2010 r. Nr 193, poz. 1287 z późn. zm.), uwzględniając mapy na których sporządzono projekt, materiały państwowego zasobu geodezyjnego i kartograficznego, uzgodnienia jednostek zarządzających sieciami oraz stanowiska zainteresowanych stron.

znak sprawy: GK.6630.480.2014.SD

### przedmiot narady:

proponycja usytuowania projektowanych sieci uzbrojenia terenu dla obiektu: sieć energetyczna, teletechniczna i kanalizacja deszczowa dla zadania: "Rozbiórka starego i budowa nowego obiektu mostowego w ciągu drogi powiatowej 4425S Czechowice-Zabrzeg-Międzyrzecze-Wapienica w Międzyrzeczu Górnym ( km 10+800 ), dz 13, 60, 510/1

Wnioskodawca: Biuro Projektowe TOKBUD Krzysztof Tokarek  
44-370 Pszów os. A. Biernackiego 9/1

Przewodniczący narady: Danuta Skrzypiec - Główny Specjalista

### Uczestnicy narady koordynacyjnej:

| Lp. | Nazwa Podmiotu                                                                                     | Uzgodniono<br>(niepotrzebne skreślić) | Imię i nazwisko<br>uczestnika narady | Podpis |
|-----|----------------------------------------------------------------------------------------------------|---------------------------------------|--------------------------------------|--------|
| 1.  | Starostwo Powiatowe – Wydział Zagospodarowania Przestrzennego, Ochrony Środowiska, Rol i Leśnictwa | z uwagami - bez uwag<br>nie dotyczy   | Miedziński                           |        |
| 2.  | Zarząd Dróg Powiatowych                                                                            | z uwagami - bez uwag<br>nie dotyczy   | Juliana Foga                         |        |
| 3.  | AQUA S.A. w Bielsku-Białej                                                                         | z uwagami - bez uwag<br>nie dotyczy   | Peter Hinczy                         |        |
| 4.  | TAURON Dystrybucja S.A. RD w Bielsku-Białej                                                        | z uwagami - bez uwag<br>nie dotyczy   | T. W. S. S.                          |        |
| 5.  | TAURON Obsługa Klienta Centrum Telekomunikacji (CTO6)                                              | z uwagami - bez uwag<br>nie dotyczy   | Zdzisław D.                          |        |
| 6.  | PSG Rejon Dystrybucji Gazu w Bielsku-Białej                                                        | z uwagami - bez uwag<br>nie dotyczy   | Grzegorz                             |        |
| 7.  | OGP GAZ-SYSTEM S.A. UE Bielsko-Biała                                                               | z uwagami - bez uwag<br>nie dotyczy   | Andrzej Kominek                      |        |

|     |                                                                         |                                     |                    |
|-----|-------------------------------------------------------------------------|-------------------------------------|--------------------|
| 8.  | Orange Polska S.A.                                                      | z uwagami - bez uwag<br>nie dotyczy | <i>[Signature]</i> |
| 9.  | Netia S.A. DIALOG                                                       | z uwagami - bez uwag<br>nie dotyczy | <i>[Signature]</i> |
| 10. | Urząd Gminy w Jasienicy                                                 | z uwagami - bez uwag<br>nie dotyczy | <i>[Signature]</i> |
| 11. | SZMł W w Katowicach C-B-B z siedzibą w Zawon<br>Biuro Terenowe Pszczyna | z uwagami - bez uwag<br>nie dotyczy | <i>[Signature]</i> |
| 12. | Rej. Związek Spółek Wodnych w B-B                                       | z uwagami - bez uwag<br>nie dotyczy | <i>[Signature]</i> |
| 13. | Zespół Parków Krajobrazowych Woj. Śląskiego<br>O/Zywiec                 | z uwagami - bez uwag<br>nie dotyczy | <i>[Signature]</i> |
| 14. | Zakład Komunalny w Jasienicy                                            | z uwagami - bez uwag<br>nie dotyczy | <i>[Signature]</i> |

### Stanowiska uczestników narady:

TRACEN Działający w B-B

Wniosek o wyłączenie z projektu planu  
planu zagospodarowania terenu ES/1751/14  
z uwagi na to, że jest to teren

z terenów przeznaczonych do zabudowy

planu zagospodarowania terenu ES/1751/14  
z uwagi na to, że jest to teren

RPG-BB ZGODZIŁ SIĘ Z PRZECIĄGNIĘCIEM 01/112/1432/2940/109

3) wyrażenie zgody z uwagi na to, że jest to teren

zabudowy w planie zagospodarowania terenu ES/1751/14

*[Signature]*

PG JANOWICZ - SPÓŁNIE DO PLANU Z DN. 24.11.2014  
RPG 7239.4.22.2014

*[Signature]*

KZSW Bielsko-Biala

Wniosek o wyłączenie z projektu planu  
planu zagospodarowania terenu ES/1751/14  
z uwagi na to, że jest to teren

*[Signature]*

Mimo wezwania w naradzie nie uczestniczyli przedstawiciele:

1. Starostwo Powiatowe – Wydział Zagospodarowania Przestrzennego, Ochrony Środowiska, Rol i Leśnictwa
2. Orange Polska S.A.
3. Zakład Komunalny w Jasienicy

Stwierdza się  
zgodność z oryginałem

2014 -11- 26

Z up. STAROSTY

*Danuta Skrzypiec*  
Główny Specjalista

Z up. STAROSTY

*Danuta Skrzypiec*  
Główny Specjalista

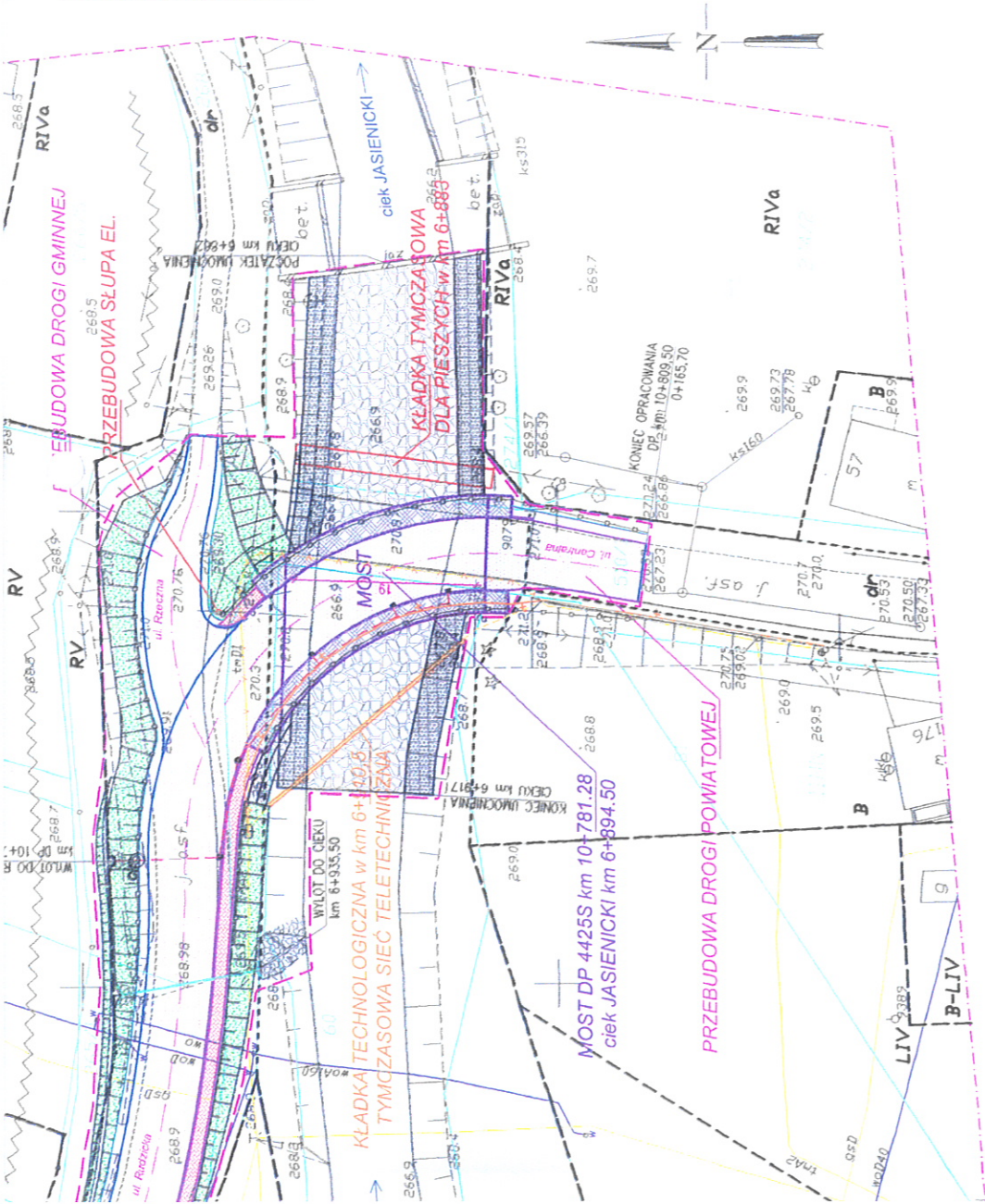
( podpis przewodniczącego narady )

Załącznikiem do niniejszego protokołu jest część graficzna zawierająca propozycję usytuowania projektowanych sieci uzbrojenia terenu.

Dodatkowe uwagi i zalecenia:

1. Nie wyklucza się istnienia w terenie innych – nie wykazanych na mapie urządzeń podziemnych, które nie były zgłoszone do inwentaryzacji lub o których brak jest informacji w instytucjach zarządzających sieciami.
2. Uzgodnione usytuowanie sieci uzbrojenia terenu podlega wytyczeniu i geodezyjnej inwentaryzacji powykonawczej przez jednostki uprawnione do wykonywania prac geodezyjnych.
3. Wszelkie prace należy wykonać zgodnie z przepisami bhp.
4. Zlecić uprawnionej jednostce wykonawstwa geodezyjnego przeniesienie punktów geodezyjnych prawnie chronionych, narażonych na zniszczenie przy realizacji inwestycji.





**GEOSTATE LUKASZ SZMIT**  
ul. Kolista 107A/11, 43-300 Bielsko-Biala  
[www.geostate.pl](http://www.geostate.pl) [biuro@geostate.pl](mailto:biuro@geostate.pl)

|                                                        |                 |                     |                                               |               |       |
|--------------------------------------------------------|-----------------|---------------------|-----------------------------------------------|---------------|-------|
| AKTUALIZACJA MAPY ZASADNICZEJ DO CEŁOWYCH PROJEKTOWYCH | OBJEKT          | MIEDZYRZECZE GÓRNE  | ORGBS                                         | SEKCJA MAPY   | SKŁ4  |
|                                                        | JEDN. EWID.     | 240203 2. JASINICA  | 10711. MIEDZYRZECZE GÓRNE. DZ. NR 60. 13.51/1 | 6.120.29.03.3 | 1.570 |
|                                                        | UKŁAD KOORDYNAT | UKŁAD IV (SŁOWACKI) | GK                                            |               |       |
|                                                        | 2020            | KRONSZTAD 86        | 6949 3200 2074                                |               |       |
|                                                        |                 |                     | 10.03.2014 r.                                 |               |       |

[illegible][illegible]

NEWSTOR.

ZARZĄD DRÓG POWATOWYCH W BIELSKU-BIAŁYM

ul. T. Rejzera 81, 43-382 Bielsko-Biała,  
tel.: 033 8184033, fax.: 033 8183474,  
e-mail: drogi@zdp.powiat.bielsko.pl  
www.zdp.powiat.bielsko.pl

WYKONSTWA PROJEKTOWA:

Biuro Projektowe TOKBUD

oś. A. Błernockiego 94, 44-370 Pszów.  
www.tolbud.com.pl

tel.: 0 698 248 000, fax.: 032 7206165, e-mail: [biuro@tobud.com.pl](mailto:biuro@tobud.com.pl)

|               |  |
|---------------|--|
| Obiekt nazwa: |  |
|---------------|--|

|           |       |
|-----------|-------|
| Przebieg: | Mosty |
| Stadium:  | PK    |
| Waga:     | 1     |











|                                    |                                     |                      |          |                     |              |
|------------------------------------|-------------------------------------|----------------------|----------|---------------------|--------------|
| $T_{\text{rys}} / \text{rysunku:}$ | <b>PLAN ZAGOSPODAROWANIA TERENU</b> | $R_{\text{rys.nr:}}$ | <b>2</b> | $S_{\text{skala:}}$ | <b>1:500</b> |
|------------------------------------|-------------------------------------|----------------------|----------|---------------------|--------------|

|          |                        |       |              |                  |         |
|----------|------------------------|-------|--------------|------------------|---------|
| Funkcja: | Tytuł, Imię, Nazwisko: | Data: | Specjalność: | Numer uprawnień: | Podpis: |
|----------|------------------------|-------|--------------|------------------|---------|

|                            |         |              |                  |
|----------------------------|---------|--------------|------------------|
| mgr inż. Krzysztof TOKAREK | 09.2014 | mosty        | SLK/2562/PWOM/09 |
| inż. Sebastian ADAMSKI     | 09.2014 | konstr.-bud. | 250/2001         |

Opracował:

GENDA (PROJEKTOWANE DROGI, MOST):

- |                                                                                       |                                                |
|---------------------------------------------------------------------------------------|------------------------------------------------|
|  | Projektowane krawędzie bez krawężnika          |
|  | Projektowane krawężniki                        |
|  | Projektowane pobocza                           |
|  | Projektowane bariery ochronne                  |
|  | Projektowana nawierzchnia asfaltowa jezdni     |
|  | Projektowana nawierzchnia chodników            |
|  | Projektowana nawierzchnia chodników na moście  |
|  | Projektowana nawierzchnia pobocza z destrukcją |
|  | Projektowane obsadzenie zielenią               |
|  | Projektowane umocnienie dna cieku narzuconego  |

- Projektowane umocnienie skarp cieku pylami ażurowymi
- Projektowane kosze kamienno-siatkowe
- Projektowany obiekt mostowy
- Projektowany przepust
- ZAKRES PROWADZONYCH ROBÓT**

- Projektowana nawierzchnia pobocza z destruktu bitumicznego



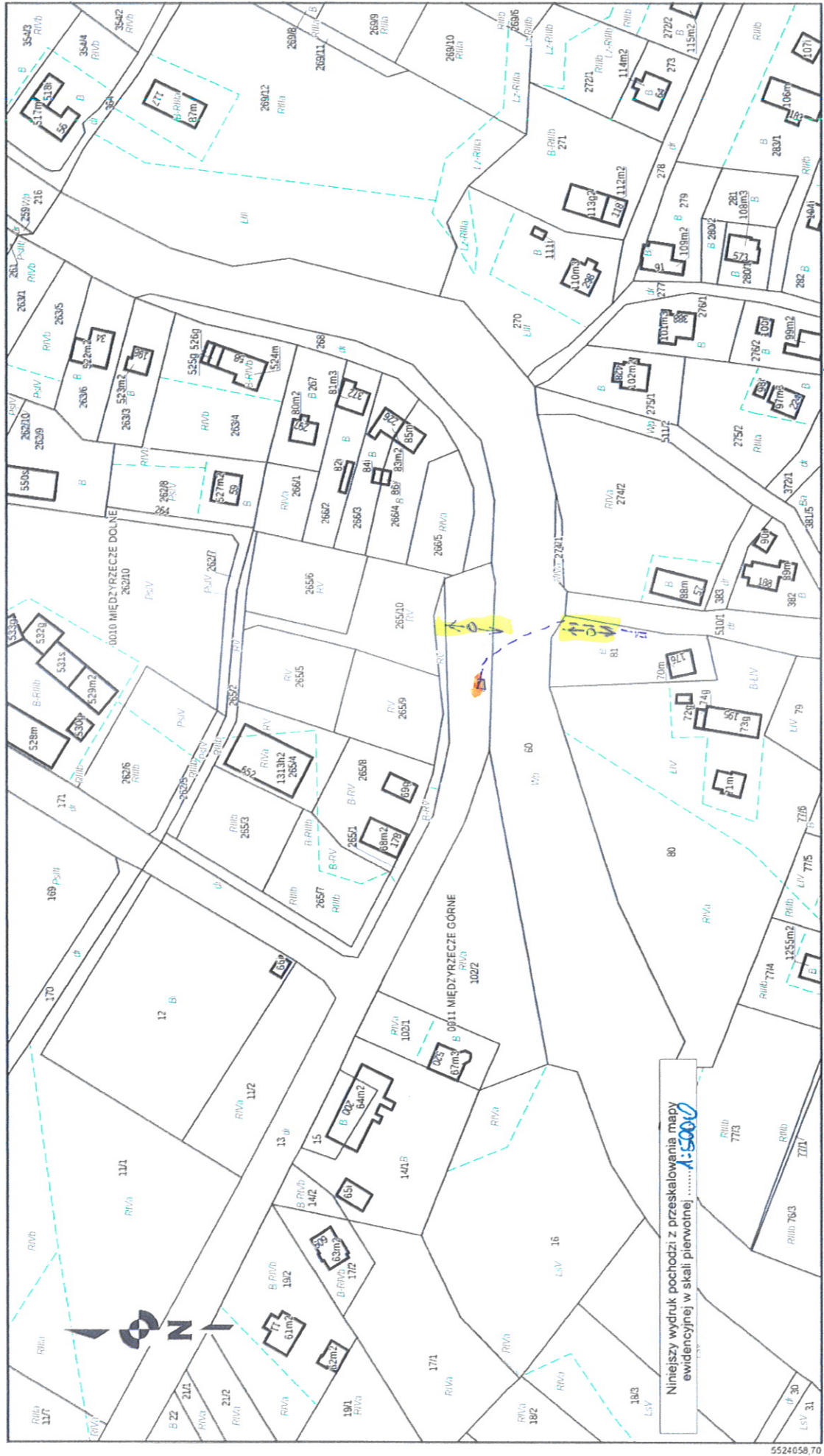
STAROSTA BIELSKI  
Piastowska 40  
43-300 Bielsko-Biala  
tel. 33 8 136 846

Nr kancelaryjny: GK.6621.3.1387.2014.MR

## Kopia mapy ewidencyjnej

Skala 1:2000

Województwo: śląskie  
Powiat: bielski  
Gmina: JASIENICA  
Jednostka ew.: 240205\_2, JASIENICA  
Obręb: 0011, MIĘDZYRZECZE GÓRNE  
Arkusz: -  
Działka: 26517, 274/1



5524058,70

Data sporządzenia wydruku: 2014-09-03, Sporządził: Renata Marszałek, Nr zam.: /GK/ 11154-1/2014

Z up. S.M. ROŚTY  
Renata Marszałek  
podpis



STAROSTA BIELSKI  
Piastowska 40  
43-300 Bielsko-Biala  
tel. 33 8 136 846

Województwo: **śląskie**  
Powiat: **bielski**  
Gmina: **JASZENICA**  
Jednostka ewidencyjna: **240205\_2, JASZENICA**  
Obręb: **0011, MIĘDZYRZECZE GÓRNE**

Nr kancelaryjny: **GK.6621.3.1387.2014.MR**

## WYPIS Z REJESTRU GRUNTÓW

Nr jednostki rejestrowej: **G.930**

Pozycja kartoteki budynków: **240205\_2.0011.G.930**

Właściciel, udział: 1/1

**SKARB PAŃSTWA**

Użytkowanie, udział: 1/1

**ŚLĄSKI ZARZĄD MELIORACJI I URZĄDZEŃ WODNYCH W KATOWICACH ODDZIAŁ BIELSKO-BIAŁA**

Siedziba: **43-300 BIELSKO-BIAŁA, BORUTY SPIECHOWICZA 24**

| Arkusz mapy               | Numer działki | Bliższe określenie położenia | Opisy użytków                                | Ozn. użyt. i kont. klas. | Powierzchnia |              | Nr KW lub oznaczenie innych dok. |
|---------------------------|---------------|------------------------------|----------------------------------------------|--------------------------|--------------|--------------|----------------------------------|
|                           |               |                              |                                              |                          | użytków w ha | działki w ha |                                  |
|                           | 60            | 43-392 MIĘDZYRZECZE GÓRNE    | Grunty pod wodami powierzchniowymi płynącymi | Wp                       | 19.5500      | 19.5500      | BB1B/00050132/6                  |
| Id. dz.: 240205_2.0011.60 |               |                              |                                              |                          |              |              |                                  |
| Wartość: -                |               |                              |                                              |                          |              |              |                                  |
| Razem:                    |               |                              |                                              |                          | 19.5500      | 19.5500      |                                  |

Sporządził(a): **Renata Marszałek**, według stanu na dzień: **2014-09-02**

Dokument niniejszy jest przeznaczony do dokonania wpisu w księdze wieczystej

Nr zlecenia: **/GK/ 11154-1/2014**



Z up. STAROSTY

**Renata Marszałek**  
podinspektor

2014-09-03,.....

(Imię i Nazwisko osoby reprezentującej organ)  
Data i podpis

**STAROSTA BIELSKI**

Piastowska 40

43-300 Bielsko-Biała

tel. 33 8 136 846

Województwo: **śląskie**Powiat: **bielski**Gmina: **JASZENICA**Jednostka ewidencyjna: **240205\_2, JASZENICA**Obręb: **0011, MIĘDZYRZECZE GÓRNE**Nr kancelaryjny: **GK.6621.3.1387.2014.MR****WYPIS Z REJESTRU GRUNTÓW**Nr jednostki rejestrowej: **G.997**

Właściciel, udział: 1/1

**SKARB PAŃSTWA**

Użytkowanie, udział: 1/1

**REJON DRÓG PUBLICZNYCH W BIELSKU-BIAŁEJ**

Siedziba: 43-382 BIELSKO-BIAŁA, REGERA 81

| Arkusz mapy                                | Numer działki | Bliższe określenie położenia | Opisy użytków | Ozn. użyt. i kont. klas. | Powierzchnia |              | Nr KW lub oznaczenie innych dok. |
|--------------------------------------------|---------------|------------------------------|---------------|--------------------------|--------------|--------------|----------------------------------|
|                                            |               |                              |               |                          | użytków w ha | działki w ha |                                  |
|                                            | 13            | 43-392 MIĘDZYRZECZE GÓRNE    | Drogi         | dr                       | 0.9600       | 0.9600       | BB1B/00050135/7                  |
| Id. dz.: 240205_2.0011.13<br>Wartość: -    |               |                              |               |                          |              |              |                                  |
|                                            | 510/1         | 43-392 MIĘDZYRZECZE GÓRNE    | Drogi         | dr                       | 1.8095       | 1.8095       | BB1B/00050135/7                  |
| Id. dz.: 240205_2.0011.510/1<br>Wartość: - |               |                              |               |                          |              |              |                                  |
| Razem:                                     |               |                              |               |                          | 2.7695       | 2.7695       |                                  |

Sporządził(a): **Renata Marszałek**, według stanu na dzień: 2014-09-02

Nr zlecenia: /GK/ 11154-1/2014

Dokument niniejszy jest przeznaczony do dokonania wpisu w księdze wieczystej



Z up. STAROSTY

**Renata Marszałek**  
podinspektor

2014-09-03,.....

(Imię i Nazwisko osoby reprezentującej organ)  
Data i podpis



BIURO PROJEKTOWE **TOKBUD** Krzysztof Tokarek  
os. A. Biernackiego 94, 44-370 Pszów, www.tokbud.com.pl  
tel. 0 698 248 000, fax 032 7206165, e-mail: biuro@tokbud.com.pl  
NIP: 647-23-32-824 REGON: 240391724  
ING&Bank Śląski: 43 1050 1298 1000 0022 5353 6441

L.dz.17/11/14

Pszów, 27 listopada 2014 r.

**TAURON Polska Energia**  
**Punkt Obsługi Klienta w Bielsku-Białej**  
**ul. Filarowa 18**  
**43-300 Bielsko-Biała**

**OŚWIADCZENIE**

dot.: Opracowanie dokumentacji budowlano-wykonawczej dla zadania pn.: „Rozbiórka starego i budowa nowego obiektu mostowego w ciągu drogi powiatowej 4425S Czechowice-Zabrzeg-Międzyrzecze-Wapienica, ul. Centralna w Międzyrzeczu (km 10+800)”.

Działając w imieniu Inwestora tj. Zarządu Dróg Powiatowych w Bielsku-Białej oświadczam, że ww. inwestycja prowadzona jest na działkach nr:

- 13, 510/1 (własność Inwestor, czyli ZDP Bielsko-Biała) – wyraża zgodę na wejście w teren, porozumienie nr 218
- 60 (właściciel: Śląski Zarząd melioracji i urządzeń Wodnych w Katowicach) – zgoda na prowadzenie robót w załączniku).

W załączeniu wypisy z rejestru gruntów, zgoda ŚLZMiUW, pełnomocnictwo.

Z poważaniem

mgr inż. Krzysztof Tokarek

Bielsko-Biała, dnia 18.08.2014r.

## PEŁNOMOCNICTWO

Zarząd Dróg Powiatowych w Bielsku-Białej, z siedzibą w 43-382 Bielsko-Biała ul. Regera 81,  
udziela pełnomocnictwa:

**Krzysztofowi Tokarkowi – właścicielowi firmy: BIURO PROJEKTOWE TOKBUD,  
z siedzibą w 44-370 Pszów, Oś.Biernackiego 94**

do uzyskania wszelkich uzgodnień, opinii oraz decyzji, niezbędnych do realizacji umowy,  
której przedmiotem jest wykonanie dokumentacji projektowej dotyczącej zadania pn.  
„Rozbiórka starego i budowa nowego obiektu mostowego w ciągu drogi powiatowej 4425S  
Czechowice - Zabrzeg – Międzyrzecze - Wapienica, ul.Centralna w Międzyrzeczu (km 10+800)”.

Krzysztof Tokarek jest upoważniony do składania i przyjmowania wszelkich pism,  
wniosków, decyzji, postanowień i oświadczeń związanych z realizacją w/w umowy.

*Niniejsze pełnomocnictwo nie uprawnia do przenoszenia pełnomocnictw na osoby trzecie  
oraz do zaciągania jakichkolwiek zobowiązań finansowych w imieniu Zarządu Dróg  
Powiatowych w Bielsku-Białej.*

**DYREKTOR**  
Zarządu Dróg Powiatowych  
*inż. Wiesław Kubiś*





**ŚLĄSKI ZARZĄD MELIORACJI I URZĄDZEŃ WODNYCH  
w Katowicach**

40-087 Katowice, ul. Sokolska 65

Sekretariat: tel. (32) 258-30-76, fax. (32) 258-27-43, 258-68-10  
e-mail: sekretariat@szmiuw.pl, http://www.szmiuw.pl  
NIP: 954-23-14-260, REGON: 276712880



**Śląskie.**  
Pozytywna energia

**JEDNOSTKI TERENOWE:**

**Oddział Bielsko-Biała**  
z siedzibą w Żywcu  
34-300 Żywiec  
ul. Za Wodą 18  
Sekretariat:  
tel.: 33/ 814-93-79  
fax.: 33/ 814-94-87  
tel./fax.: 33/ 861-43-29  
e-mail:bielsko@szmiuw.pl

**Oddział Częstochowa**  
42-200 Częstochowa  
ul. Wręczycka 11a  
Sekretariat:  
tel.: 34/ 362-92-12  
fax.: 34/ 362-92-11  
e-mail:czestochowa@szmiuw.pl

**Biuro Terenowe**  
**Bieruń - Pszczyna**  
43-155 Bieruń Nowy  
ul. Warszawska 168  
tel./fax.: 32/ 216-29-77  
e-mail:bierun@szmiuw.pl  
43-200 Pszczyna  
ul. 3 Maja 4a  
tel./fax.: 32/ 210-47-29  
e-mail:pszczyna@szmiuw.pl

**Biuro Terenowe Cieszyn**  
43-400 Cieszyn  
ul. Korfańskiego 32  
tel./fax.: 33/ 852-28-25  
e-mail:cieszyn@szmiuw.pl

**Biuro Terenowe**  
**Gliwice**  
44-100 Gliwice  
ul. Góry Chelmskiej 2B  
tel./fax.: 32/ 231-96-25  
e-mail:gliwice@szmiuw.pl

**Biuro Terenowe Racibórz**  
47-400 Racibórz  
ul. 1 Maja 8A  
tel./fax.: 32/ 415-35-66  
e-mail:raciborz@szmiuw.pl

**Biuro Terenowe Zawiercie**  
42-400 Zawiercie  
ul. 3-go Maja 33  
tel./fax.: 32/ 672-19-20  
e-mail:zawiercie@szmiuw.pl

**Wojewódzki Magazyn**  
**Przeciwpowodziowy**  
40-357 Katowice, ul. Kocura 16  
tel./fax.: 32/256 83 26  
e-mail:zakrzewski@szmiuw.pl

DM/BTP/1819 /2014

Pszczyna, dn. 13.10.2014.

**Biuro Projektów**  
**TOKBUD Krzysztof Tokarek**  
**Os. A. Biernackiego 94**  
**44-370 Pszów**

Odpowiadając na Państwa pismo z dnia 31.10.2014 r. o znaku L.dz. 14/10/14 wnoszące o uzgodnienie operatu wodnoprawnego dot. zadania.: „Rozbiórka starego i budowa nowego obiektu mostowego w ciągu drogi powiatowej 4425S Czechowice – Zabrzeg – Międzyrzecze – Wapienica, ul. Centralna w Międzyrzeczu” (przekroczenie cieku **Jasienickiego**), **pozytywnie** uzgadnia się w/w z następującymi warunkami:

1. Władającym działki nr 60 własności Skarbu Państwa jest Śląski Zarząd Melioracji i Urządzeń Wodnych w Katowicach z siedzibą przy ul. Sokolskiej 65.
2. Wnosi się o wpis w dokumentacji projektowej dodatkowego kilometrażu lokalizacyjnego mostu 7+179. Sugeruje się stosowanie podwójnego kilometrażu z dodatkowym w nawiasie.
3. Administrator mostu winien utrzymywać w dobrym stanie technicznych ubezpieczenia w obrębie planowanego obiektu mostowego powstałe podczas jego budowy.
4. Prace wykonywać pod odpłatnym nadzorem specjalistycznym przedstawiciela tut. Zarządu, na który należy zawrzeć umowę przez przystąpieniem do realizacji robót.
5. W przypadku uszkodzenia budowli regulacyjnych w trakcie realizacji robót, Inwestor będzie zobowiązany do ich naprawy na własny koszt.
6. W przypadku jakichkolwiek szkód i strat powstałych na wskutek wadliwego wykonania urządzenia wodnego lub jego eksploatacji Inwestor będzie zobowiązany do ich przywrócenia do odpowiedniego stanu na własny koszt.

7. Administrator cieku nie będzie ponosił odpowiedzialności za straty i szkody oraz za zmiany stosunków wodnych powstałych w zasięgu oddziaływania przedsięwzięcia.
8. Co najmniej na 14 dni przed rozpoczęciem robót należy poinformować o tym fakcie ŚZMiUW w Katowicach Biuro Terenowe w Pszczynie.
9. Na przedmiotowe przedsięwzięcie należy uzyskać pozwolenie wodnoprawne na podstawie uzgodnionego operatu.

Wydaje się zgodę na prowadzenie robót w obrębie działki nr 60 zlokalizowanej w obrębie Międzyrzecze Górne.

Za przedmiotowe uzgodnienie zgodnie z obowiązującym Zarządzeniem zostanie wystawiona faktura w kwocie 76,00 zł w terminie późniejszym.

Powyższe uzgodnienie nie narusza praw osób trzecich i jest ważne na okres dwóch lat.

KIEROWNIK  
BIURA TERENOWEGO PSZCZYNA-BIERUN  
*Janusz Rzepień*

Do wiadomości:

1. ŚZMiUW Katowice DM
2. ŚZMiUW Katowice DKF
3. BT Pszczyna a'a

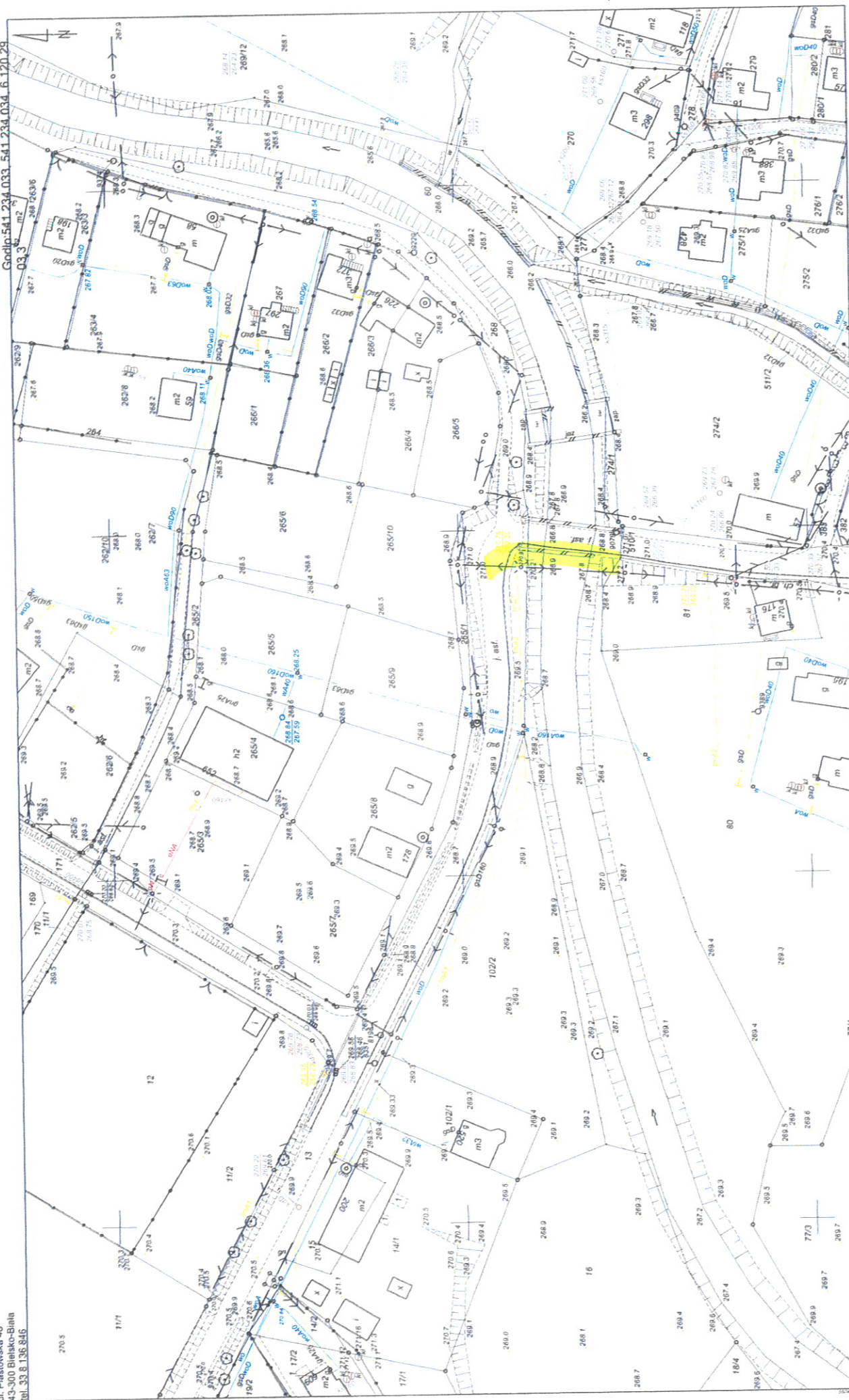


Kopia z mapy zasadniczej  
Skala 1:1000

**Starosta Bielski**  
ul. Piastowska 40  
43-300 Bielsko-Biala  
tel. 33 8 136 846

Jed. ewid.: JASIENICA  
Obręb: MIĘDZYRZECZE GÓRNE

Skala 1:1000



Niniejszy wydruk pochodzi z przeskalowania mapy  
evidencyjnej w skali pierwotnej 1:500

Sporządził(a): Renata Marszałek  
Nr zam.: /GK/ 11154-1/2014

la, 2014-09-03  
Z up. STAROSTY  
Renata Martuszek

.....podpiszek  
imię, nazwisko i podpis osoby

Starosta Bielski

Powiatowy Ośrodek Dokumentacji Geodezyjnej i Kartograficznej  
Poświadczam, że treść niniejszej kopii jest zgodna z treścią materiału  
państwowego zasobu geodezyjnego i kartograficznego.

mapa zasadnicza

P.2402.2010.74  
identifikator evidency

2-08-2010 v.

Data wykonania

## PLAN SYTUACYJNY

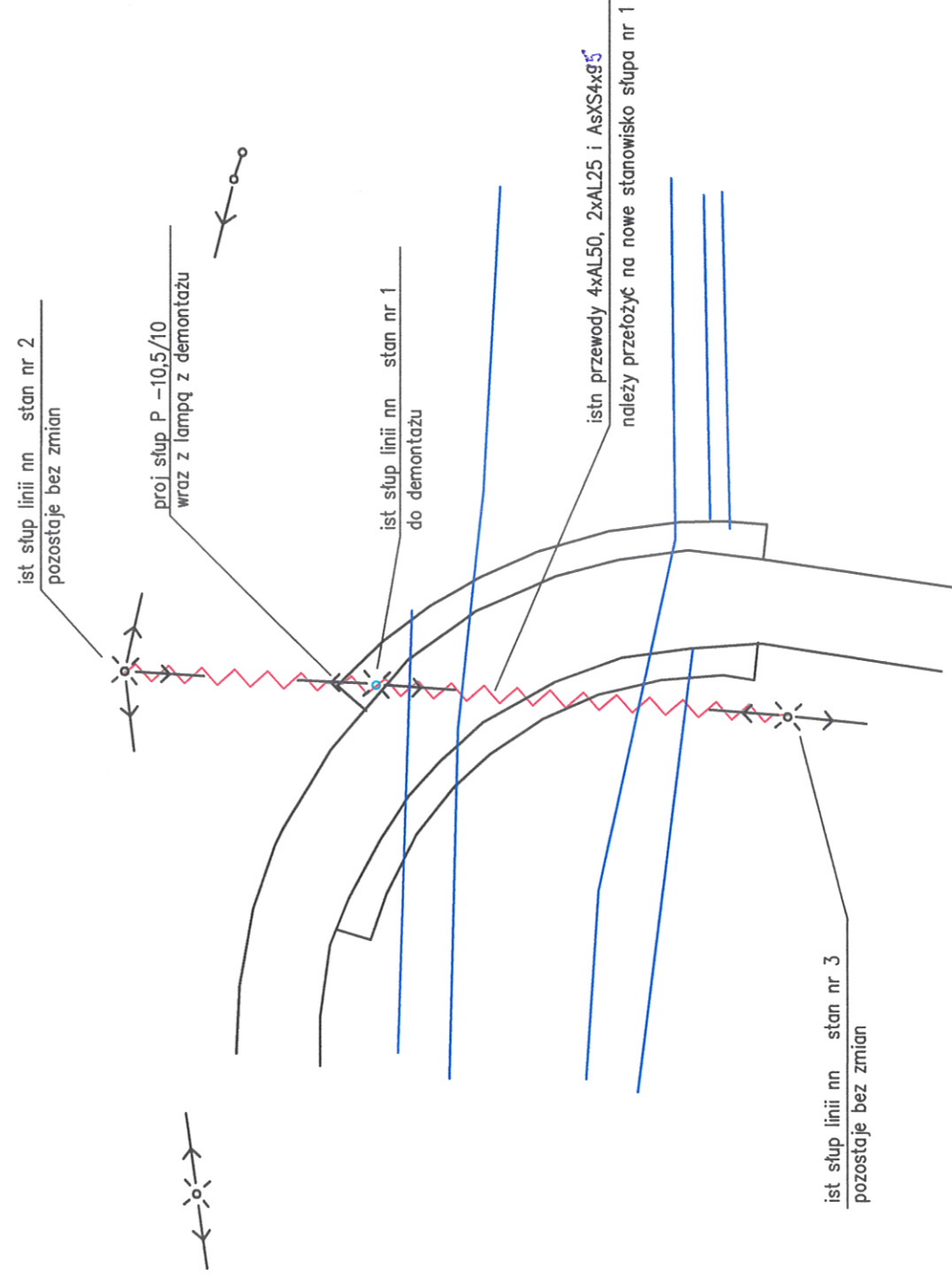
RYS 00








SCHEMAT PRZEBUDOWY LINII NAPOWIETRZNEJ NN NA UL CENTRALNEJ W MIEDZYRZECZU NA ODCINKU PRZEBUDOWY MOSTU DP4425S.



B-731e

|                               |                                                                                                                 |  |                                                                                     |                                      |           |  |
|-------------------------------|-----------------------------------------------------------------------------------------------------------------|--|-------------------------------------------------------------------------------------|--------------------------------------|-----------|--|
| PRACOWNIA:                    | ELEKTRYKA-TELETECHNIKA ZUB                                                                                      |  |                                                                                     | 43-300Bielsko-Biała ul. Derkaczy 8   |           |  |
| INWESTOR:                     | Zarząd Dróg Powiatowych                                                                                         |  |                                                                                     | 43-382 Bielsko-Biała ul. Regeera 81. |           |  |
| TEMAT:                        | Rozbiórka starej i budowa nowego mostu w ciągu DP-4425S w Międzyrzeczu ul. Centralna km 10+800.                 |  |                                                                                     |                                      |           |  |
| PROJEKTANCI:                  | NR UPRAWNIENI:                                                                                                  |  | PECCATKA:                                                                           |                                      |           |  |
| Projektował : inż Jerzy Popek | 190/79 K-ca                                                                                                     |  |  |                                      |           |  |
| Sprawdził : Zygmunt Bret      | 47/76 B-8                                                                                                       |  |                                                                                     |                                      |           |  |
| TYTUŁ RYSUNKU:                | SCHEMAT PRZEBUDOWY LINII NAPOWIETRZNEJ NN NA UL. CENTRALNEJ W MIEDZYRZECZU NA ODCINKU PRZEBUDOWY MOSTU DP4425S. |  |                                                                                     |                                      |           |  |
| WYKONANIE:                    | DATA:                                                                                                           |  | SKALA:                                                                              |                                      | NR TŁACZ: |  |
| elektryczna                   | 10 2014                                                                                                         |  | 1:500                                                                               |                                      | E02       |  |