POZIOM PORÓWNAWCZY [

RZĘDNE PROJEKTOWANE

RZĘDNE ISTNIEJĄCE [m]

DOMIARY [m]

POZIOM PORÓWNAWCZY [

RZĘDNE PROJEKTOWANE

RZĘDNE ISTNIEJĄCE [m]

DOMIARY [m]

POZIOM PORÓWNAWCZY [

RZĘDNE PROJEKTOWANE

RZĘDNE ISTNIEJĄCE [m]

DOMIARY [m]

POZIOM PORÓWNAWCZY [

RZĘDNE PROJEKTOWANE [

RZĘDNE ISTNIEJĄCE [m]

DOMIARY [m]

POZIOM PORÓWNAWCZY [

RZĘDNE PROJEKTOWANE [

RZĘDNE ISTNIEJĄCE [m]

DOMIARY [m]

POZIOM PORÓWNAWCZY [

RZĘDNE PROJEKTOWANE [

RZĘDNE ISTNIEJĄCE [m]

DOMIARY [m]

PRZEKRÓJ POPRZECZNY 1
km 0+020.00

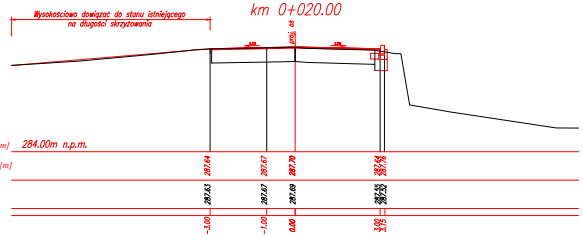
Wysokościowo dowiązać do stanu istniejącego
na długości skrzyżowania
proj. oś
284.00m n.p.m.

PRZEKRÓJ POPRZECZNY 4
km 0+076.34

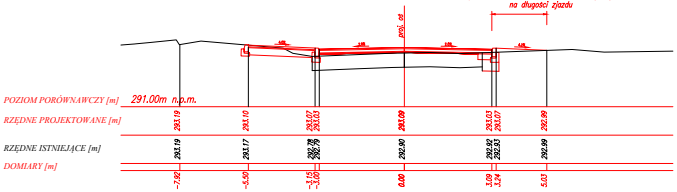
Wysokościowo dowiązać do stanu istniejącego
na długości zjazdu
proj. oś
POZIOM PORÓWNAWCZY [m]
291.00m n.p.m.
RZĘDNE PROJEKTOWANE [m]
RZĘDNE ISTNIEJĄCE [m]
DOMIARY [m]

PRZEKRÓJ POPRZECZNY 7
km 0+108.34

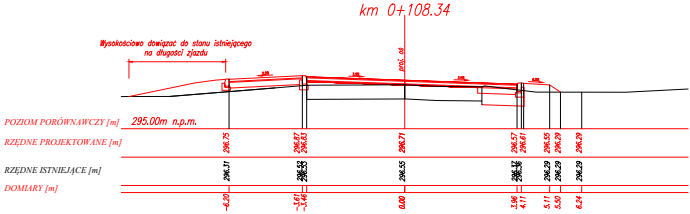
Wysokościowo dowiązać do stanu istniejącego
na długości zjazdu
proj. oś
POZIOM PORÓWNAWCZY [m]
295.00m n.p.m.
RZĘDNE PROJEKTOWANE [m]
RZĘDNE ISTNIEJĄCE [m]
DOMIARY [m]

PRZEKRÓJ POPRZECZNY 2
km 0+040.00

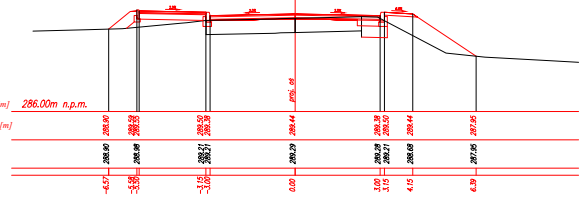
proj. oś
286.00m n.p.m.

PRZEKRÓJ POPRZECZNY 5
km 0+090.50

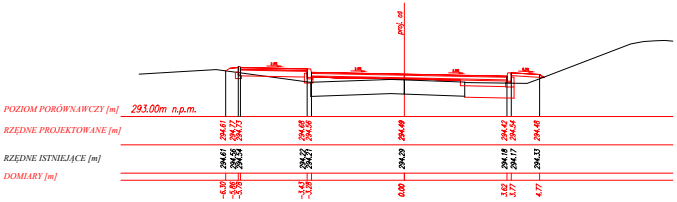
proj. oś
POZIOM PORÓWNAWCZY [m]
293.00m n.p.m.
RZĘDNE PROJEKTOWANE [m]
RZĘDNE ISTNIEJĄCE [m]
DOMIARY [m]

PRZEKRÓJ POPRZECZNY 8
km 0+120.00

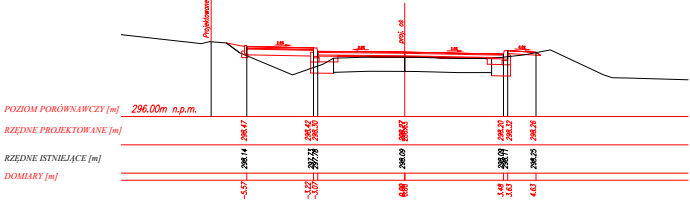
Projektowane ogrodzenie
proj. oś
POZIOM PORÓWNAWCZY [m]
296.00m n.p.m.
RZĘDNE PROJEKTOWANE [m]
RZĘDNE ISTNIEJĄCE [m]
DOMIARY [m]

PRZEKRÓJ POPRZECZNY 3
km 0+060.00

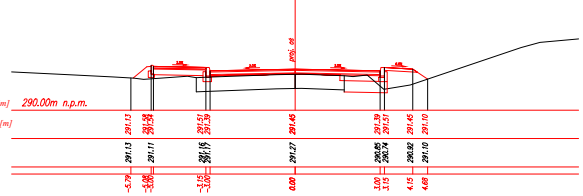
proj. oś
290.00m n.p.m.

PRZEKRÓJ POPRZECZNY 6
km 0+101.34

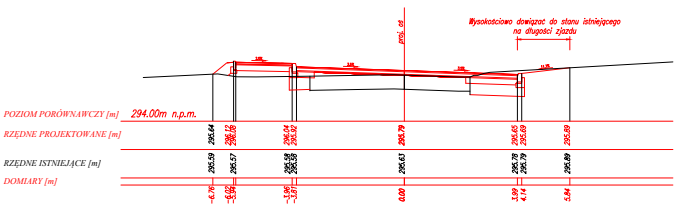
Wysokościowo dowiązać do stanu istniejącego
na długości zjazdu
proj. oś
POZIOM PORÓWNAWCZY [m]
294.00m n.p.m.
RZĘDNE PROJEKTOWANE [m]
RZĘDNE ISTNIEJĄCE [m]
DOMIARY [m]

PRZEKRÓJ POPRZECZNY 9
km 0+128.34

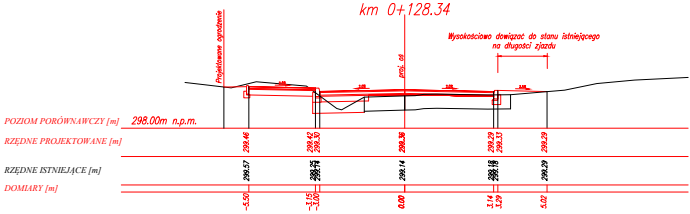
Projektowane ogrodzenie
Wysokościowo dowiązać do stanu istniejącego
na długości zjazdu
proj. oś
POZIOM PORÓWNAWCZY [m]
298.00m n.p.m.
RZĘDNE PROJEKTOWANE [m]
RZĘDNE ISTNIEJĄCE [m]
DOMIARY [m]

PRZEKRÓJ POPRZECZNY 10
km 0+138.75

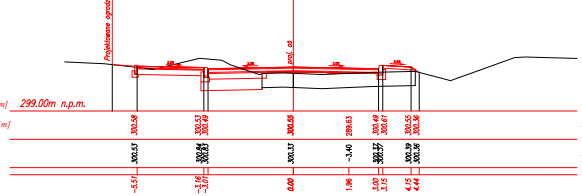
Projektowane ogrodzenie
proj. oś
299.00m n.p.m.

PRZEKRÓJ POPRZECZNY 13
km 0+159.46

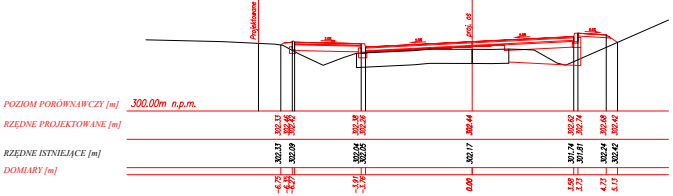
Projektowane ogrodzenie
proj. oś
POZIOM PORÓWNAWCZY [m]
300.00m n.p.m.
RZĘDNE PROJEKTOWANE [m]
RZĘDNE ISTNIEJĄCE [m]
DOMIARY [m]

PRZEKRÓJ POPRZECZNY 16
km 0+185.70

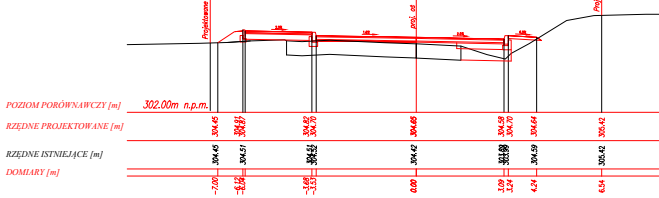
Projektowane ogrodzenie
Projektowane ogrodzenie
proj. oś
POZIOM PORÓWNAWCZY [m]
302.00m n.p.m.
RZĘDNE PROJEKTOWANE [m]
RZĘDNE ISTNIEJĄCE [m]
DOMIARY [m]

PRZEKRÓJ POPRZECZNY 11
km 0+150.00

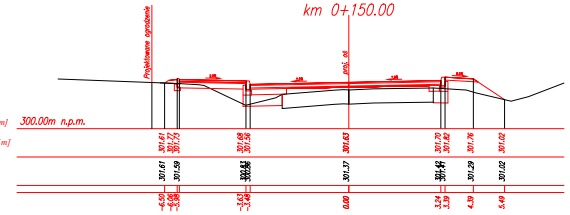
Projektowane ogrodzenie
proj. oś
300.00m n.p.m.

PRZEKRÓJ POPRZECZNY 14
km 0+174.46

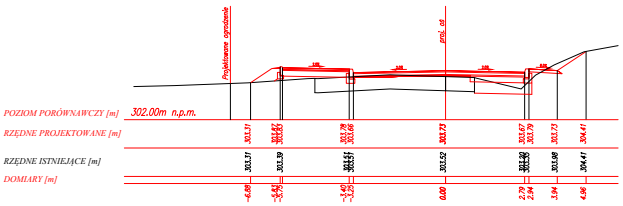
Projektowane ogrodzenie
proj. oś
POZIOM PORÓWNAWCZY [m]
302.00m n.p.m.
RZĘDNE PROJEKTOWANE [m]
RZĘDNE ISTNIEJĄCE [m]
DOMIARY [m]

PRZEKRÓJ POPRZECZNY 17
km 0+195.44

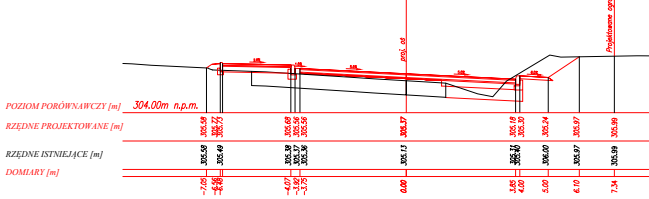
Projektowane ogrodzenie
proj. oś
POZIOM PORÓWNAWCZY [m]
304.00m n.p.m.
RZĘDNE PROJEKTOWANE [m]
RZĘDNE ISTNIEJĄCE [m]
DOMIARY [m]

PRZEKRÓJ POPRZECZNY 12
km 0+158.75


Projektowane ogrodzenie
proj. oś
300.00m n.p.m.

PRZEKRÓJ POPRZECZNY 15
km 0+175.44

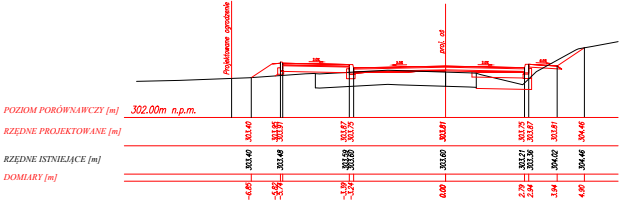
Projektowane ogrodzenie
proj. oś
POZIOM PORÓWNAWCZY [m]
302.00m n.p.m.
RZĘDNE PROJEKTOWANE [m]
RZĘDNE ISTNIEJĄCE [m]
DOMIARY [m]

PRZEKRÓJ POPRZECZNY 18
km 0+208.50

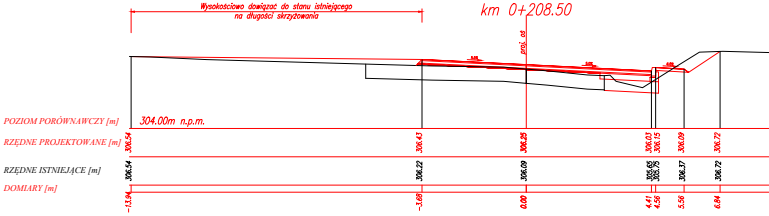
Wysokościowo dowiązać do stanu istniejącego
na długości skrzyżowania
proj. oś
POZIOM PORÓWNAWCZY [m]
304.00m n.p.m.
RZĘDNE PROJEKTOWANE [m]
RZĘDNE ISTNIEJĄCE [m]
DOMIARY [m]

Wykonawca: MBD PROJEKT

Konsorcjum firm:

Marcin Zieliński
ul. Lwowska 55/2
34-100 Wadowice

Dariusz Augustyn
ul. Brzozowa 5
34-400 Nowy Targ

Temat:	Przebudowa drogi powiatowej 4425S Czechowice – Zabrzeg – Międzyrzecze – Wapienica w miejscowości Międzyrzecze Górne		
Część:	PROJEKT WYKONAWCZY	Nr rys.	5.1
		Skala:	1:100
Tytuł rys.:	PRZEKROJE POPRZECZNE – ETAP II, cz. 1	Data:	maj 2012
Inwestor:	Powiat Bielski ul. Piastowska 40 43-300 Bielsko-Biała	Lokalizacja:	
		Województwo:	śląskie
		Powiat:	bielski
		Miejscowość:	Międzyrzecze Górne
Funkcja:	Imię, Nazwisko:	Nr uprawnień	Podpis:
Branża:	DROGOWA		
Projektant:	Krzysztof Kozłowski	83/93 B-B	
Opracował:	mgr inż. Dariusz Augustyn		

PRZEKRÓJ POPRZECZNY 19
km 0+226.62

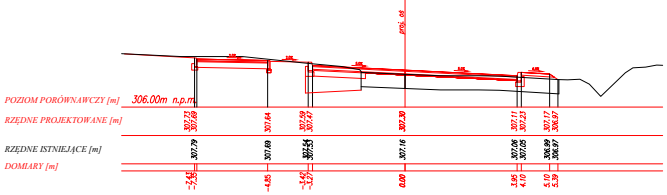
proj. oś
POZIOM PORÓWNAWCZY [m] 306.00m n.p.m.
RZĘDNE PROJEKTOWANE [m]
RZĘDNE ISTNIEJĄCE [m]
DOMIARY [m]

PRZEKRÓJ POPRZECZNY 22
km 0+249.49

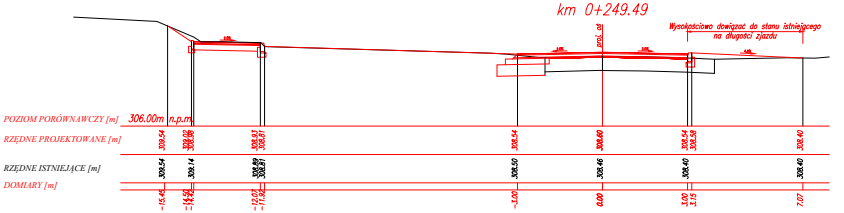
Wysokościowo dowiązać do stanu istniejącego na długości zjazdu
proj. oś
POZIOM PORÓWNAWCZY [m] 306.00m n.p.m.
RZĘDNE PROJEKTOWANE [m]
RZĘDNE ISTNIEJĄCE [m]
DOMIARY [m]

PRZEKRÓJ POPRZECZNY 20
km 0+232.50

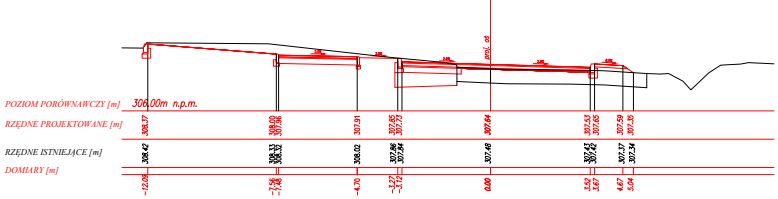
proj. oś
POZIOM PORÓWNAWCZY [m] 306.00m n.p.m.
RZĘDNE PROJEKTOWANE [m]
RZĘDNE ISTNIEJĄCE [m]
DOMIARY [m]

PRZEKRÓJ POPRZECZNY 23
km 0+260.00

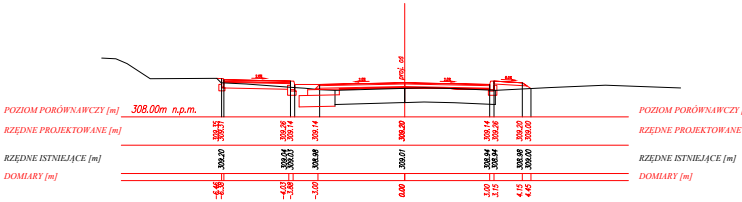
proj. oś
POZIOM PORÓWNAWCZY [m] 308.00m n.p.m.
RZĘDNE PROJEKTOWANE [m]
RZĘDNE ISTNIEJĄCE [m]
DOMIARY [m]

PRZEKRÓJ POPRZECZNY 21
km 0+246.62

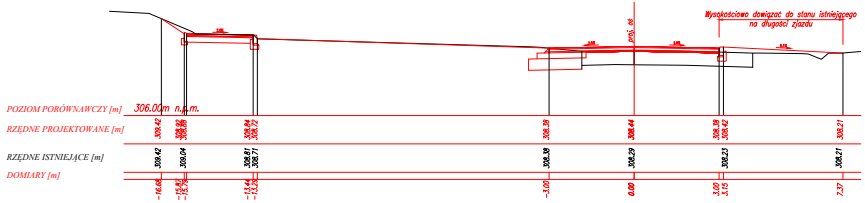
Wysokościowo dowiązać do stanu istniejącego na długości zjazdu
proj. oś
POZIOM PORÓWNAWCZY [m] 306.00m n.p.m.
RZĘDNE PROJEKTOWANE [m]
RZĘDNE ISTNIEJĄCE [m]
DOMIARY [m]

PRZEKRÓJ POPRZECZNY 24
km 0+268.49

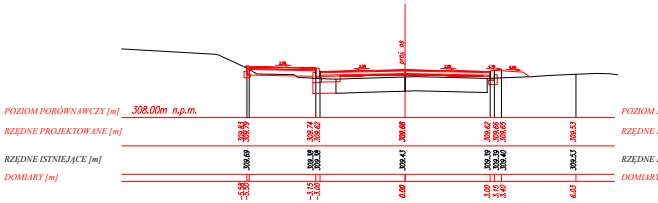
proj. oś
POZIOM PORÓWNAWCZY [m] 308.00m n.p.m.
RZĘDNE PROJEKTOWANE [m]
RZĘDNE ISTNIEJĄCE [m]
DOMIARY [m]

Wykonawca: MBD PROJEKT

Konsorcjum firm:

Marcin Zieliński
ul. Lwowska 55/2
34-100 Wadowice

Dariusz Augustyn
ul. Brzozowa 5
34-400 Nowy Targ

Temat:	Przebudowa drogi powiatowej 4425S Czechowice – Zabrzeg – Międzyrzecze – Wapienica w miejscowości Międzyrzecze Górne		
Część:	PROJEKT WYKONAWCZY	Nr rys.	5.2
		Skala:	1:100
Tytuł rys.:	PRZEKROJE POPRZECZNE – ETAP II, cz. 2	Data:	maj 2012
Inwestor:	Powiat Bielski ul. Piastowska 40 43-300 Bielsko-Biała	Lokalizacja:	
		Województwo:	śląskie
		Powiat:	bielski
		Miejscowość:	Międzyrzecze Górne
Funkcja:	Imię, Nazwisko:	Nr uprawnień	Podpis:
Branża:	DROGOWA		
Projektant:	Krzysztof Kozłowski	83/93 B-B	
Opracował:	mgr inż. Dariusz Augustyn		

PRZEKRÓJ POPRZECZNY 28
km 0+321.79

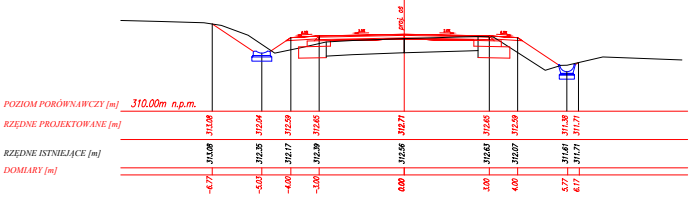
proj. oś
POZIOM PORÓWNAWCZY [m] 310.00m n.p.m.
RZĘDNE PROJEKTOWANE [m]
RZĘDNE ISTNIEJĄCE [m]
DOMIARY [m]

PRZEKRÓJ POPRZECZNY 31
km 0+368.85

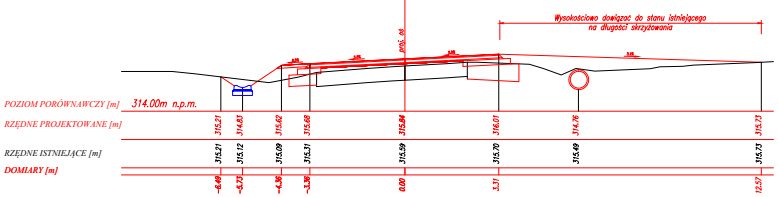
Wysokościowo dowiązać do stanu istniejącego na długości skrzyżowania
proj. oś
POZIOM PORÓWNAWCZY [m] 314.00m n.p.m.
RZĘDNE PROJEKTOWANE [m]
RZĘDNE ISTNIEJĄCE [m]
DOMIARY [m]

PRZEKRÓJ POPRZECZNY 29
km 0+334.41

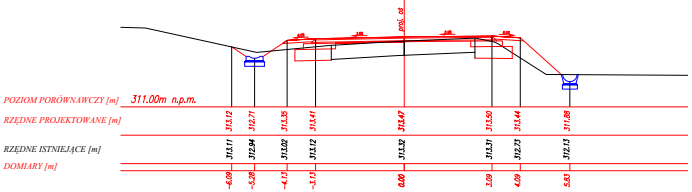
proj. oś
POZIOM PORÓWNAWCZY [m] 311.00m n.p.m.
RZĘDNE PROJEKTOWANE [m]
RZĘDNE ISTNIEJĄCE [m]
DOMIARY [m]

PRZEKRÓJ POPRZECZNY 32
km 0+386.25

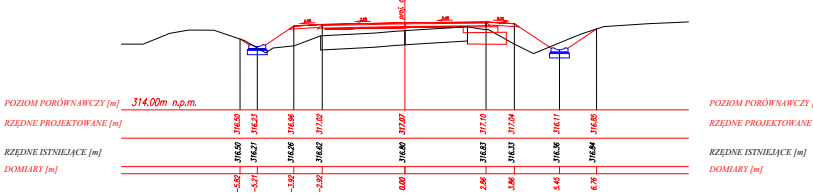
proj. oś
POZIOM PORÓWNAWCZY [m] 314.00m n.p.m.
RZĘDNE PROJEKTOWANE [m]
RZĘDNE ISTNIEJĄCE [m]
DOMIARY [m]

PRZEKRÓJ POPRZECZNY 30
km 0+351.79

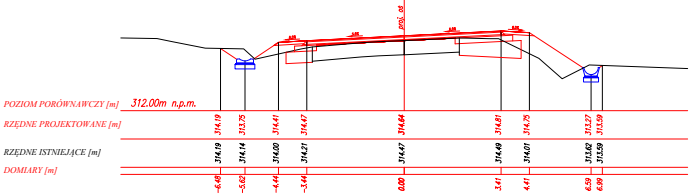
proj. oś
POZIOM PORÓWNAWCZY [m] 312.00m n.p.m.
RZĘDNE PROJEKTOWANE [m]
RZĘDNE ISTNIEJĄCE [m]
DOMIARY [m]

PRZEKRÓJ POPRZECZNY 33
km 0+398.85

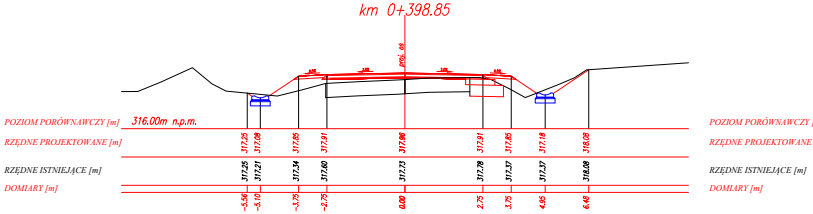
proj. oś
POZIOM PORÓWNAWCZY [m] 316.00m n.p.m.
RZĘDNE PROJEKTOWANE [m]
RZĘDNE ISTNIEJĄCE [m]
DOMIARY [m]

PRZEKRÓJ POPRZECZNY 25
km 0+285.00

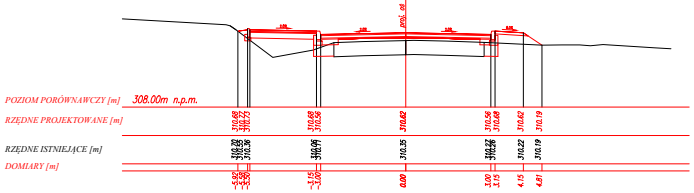

POZIOM PORÓWNAWCZY [m] 308.00m n.p.m.
RZĘDNE PROJEKTOWANE [m]
RZĘDNE ISTNIEJĄCE [m]
DOMIARY [m]
proj. oś

PRZEKRÓJ POPRZECZNY 26
km 0+300.00

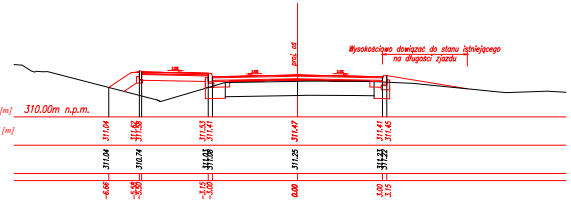

310.00m n.p.m.
proj. oś
Wysokościowo dowiązać do stanu istniejącego na długości zjazdu

PRZEKRÓJ POPRZECZNY 27
km 0+306.50

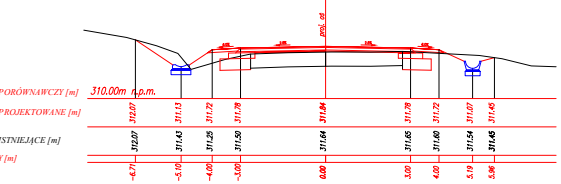

POZIOM PORÓWNAWCZY [m] 310.00m n.p.m.
RZĘDNE PROJEKTOWANE [m]
RZĘDNE ISTNIEJĄCE [m]
DOMIARY [m]
proj. oś

Wykonawca: MBD PROJEKT	Konsorcjum firm: Marcin Zieliński ul. Lwowska 55/2 34-100 Wadowice	Dariusz Augustyn ul. Brzozowa 5 34-400 Nowy Targ	
Temat:	Przebudowa drogi powiatowej 4425S Czechowice – Zabrzeg – Międzyrzecze – Wapienica w miejscowości Międzyrzecze Górne		
Część:	PROJEKT WYKONAWCZY	Nr rys.	5.3
		Skala:	1:100
Tytuł rys.:	PRZEKROJE POPRZECZNE – ETAP II, cz. 3	Data:	maj 2012
Inwestor:	Powiat Bielski ul. Piastowska 40 43-300 Bielsko-Biała	Lokalizacja:	
		Województwo:	śląskie
		Powiat:	bielski
		Miejscowość:	Międzyrzecze Górne
Funkcja:	Imię, Nazwisko:	Nr uprawnień	Podpis:
Branża:	DROGOWA		
Projektant:	Krzysztof Kozłowski	83/93 B-B	
Opracował:	mgr inż. Dariusz Augustyn		

PRZEKRÓJ POPRZECZNY 37
km 0+480.00

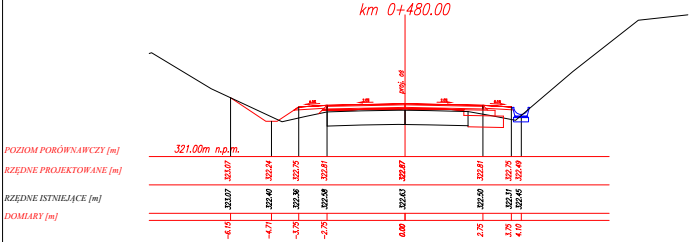

POZIOM PORÓWNAWCZY [m] 321.00m n.p.m.
RZĘDNE PROJEKTOWANE [m]
RZĘDNE ISTNIEJĄCE [m]
DOMIARY [m]
proj. oś

PRZEKRÓJ POPRZECZNY 38
km 0+500.00



POZIOM PORÓWNAWCZY [m] 322.00m n.p.m.
RZĘDNE PROJEKTOWANE [m]
RZĘDNE ISTNIEJĄCE [m]
DOMIARY [m]
proj. oś

PRZEKRÓJ POPRZECZNY 39
km 0+520.00



POZIOM PORÓWNAWCZY [m] 322.00m n.p.m.
RZĘDNE PROJEKTOWANE [m]
RZĘDNE ISTNIEJĄCE [m]
DOMIARY [m]
proj. oś

PRZEKRÓJ POPRZECZNY 34
km 0+420.00

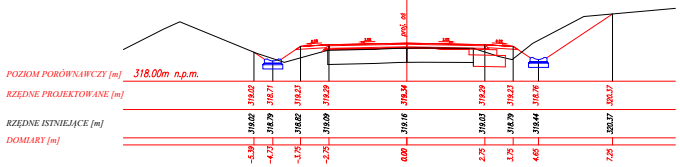

POZIOM PORÓWNAWCZY [m] 318.00m n.p.m.
RZĘDNE PROJEKTOWANE [m]
RZĘDNE ISTNIEJĄCE [m]
DOMIARY [m]
proj. oś

PRZEKRÓJ POPRZECZNY 35
km 0+440.00

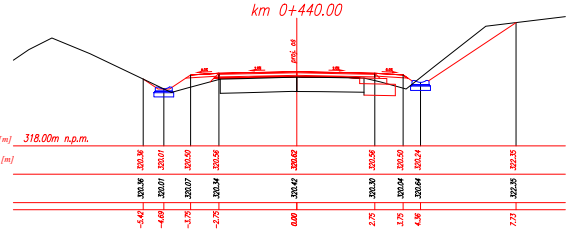

318.00m n.p.m.
proj. oś

PRZEKRÓJ POPRZECZNY 36
km 0+460.00

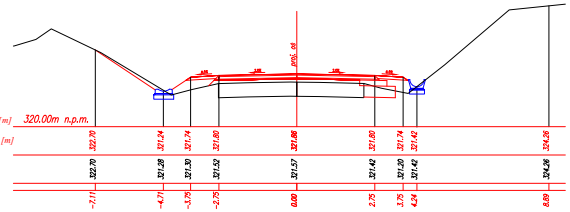

320.00m n.p.m.
proj. oś

Wykonawca: MBD PROJEKT	Konsorcjum firm: Marcin Zieliński ul. Lwowska 55/2 34-100 Wadowice	Dariusz Augustyn ul. Brzozowa 5 34-400 Nowy Targ	
Temat:	Przebudowa drogi powiatowej 4425S Czechowice – Zabrzeg – Międzyrzecze – Wapienica w miejscowości Międzyrzecze Górne		
Część:	PROJEKT WYKONAWCZY	Nr rys.	5.4
		Skala:	1:100
Tytuł rys.:	PRZEKROJE POPRZECZNE – ETAP II, cz. 4	Data:	maj 2012
Inwestor:	Powiat Bielski ul. Piastowska 40 43-300 Bielsko-Biała	Lokalizacja:	
		Województwo:	śląskie
		Powiat:	bielski
		Miejscowość:	Międzyrzecze Górne
Funkcja:	Imię, Nazwisko:	Nr uprawnień	Podpis:
Branża:	DROGOWA		
Projektant:	Krzysztof Kozłowski	83/93 B-B	
Opracował:	mgr inż. Dariusz Augustyn		

PRZEKRÓJ POPRZECZNY 46
km 0+660.00

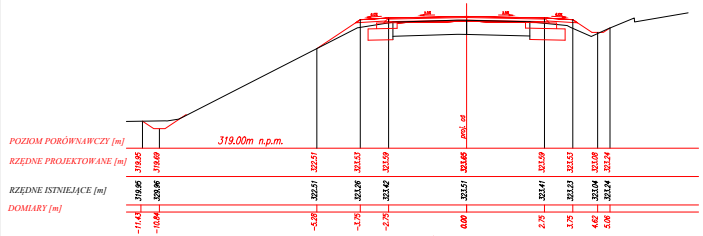

POZIOM PORÓWNAWCZY [m] 319.00m n.p.m.
RZĘDNE PROJEKTOWANE [m]
RZĘDNE ISTNIEJĄCE [m]
DOMIARY [m]
proj. oś

PRZEKRÓJ POPRZECZNY 47
km 0+680.00

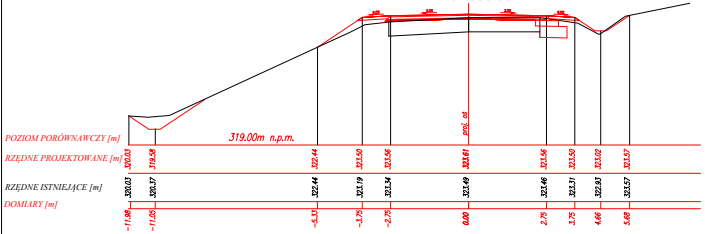

POZIOM PORÓWNAWCZY [m] 319.00m n.p.m.
RZĘDNE PROJEKTOWANE [m]
RZĘDNE ISTNIEJĄCE [m]
DOMIARY [m]
proj. oś

PRZEKRÓJ POPRZECZNY 48
km 0+700.00

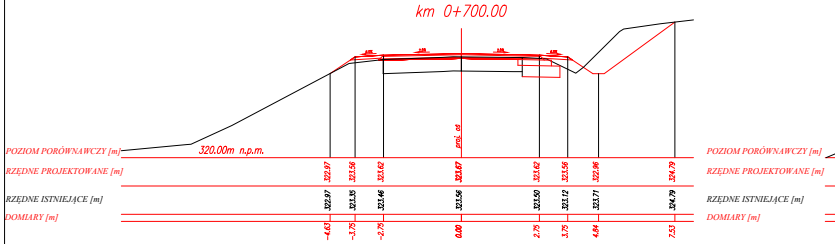

POZIOM PORÓWNAWCZY [m] 320.00m n.p.m.
RZĘDNE PROJEKTOWANE [m]
RZĘDNE ISTNIEJĄCE [m]
DOMIARY [m]
proj. oś

PRZEKRÓJ POPRZECZNY 40
km 0+540.00

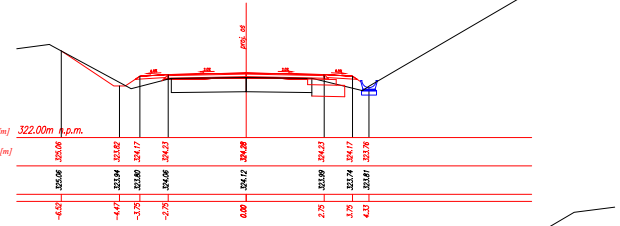
oś proj.
322.00m n.p.m.

PRZEKRÓJ POPRZECZNY 43
km 0+600.00

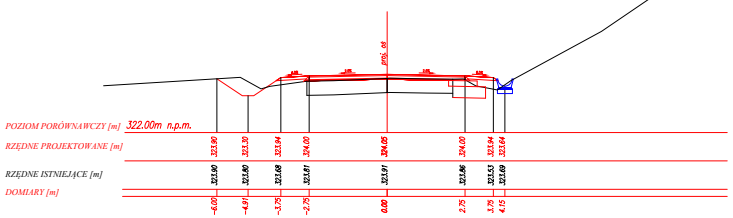
oś proj.
POZIOM PORÓWNAWCZY [m] 322.00m n.p.m.
RZĘDNE PROJEKTOWANE [m]
RZĘDNE ISTNIEJĄCE [m]
DOMIARY [m]

PRZEKRÓJ POPRZECZNY 41
km 0+560.00

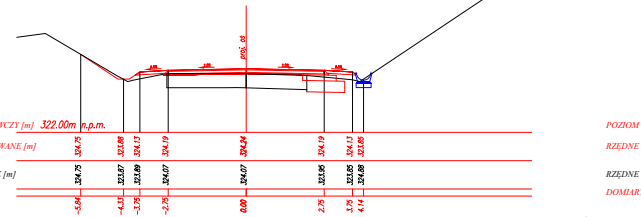
oś proj.
322.00m n.p.m.

PRZEKRÓJ POPRZECZNY 44
km 0+620.00

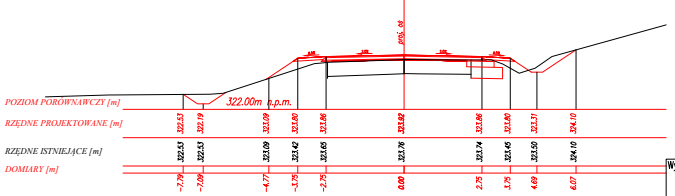
oś proj.
POZIOM PORÓWNAWCZY [m] 322.00m n.p.m.
RZĘDNE PROJEKTOWANE [m]
RZĘDNE ISTNIEJĄCE [m]
DOMIARY [m]

PRZEKRÓJ POPRZECZNY 42
km 0+580.00

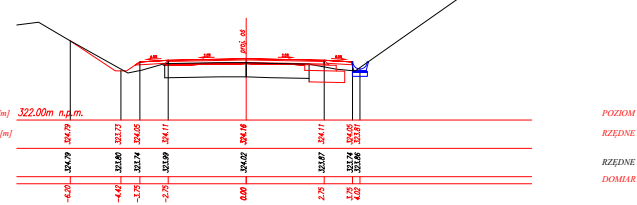
oś proj.
322.00m n.p.m.

PRZEKRÓJ POPRZECZNY 45
km 0+640.00

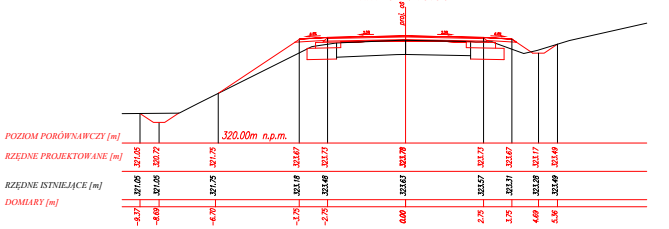
oś proj.
POZIOM PORÓWNAWCZY [m] 320.00m n.p.m.
RZĘDNE PROJEKTOWANE [m]
RZĘDNE ISTNIEJĄCE [m]
DOMIARY [m]

Wykonawca:
MBD PROJEKT
Konsorcjum firm:
Marcin Zieliński
ul. Lwowska 55/2
34-100 Wadowice

Dariusz Augustyn
ul. Brzozowa 5
34-400 Nowy Targ

Temat: Przebudowa drogi powiatowej 4425S Czechowice – Zabrzeg – Międzyrzecze – Wapienica w miejscowości Międzyrzecze Górne

Część: PROJEKT WYKONAWCZY
Nr rys. 5.5
Skala: 1:100
Tytuł rys.: PRZEKROJE POPRZECZNE – ETAP II, cz. 5
Data: maj 2012

Inwestor:
Powiat Bielski
ul. Piastowska 40
43-300 Bielsko-Biała

Lokalizacja:	
Województwo:	śląskie
Powiat:	bielski
Miejscowość:	Międzyrzecze Górne

Funkcja:	Imię, Nazwisko:	Nr uprawnień	Podpis:
Branża:	DROGOWA		
Projektant:	Krzysztof Kozłowski	83/93 B-B	
Opracował:	mgr inż. Dariusz Augustyn		

PRZEKRÓJ POPRZECZNY 49
km 0+716.98

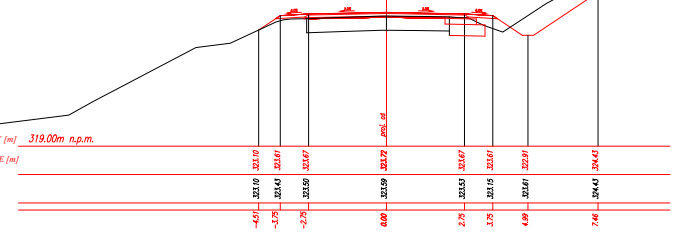
oś proj.
319.00m n.p.m.

PRZEKRÓJ POPRZECZNY 52
km 0+760.00

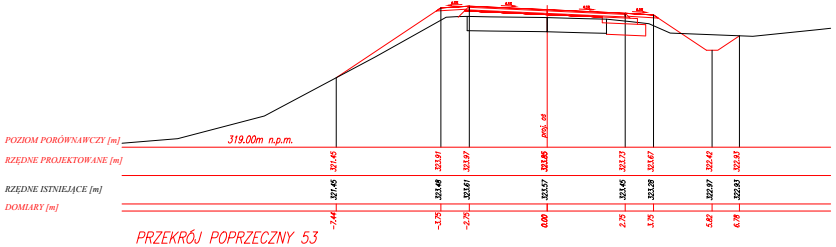
oś proj.
POZIOM PORÓWNAWCZY [m] 319.00m n.p.m.
RZĘDNE PROJEKTOWANE [m]
RZĘDNE ISTNIEJĄCE [m]
DOMIARY [m]

PRZEKRÓJ POPRZECZNY 55
km 0+800.00

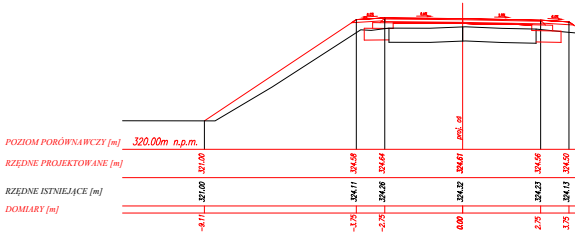
oś proj.
POZIOM PORÓWNAWCZY [m] 320.00m n.p.m.
RZĘDNE PROJEKTOWANE [m]
RZĘDNE ISTNIEJĄCE [m]
DOMIARY [m]

PRZEKRÓJ POPRZECZNY 50
km 0+735.00

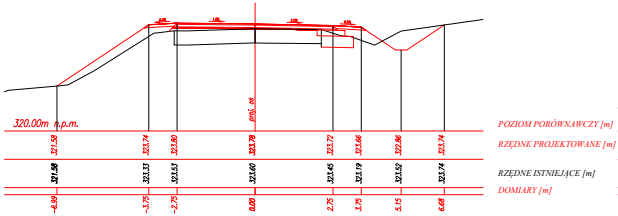
oś proj.
POZIOM PORÓWNAWCZY [m]
320.00m n.p.m.
RZĘDNE PROJEKTOWANE [m]
RZĘDNE ISTNIEJĄCE [m]
DOMIARY [m]

PRZEKRÓJ POPRZECZNY 53
km 0+780.00

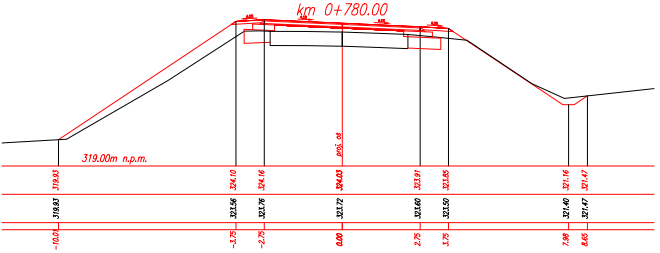
oś proj.
319.00m n.p.m.

PRZEKRÓJ POPRZECZNY 51
km 0+746.98

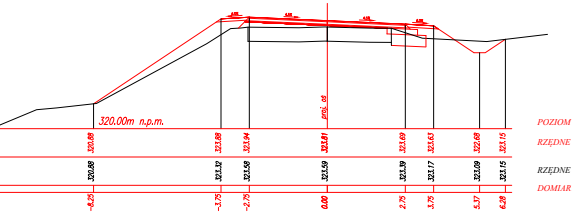
oś proj.
POZIOM PORÓWNAWCZY [m]
320.00m n.p.m.
RZĘDNE PROJEKTOWANE [m]
RZĘDNE ISTNIEJĄCE [m]
DOMIARY [m]

PRZEKRÓJ POPRZECZNY 54
km 0+787.55

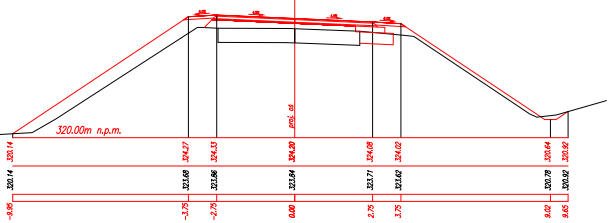
oś proj.
320.00m n.p.m.

PRZEKRÓJ POPRZECZNY 56
km 0+817.55

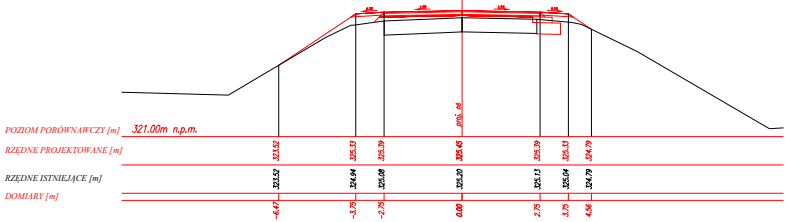
oś proj.
POZIOM PORÓWNAWCZY [m] 321.00m n.p.m.
RZĘDNE PROJEKTOWANE [m]
RZĘDNE ISTNIEJĄCE [m]
DOMIARY [m]

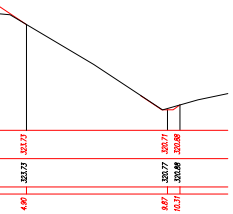
323.73
320.71
320.68
323.73
320.77
320.88
4.90
9.87
10.31

Wykonawca:

MBD PROJEKT

Konsorcjum firm:

Marcin Zieliński
ul. Lwowska 55/2
34-100 Wadowice

Dariusz Augustyn
ul. Brzozowa 5
34-400 Nowy Targ

Temat:

Przebudowa drogi powiatowej 4425S Czechowice – Zabrzeg – Międzyrzecze – Wapienica w miejscowości Międzyrzecze Górne

Część: PROJEKT WYKONAWCZY	Nr rys. 5.6
	Skala: 1:100
Tytuł rys.: PRZEKROJE POPRZECZNE – ETAP II, cz. 6	Data: maj 2012

Inwestor:

Powiat Bielski
ul. Piastowska 40
43-300 Bielsko-Biała

POWIAT BIELSKI

Lokalizacja:
Województwo: śląskie
Powiat: bielski
Miejscowość: Międzyrzecze Górne

Funkcja:	Imię, Nazwisko:	Nr uprawnień	Podpis:
Branża: DROGOWA			
Projektant:	Krzysztof Kozłowski	83/93 B-B	
Opracował:	mgr inż. Dariusz Augustyn		