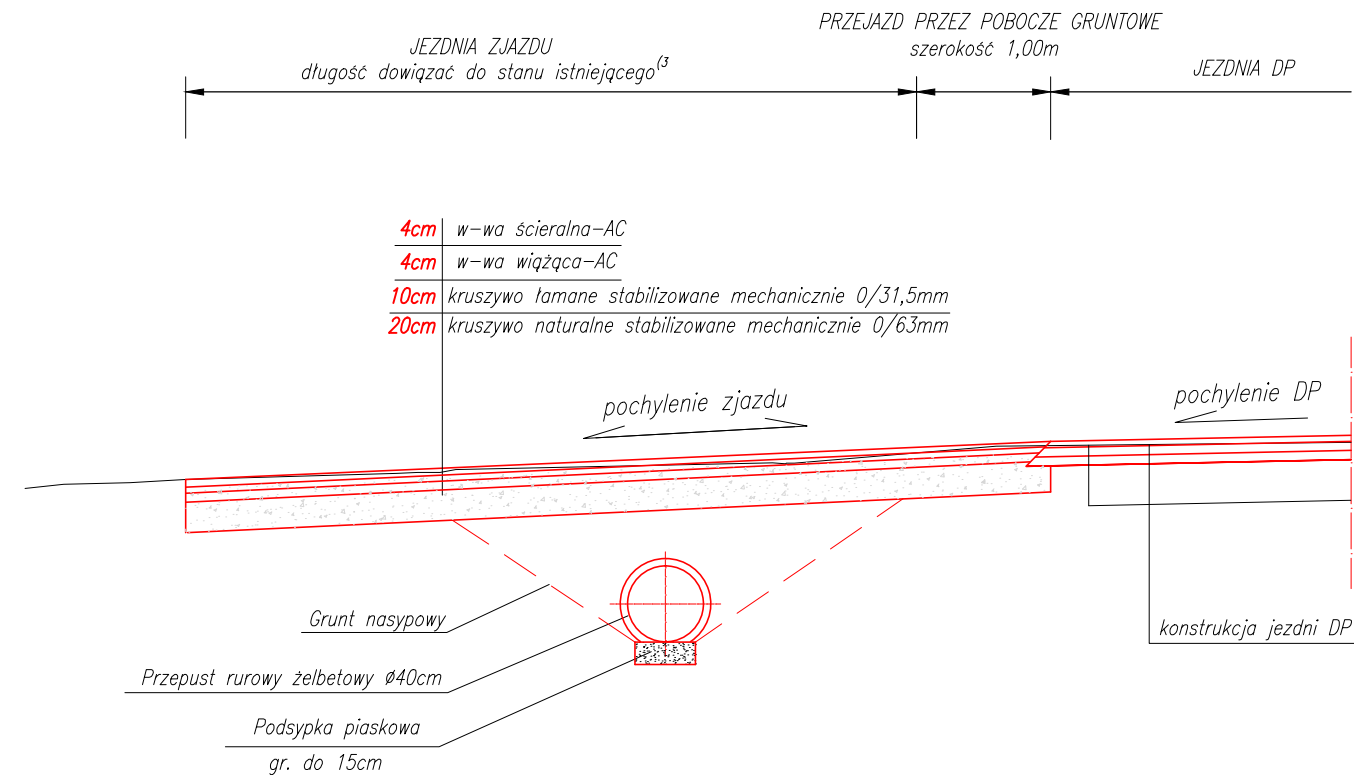
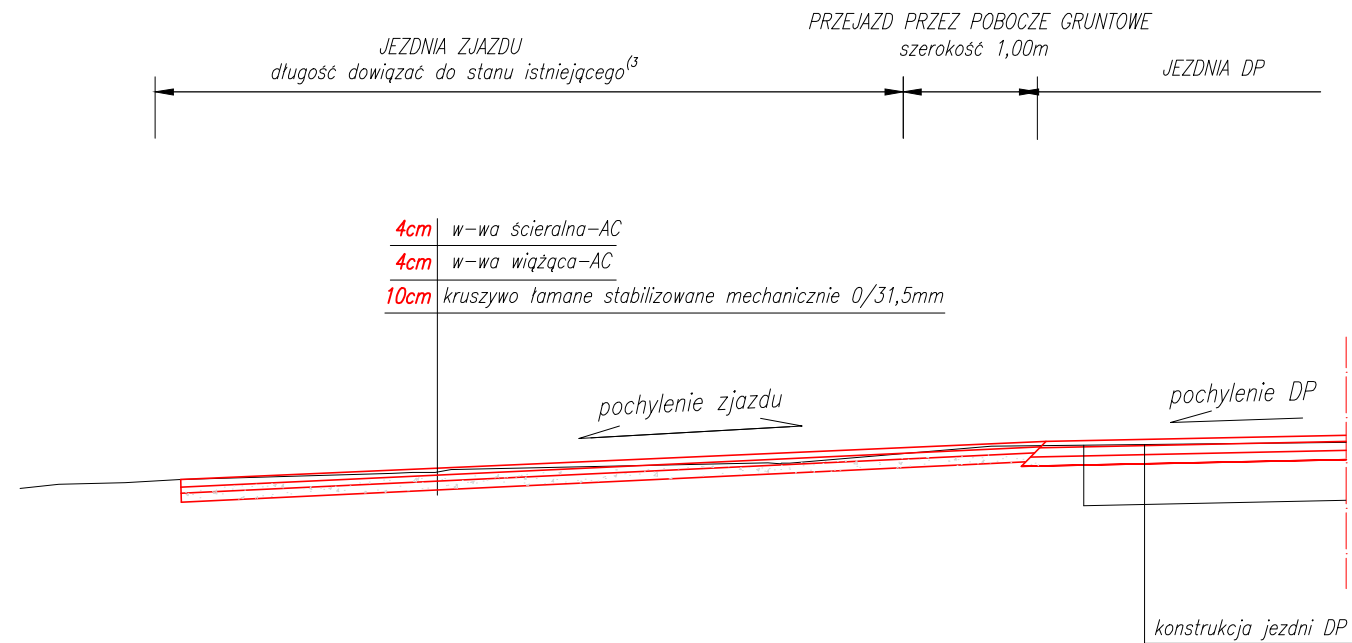


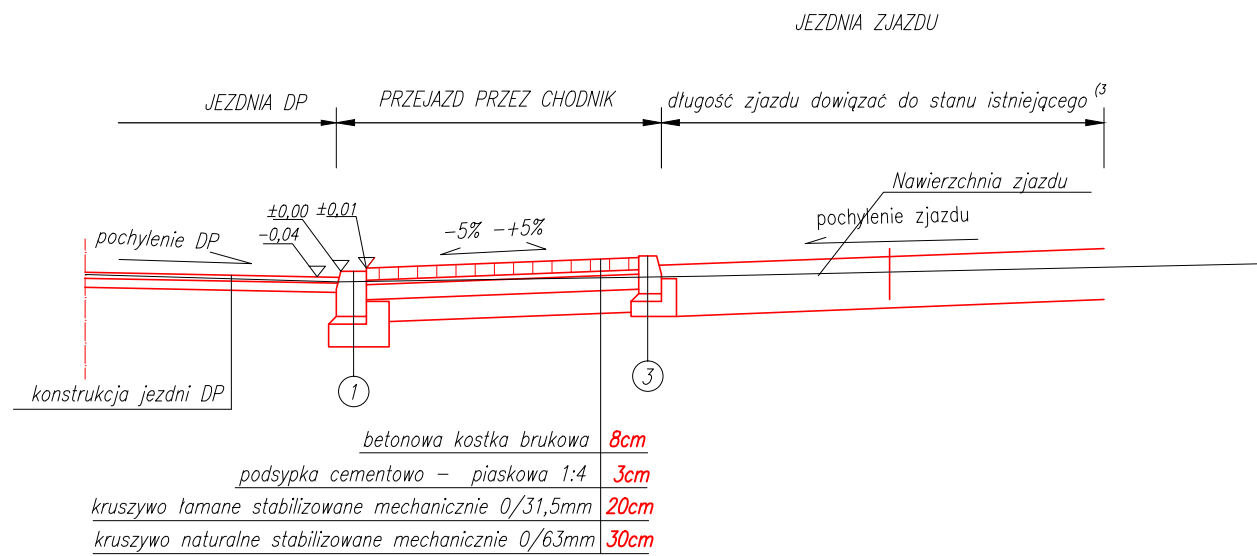
FRAGMENT PRZEKROJU TYPOWEGO
W REJONIE ZJAZDU O NAWIERZCHNI BITUMICZNEJ
(dotyczy zjazdów, które wymagają wymiany przepustu rurowego)



FRAGMENT PRZEKROJU TYPOWEGO
W REJONIE ZJAZDU O NAWIERZCHNI BITUMICZNEJ
(na zjazdach nie wymagających wymiany przepustu rurowego)



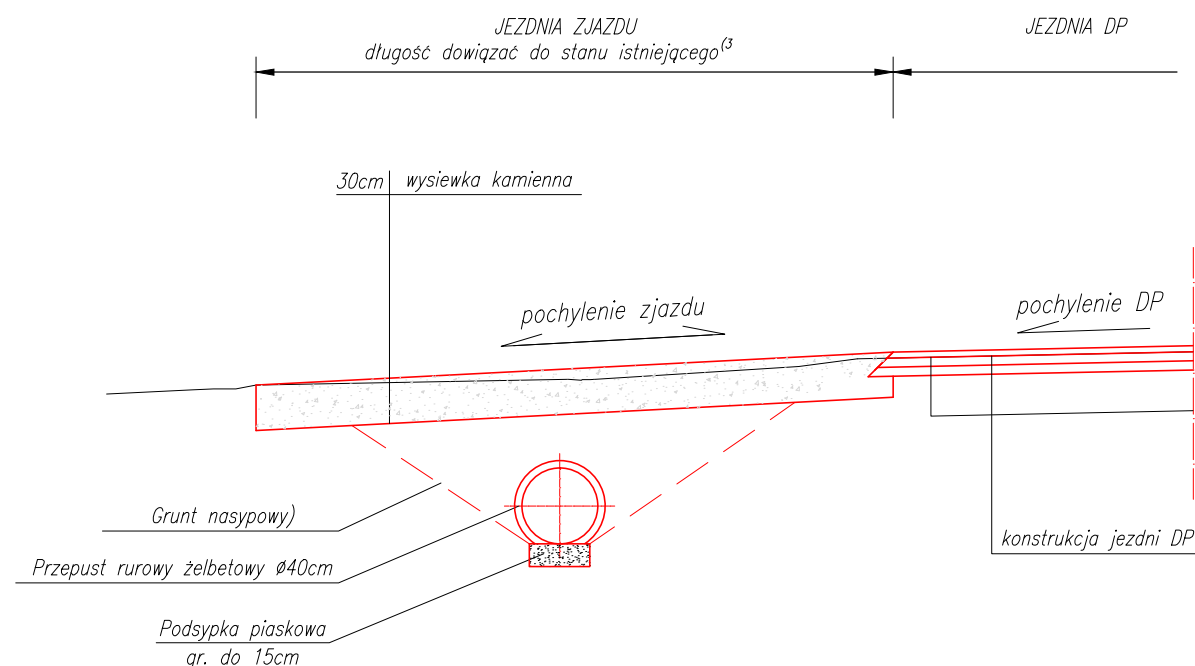
FRAGMENT PRZEKROJU TYPOWEGO
W REJONIE PRZEJAZDU PRZEZ CHODNIK



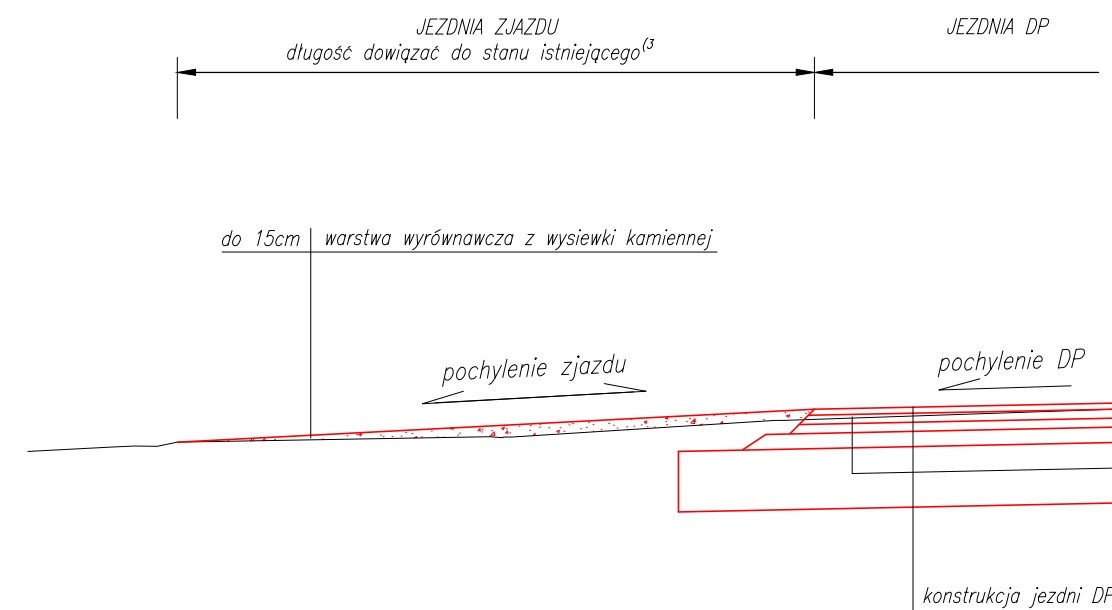
- UWAGA!**
- 1) Nawierzchnię na zjazdach indywidualnych należy wykonać przy następujących założeniach:
 - zjazdy o istniejącej nawierzchni bitumicznej lub betonowej projektuje się jako bitumiczne
 - zjazdy o istniejącej nawierzchni gruntowej lub żwirowej w przypadku wymiany przepustu rurowego należy wykonać z w-wy wysiewki kamiennej gr. 30cm. Jeżeli przepust podlega oczyszczeniu nawierzchnię zjazdu należy uzupełnić w-wą wyrównawczą z wysiewki do projektowanej krawędzi jezdni.
 - na zjazdach o istniejącej nawierzchni z kostki brukowej betonowej przewiduje się odwarzenie stanu istniejącego.
 - 2) Na skrzyżowaniach z DP projektuje się ułożenie trzech nowych warstw bitumicznych:
 - w-wy podbudowy z AC gr. 8cm
 - w-wy wiążącej z AC gr. 6cm
 - w-wy scieralnej z AC gr. 4cm
 - 3) Nawierzchnię na długości zjazdu indywidualnego należy wykonać do granicy IPD w dowiązaniu do istniejącego terenu (np. bramy wjazdowe).

UWAGA:
Szczegółowe rozwiązanie posadowienia elementów betonowych przedstawiono na rys. nr 4.6

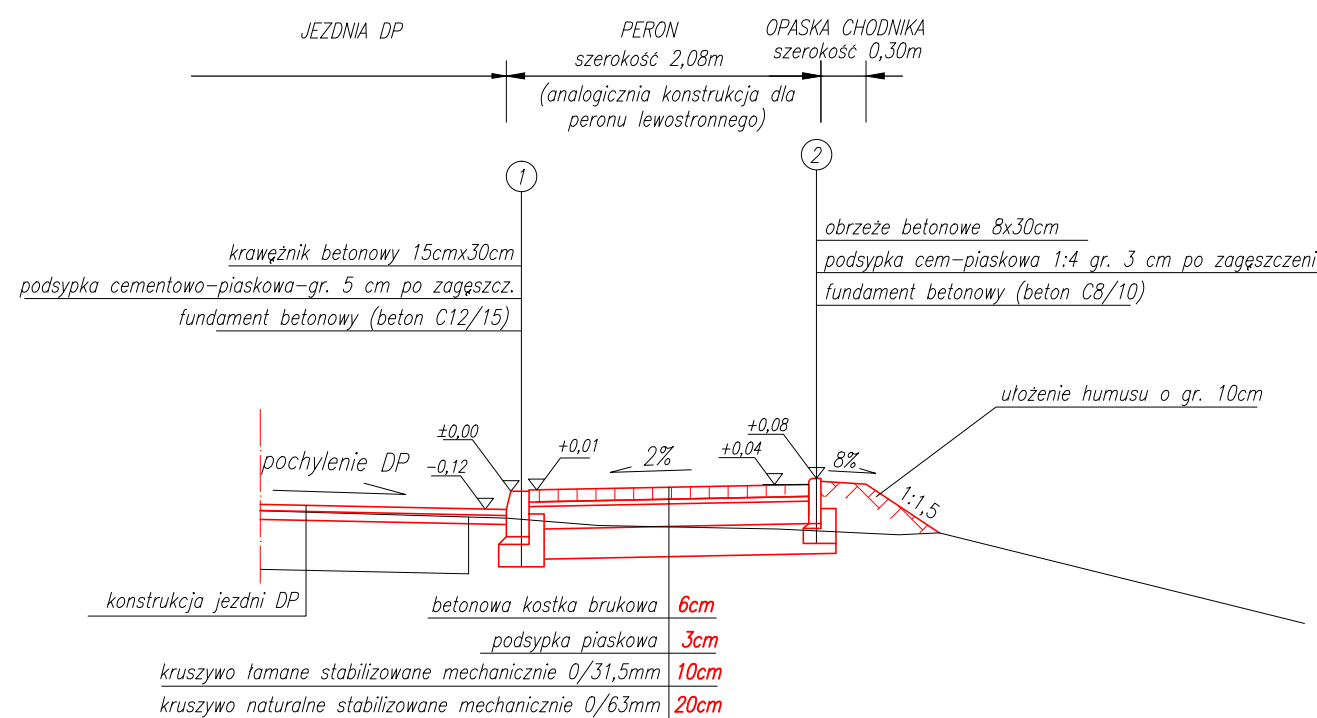
FRAGMENT PRZEKROJU TYPOWEGO
W REJONIE ZJAZDU INDYWIDUALNEGO O NAWIERZCHNI Z KRUSZYWA
(dotyczy zjazdów, które wymagają wymiany przepustu rurowego)



FRAGMENT PRZEKROJU TYPOWEGO
W REJONIE ZJAZDU INDYWIDUALNEGO O NAWIERZCHNI Z KRUSZYWA
(na zjazdach nie wymagających wymiany przepustu rurowego)



FRAGMENT PRZEKROJU TYPOWEGO
W REJONIE CHODNIKA ORAZ PERONU PRZYSTANKOWEGO



Wykonawca:		<div><div>MBD PROJEKT</div><div></div></div>		Sp. z o.o. ul. Brzozowa 5 34-400 Nowy Targ KRS: 0000451303	
Temat: Przebudowa drogi powiatowej 4482S Hatcnów – Kozy – Podlesie, ul Kęcka.					
Część: PROJEKT WYKONAWCZY				Nr rys. 4.2	
Tytuł rys.: PRZEKROJE TYPOWE – cz. 2				Skala: 1:50	
				Data: wrzesień 2013	
Inwestor: ZARZĄD DRÓG POWIATOWYCH W BIELSKU – BIAŁEJ ul. Tadeusza Regeera 81 43–382 Bielsko – Biała			Lokalizacja:		
			Województwo:		śląskie
			Powiat:		bielski
			Miejscowość:		Kozy
Funkcja:		Imię, Nazwisko:		Nr uprawnień	
Branża: DROGOWA		Podpis:			
Projektant:		Krzysztof Kozłowski	83/93 B–B		
Opracował:		mgr inż. Anna Mateszew			
		mgr inż. Marcin Zieliński			
		inż. Konrad Rembisz			