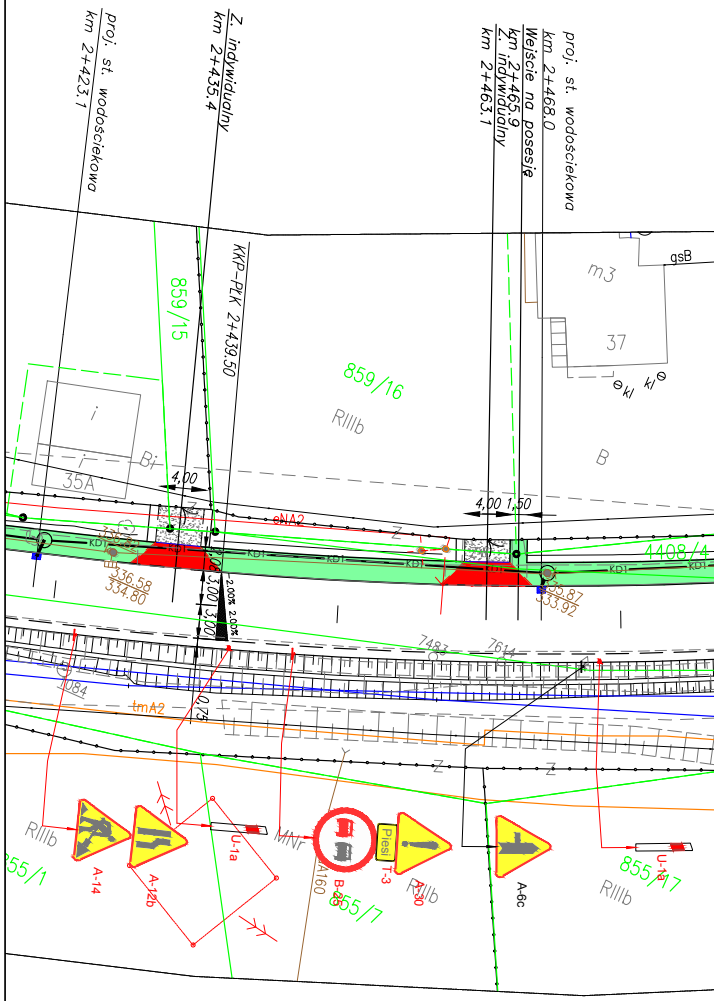
proj. st. wodościekowa
km 2+423.1
Z. indywidualny
km 2+435.4
KKP-PLK 2+439.50
km 2+463.1
Z. indywidualny
km 2+465.9
Wejście na posesję
km 2+468.0
proj. st. wodościekowa
859/15
859/16
RIIIb
m3
37
gsB
kl
B
35A
Bi
4,00
4,00
1,50
eNA2
KD1
4408/4
336.82
336.58
334.80
335.87
333.92
3,00
3,00
2.00%
2.00%
0,75
7483
7614
1084
tmA2
Z
RIIIb
855/1
A-14
A-12b
U-1a
MNr
B-25
A160
Piesi
T-3
A-30
855/7
RIIIb
A-6c
855/17
U-1a
RIIIb

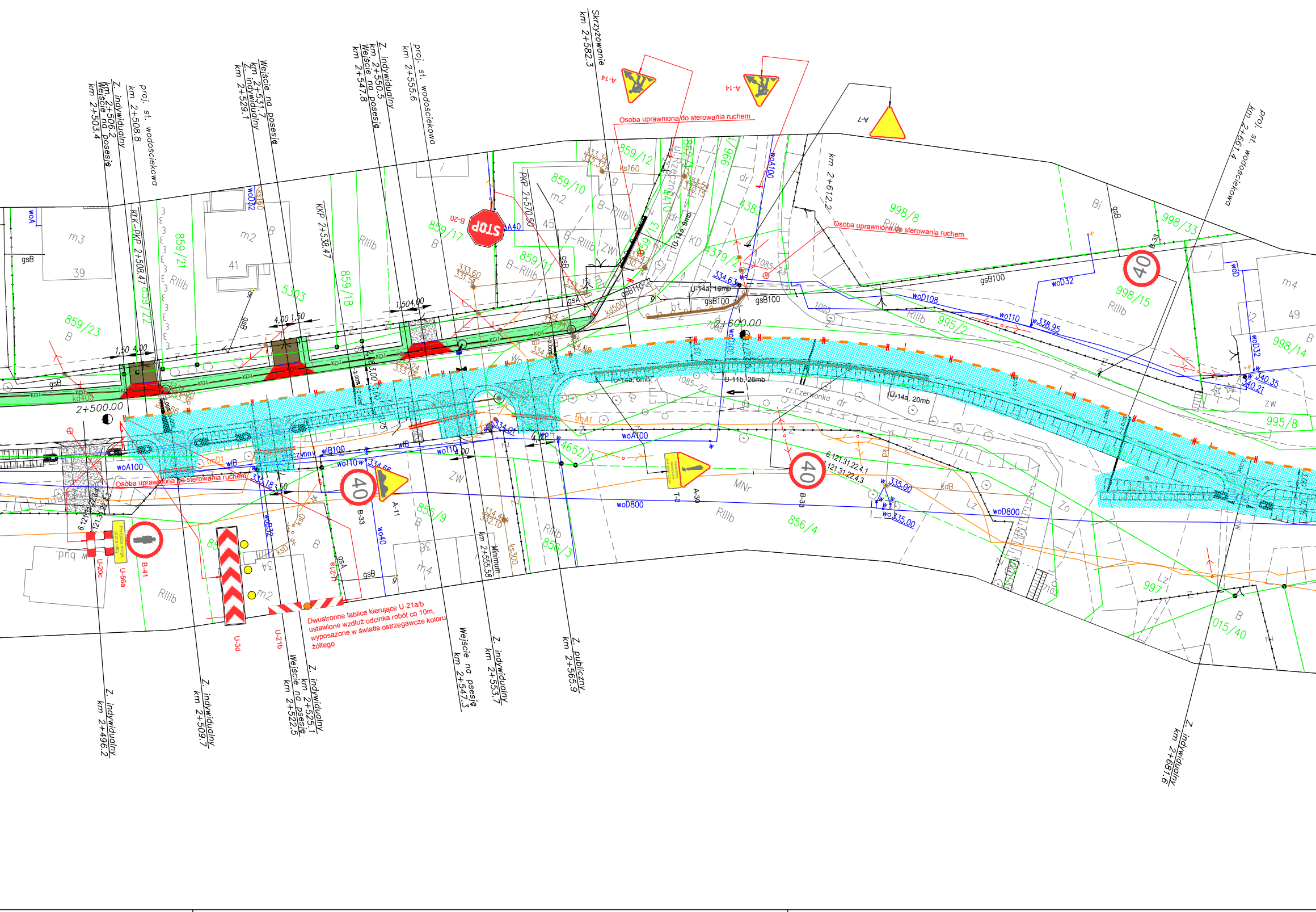
Skrzyżowanie km 2+582.3
proj. st. wodościekowa km 2+508.8
Z. indywidualny km 2+506.2 Wejście na posesję km 2+503.4
Wejście na posesję km 2+531.7 Z. indywidualny km 2+529.1
Z. indywidualny km 2+550.5 Wejście na posesję km 2+547.8
proj. st. wodościekowa km 2+555.6
proj. st. wodościekowa km 2+661.4
km 2+612.2
KKP 2+538.47
KLK-PKP 2+508.47
PKP 2+570.50
Osoba uprawniona do sterowania ruchem
A-14
A-7
B-20
STOP
40
B-33
A-11
A-30
T-0
B-41
U-20c
U-56a
U-3d
U-21a
U-21b
U-14a, 16mb
U-14a, 6mb
U-11b, 26mb
U-14a, 20mb
2+500.00
2+600.00
rz.Czerwonka
ul. Krzemowa
Dwustronne tablice kierujące U-21a/b ustawione wzdłuż odcinka robót co 10m, wyposażone w światła ostrzegawcze koloru żółtego
Z. indywidualny km 2+496.2
Z. indywidualny km 2+509.7
Z. indywidualny km 2+525.1 Wejście na posesję km 2+522.5
Wejście na posesję km 2+547.3
Z. indywidualny km 2+553.7
Minimum km 2+555.58
Z. publiczny km 2+565.9
Z. indywidualny km 2+681.6
859/23
859/21
859/22
859/18
859/17
859/10
859/12
859/11
859/13
5303
998/8
998/33
998/15
998/14
995/2
995/8
996/1
4383
4379/2
4652/1
855/9
856/3
856/4
997
1015/40
m2
m3
m4
39
41
45
49
36
34
RIIIb
B-RIIIb
MNr
ZW
woA100
woD800
woD108
woD32
wo110
wlB100
gsB
gsB100
gsB110
kd500
ks160
ks300
kd400
1,50 4,00
4,00 1,50
1,50 4,00
334,63
338,95
340,35
340,21
335,00
333,60 331,59
334,01
333,18
334,66
6.121.31.22.4.1
6.121.31.22.4.3

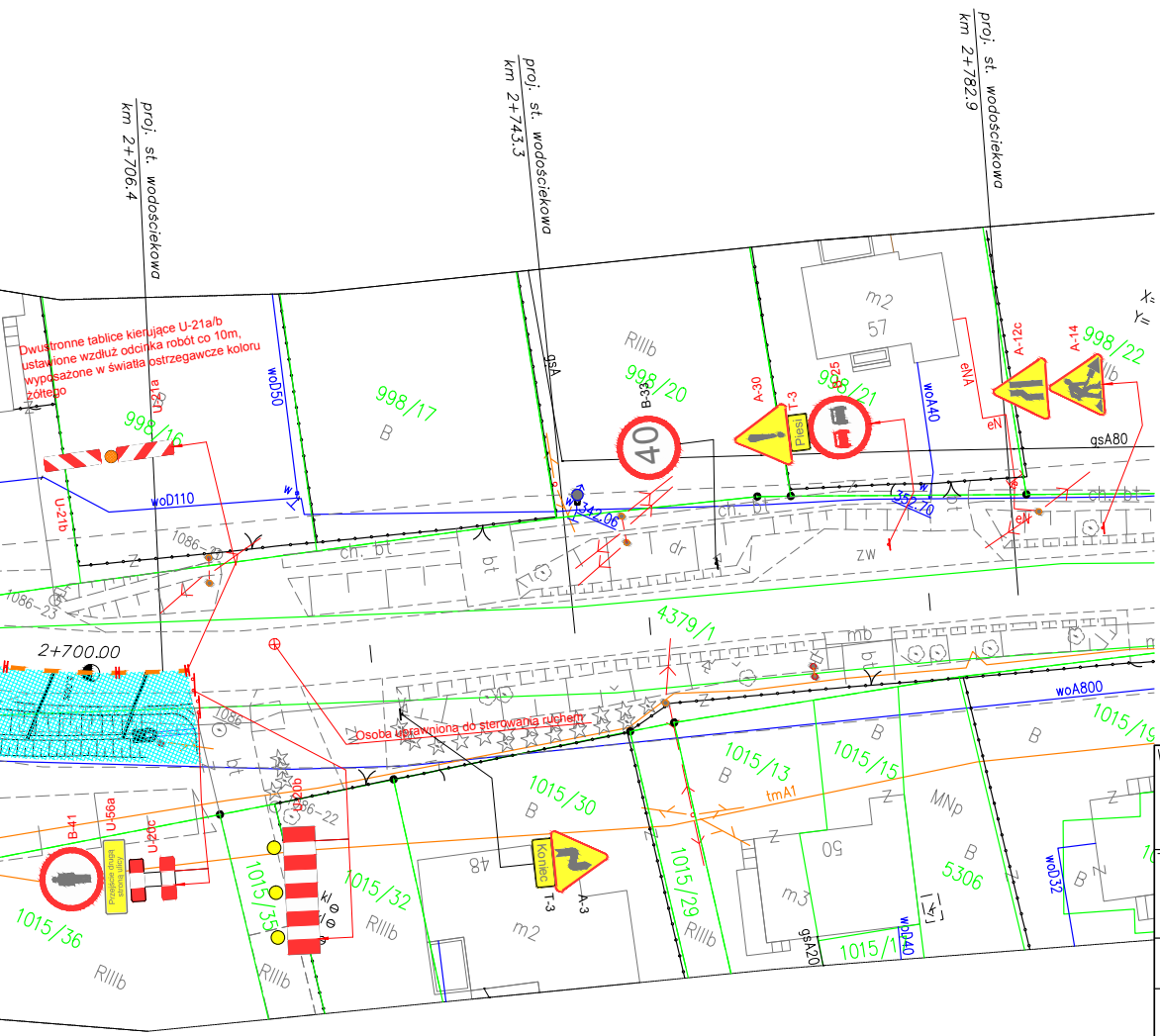
proj. st. wodościekowa
km 2+706.4
proj. st. wodościekowa
km 2+743.3
proj. st. wodościekowa
km 2+782.9
Dwustronne tablice kierujące U-21a/b ustawione wzdłuż odcinka robót co 10m, wyposażone w światła ostrzegawcze koloru żółtego
U-21a
U-21b
998/16
998/17
998/20
998/21
998/22
woD50
woD110
gsA
RIIIb
B-33
40
A-30
T-3
Pieszy
B-25
m2
57
woA40
eNA
eN
A-12c
A-14
gsA80
ch. bt
bt
dr
zw
mb
1086-22
1086-23
4379/1
2+700.00
Osoba uprawniona do sterowania ruchem
B-41
U-56a
U-20c
Przejście drugą stroną ulicy
U-20b
kl
1015/36
1015/35
1015/32
1015/30
1015/29
1015/13
1015/15
1015/19
Koniec
T-3
A-3
48
50
m3
MNp
5306
B
tmA1
gsA20
woD40
woD32
woA800
X=
Y=

Wykonawca:

MBD PROJEKT Sp. z o.o.
ul. Brzozowa 5
34-400 Nowy Targ
KRS: 0000451303

Temat:
Przebudowa drogi powiatowej 4482S Hałcnów – Kozy – Podlesie, ul Kęcka.

Część:	PROJEKT CZASOWEJ ORGANIZACJI RUCHU	Nr rys.	2.8
		Skala:	1:500
Tytuł rys.:	PLAN SYTUACYJNY – etap VIII	Data:	grudzień 2013

Inwestor:
ZARZĄD DRÓG POWIATOWYCH
W BIELSKU – BIAŁEJ
ul. Tadeusza Regera 81
43-382 Bielsko – Biała

Lokalizacja:

Województwo:	śląskie
Powiat:	bielski
Miejscowość:	Kozy

Funkcja:	Imię, Nazwisko:	Nr uprawnień	Podpis:
Branża:	DROGOWA		
Projektant:	Krzysztof Kozłowski	83/93 B-B	
Opracował:	mgr inż. Anna Mateszew		
	mgr inż. Marcin Zieliński		
	inż. Konrad Rembisz		