




	– ISTNIEJĄCE OZNAKOWANIE PIONOWE
	– LIKWIDOWANE OZNAKOWANIE PIONOWE
	– PROJEKTOWANE OZNAKOWANIE PIONOWE
	– ISTNIEJĄCE OZNAKOWANIE POZIOME
	– PROJEKTOWANE TABLICE KIERUJĄCE U-21a/U-21b
	– ZAKRES ROBÓT W DANYM ETAPIE

Technical drawing of a road construction site, showing traffic signs, road markings, and construction equipment. The drawing includes various traffic signs such as "STOP", "No Entry", "No Parking", and "No U-turn". It also shows road markings like lane lines, crosswalks, and construction zone markings. Construction equipment like cranes and trucks are depicted. The drawing is labeled with "F-8" and "F-9".

Wynawzca:				Sp. z o.o. ul. Brzozowa 5 34-400 Nowy Targ KRS: 0000451303	
Temat: <i>Przebudowa drogi powiatowej 4482S Hałcnów – Kozy – Podlesie, ul Kęca.</i>					
Część:		PROJEKT CZASOWEJ ORGANIZACJI RUCHU		Nr rys. 2.1	
Tytuł rys.:		PLAN SYTUACYJNY – etap I		Skala: 1:500	
				Data: grudzień 2013	
Inwestor:		ZARZĄD DRÓG POWIATOWYCH W BIELSKU – BIAŁEJ ul. Tadeusza Regeja 81 43–382 Bielsko – Biała		Lokalizacja:	
		Województwo:		śląskie	
		Powiat:		bielski	
		Miejscowość:		Kozy	
Funkcja:		Imię, Nazwisko:		Nr uprawnień	
Branża:		DROGOWA		Podpis:	
Projektant:		Krzysztof Kozłowski		83/93 B-B	
Opracował:		mgr inż. Anna Mateszew			
		mgr inż. Marcin Zieliński			
		inż. Konrad Rembisz			