

STAROSTA ŻYWIECKI
ul. Krasińskiego 13
34-300 ŻYWIEC
WOŚ.6341.2.08.2013

Żywiec dn. 7 sierpnia 2013 r.

DECYZJA

Na podstawie art. 104 *Kodeksu postępowania administracyjnego* (tekst jednolity DZ.U. z 2013 r., poz. 267) oraz art. 37, art. 122 ust.1, pkt. 1 i 3 ustawy z dnia 18 lipca 2002r. *Prawo wodne* (tekst jednolity -Dz. U. z 2012 r., poz. 145), po rozpatrzeniu wniosku z dnia 12 czerwca 2013 r. zgłoszonego przez Panią Marię Krzyżowską, działającą z upoważnienia Zarządu Dróg Powiatowych w Bielsku-Białej, ul. T. Regeera 81, 43-382 Bielsko-Biała, w sprawie udzielenia pozwolenia wodnoprawnego na odprowadzenie wód opadowych i roztopowych z przebudowywanego odcinka drogi powiatowej 1456 S w miejscowości Czaniec (ul. Krakowskiej) oraz na wykonanie wylotu

STAROSTA ŻYWIECKI

o r z e k a

I. Udzielić Zarządowi Dróg Powiatowych w Bielsku-Białej, ul. T. Regeera 81, 43-382 Bielsko-Biała pozwolenia wodnoprawnego na :

1. odprowadzenie do potoku Domaczka w km 0+200 w miejscowości Czaniec, wód opadowych i roztopowych w ilości $Q = 31,92 \text{ l/s}$,
 $Q_{\text{max.}} = 45,6 \text{ m}^3/\text{godz.}$; $Q_{\text{śr.}} = 4,56 \text{ m}^3/\text{dobę}$; $Q_{\text{max.}} = 1824 \text{ m}^3/\text{rok}$,
spływających z odcinka drogi powiatowej nr 1456S - o powierzchni 0,24 ha,
2. wykonanie w km 0+200 potoku Domaczka w miejscowości Czaniec,
na rzędnej 287,50 m n.p.m. wylotu PVC o średnicy 315 mm W1.
Wylot z żeliwną klapą, posadowiony zostanie w betonowym murku czołowym,
i wmontowany w istniejące umocnienie brzegowe.

Współrzędne geograficzne: N: 49°50'47,31" E: 19° 13'57,08"

II. Pozwolenia udziela się na następujących warunkach:

1. O terminie rozpoczęcia(z 14 dniowym wyprzedzeniem) i zakończenia robót związanych z wykonaniem wylotu Uprawniony zawiadomi pisemnie Śląski Zarząd Melioracji i Urządzeń Wodnych z siedzibą w Żywcu.

2. Po wykonaniu wylotu, umocnienie brzegowe zostanie przywrócone do właściwego stanu technicznego.

III. Pozwolenia wodnoprawne nie rodzi praw do nieruchomości i urządzeń wodnych, koniecznych do jego realizacji oraz nie narusza praw własności i uprawnień osób trzecich, przysługujących wobec tych nieruchomości i urządzeń.

IV. Pozwolenie, w części dotyczącej odprowadzania wód deszczowych do cieku, ważne jest do dnia 6 sierpnia 2023 r.

V. Niniejsze pozwolenie nie reguluje obowiązków wynikających z ustawy prawo budowlane.

Uzasadnienie.

Postanowieniem z dnia 24.06.2013 r., znak: ZU-431-3-70/13 Dyrektor Regionalnego Zarządu Gospodarki Wodnej w Krakowie wyznaczył Starostę Żywieckiego do prowadzenia sprawy z wniosku Zarządu Dróg Powiatowych w Bielsku-Białej, ul. T. Regera 81, 43-382 Bielsko-Biała, o wydanie pozwolenia wodnoprawnego w związku z inwestycją pn: „Przebudowa drogi powiatowej 1456S w gminie Porąbka – wylot W1”. Wniosek w przedmiotowej sprawie złożyła Pani Maria Krzyżowska, działająca z upoważnienia Zarządu Dróg Powiatowych w Bielsku-Białej, ul. T. Regera 81, 43-382 Bielsko-Biała.

Wraz z wnioskiem przedłożony został wymagany operat wodnoprawny, wykonany przez Pana mgr inż. Marcina Krzyżowskiego. Operat został pozytywnie uzgodniony przez Śląski Zarząd Melioracji i Urządzeń Wodnych w Katowicach Oddział Bielsko-Biała z/s w Żywcu - pismo z dnia 13.06.2013 r., znak: SZMiUW/B-B/1101/2013/MG.. Z przedłożonych materiałów wynika, iż w ramach planowanej przebudowy drogi powiatowej 1456 S w Czańcu – ulicy Krakowskiej, opracowano m.in. projekt budowy kanalizacji deszczowej. Ujmowane nią wody spływające z nawierzchni pasa w/w drogi wprowadzane będą do wód potoku Domaczka projektowanym wylotem W1. Pismem z dnia 11 lipca 2013 r. zawiadomiono strony oraz podano do publicznej wiadomości informację o wszczęciu postępowania w sprawie udzielenia pozwolenia wodnoprawnego na odprowadzenie do potoku Domaczka wód opadowych i roztopowych z nawierzchni przebudowywanego odcinka drogi powiatowej 1456S w miejscowości Czaniec (ul. Krakowskiej) oraz na wykonanie wylotu.

W toku prowadzonego postępowania nie zgłoszono żadnych uwag i wniosków. Z załączonej dokumentacji wynika, iż wody opadowe i roztopowe będące przedmiotem niniejszego pozwolenia nie podlegają obowiązkowi oczyszczenia przed ich wprowadzaniem do wód lub do ziemi, stąd nie określono dla nich wymagań jakościowych.

Uwzględniając powyższe nie stwierdzono przeszkód dla udzielenia wnioskowanego pozwolenia wodnoprawnego i dlatego zgodnie z art.37, art. 122 ustawy *Prawo wodne* orzeczono jak w sentencji.

Od decyzji niniejszej służy stronom prawo wniesienia odwołania do Dyrektora Regionalnego Zarządu Gospodarki Wodnej w Krakowie, za pośrednictwem Starosty Żywieckiego, w terminie 14 dni od daty jej otrzymania.



Z up. STAROSTY
mgr inż. Małgorzata Rus
DYREKTOR WYDZIAŁU OCHRONY ŚRODOWISKA

STAROSTA ŻYWIECKI

ul. Krasieńskiego 13

34-300 ŻYWIEC

WOŚ.6341.2.09.2013

Żywiec dn. 19 sierpnia 2013 r.

DECYZJA

Na podstawie art. 104 *Kodeksu postępowania administracyjnego* (tekst jednolity DZ.U. z 2013 r., poz. 267) oraz art. 37, art. 122 ust.1, pkt. 1 i 3 ustawy z dnia 18 lipca 2002r. *Prawo wodne* (tekst jednolity -Dz. U. z 2012 r., poz. 145), po rozpatrzeniu wniosku z dnia 12 lipca 2013 r. zgłoszonego przez Panią Marię Krzyżowską, działającą z upoważnienia Zarządu Dróg Powiatowych w Bielsku-Białej, ul. T. Regera 81, 43-382 Bielsko-Biała, w sprawie udzielenia pozwolenia wodnoprawnego na przebudowę rowu melioracyjnego pod drogą powiatową nr 1456S, wykonanie wylotów i odprowadzenie do rowu melioracyjnego i kanału Młynówka wód opadowych i roztopowych z przebudowywanego odcinka drogi powiatowej 1456 S w miejscowości Porąbka (ul. Krakowskiej)

STAROSTA ŻYWIECKI

o r z e k a

I. Udzielić Zarządowi Dróg Powiatowych w Bielsku-Białej, ul. T. Regera 81, 43-382 Bielsko-Biała pozwolenia wodnoprawnego na :

1. odprowadzenie do rowu melioracyjnego, biegnącego dz. nr 212/17 w miejscowości Porąbka, wód opadowych i roztopowych w ilości $Q_{\max.} = 39,2 \text{ m}^3/\text{godz.}$; $Q_{\text{śr.}} = 3,92 \text{ m}^3/\text{dobę}$; $Q_{\max.} = 1568 \text{ m}^3/\text{rok}$, spływających z odcinka drogi powiatowej nr 1456S - o powierzchni 0,08 ha i terenów zielonych o powierzchni 0,4 ha,
2. wykonanie na dz. nr 212/17 w miejscowości Porąbka, na rzędnej 289,52 m n.p.m. wylotu o średnicy 500 mm - W2.
Wylot posadowiony zostanie w betonowym murku czołowym i umocniony narzutem kamiennym ułożonym ze spadkiem $i = 1\%$.
Współrzędne geograficzne: N: 49°50'22,35" E: 19° 13'58,59".
3. odprowadzenie do rowu melioracyjnego, w obrębie dz. nr 296/2 w miejscowości Porąbka, wód opadowych i roztopowych w ilości $Q_{\max.} = 48,1 \text{ m}^3/\text{godz.}$; $Q_{\text{śr.}} = 4,81 \text{ m}^3/\text{dobę}$; $Q_{\max.} = 1924 \text{ m}^3/\text{rok}$, spływających z odcinka drogi powiatowej nr 1456S - o powierzchni 0,19 ha i terenów zielonych o powierzchni 0,2 ha,
4. przebudowę rowu odwadniającego na skrzyżowaniu z drogą powiatową 1456S w km 1+851,20 (na dz. nr: 1276, 299/4, 296/2) w miejscowości Porąbka przez wymianę betonowego przepustu na przepust ramowy o parametrach:
 - światło 3,00 x 1,50 m,
 - długość – 18,0 m
 - spadek – $i=0,5 \%$
 - rzędna wlotu – 292,03 m n.p.m.

Wlot i wylot przepustu ubezpieczony zostanie betonowymi skrzydełkami, a w dnie narzutem kamiennym

5. wykonanie na dz. nr 296/2 i dz. nr 299/ 4w miejscowości Porąbka, na rzędnej 292,40 m n.p.m. wylotu o średnicy 315 mm - W3.

Wylot posadowiony zostanie w skrzydle betonowym wylotu przepustu pod drogą powiatową – opisanego w pkt. 4 niniejszej decyzji.

Współrzędne geograficzne: N: 49° 49'59,7" E: 19° 13'53,1".

6. odprowadzenie do kanału Młynówka, biegnącego dz. nr 294/1 w miejscowości Porąbka, wód opadowych i roztopowych w ilości $Q_{\max.} = 307,2 \text{ m}^3/\text{godz.}$; $Q_{\text{śr.}} = 30,72 \text{ m}^3/\text{dobę}$; $Q_{\max.} = 12288 \text{ m}^3/\text{rok}$, spływających z odcinka drogi powiatowej nr 1456S - o powierzchni 1,5 ha i terenów zielonych o powierzchni 0,37 ha,

7. wykonanie na dz. nr 294/1 w miejscowości Porąbka, na rzędnej 293,08 m n.p.m. wylotu o średnicy 500 mm - W4.

Wylot posadowiony zostanie w betonowym murku czołowym, dokowym i umocniony narzutem kamiennym o gr. 30 cm.

Współrzędne geograficzne: N: 49° 49'53,45" E: 19° 13'43,79".

II. Pozwolenia udziela się na następujących warunkach:

1. O terminie rozpoczęcia (z 14 dniowym wyprzedzeniem) i zakończenia robót związanych z wykonaniem wylotów Uprawniony zawiadomi pisemnie Gminę Porąbka i Zarząd Spółki Wodną Młynówki Czanieckiej.

2. Uprawniony dotrzyma wymogi określone przez Spółkę Wodną Młynówki Czanieckiej w piśmie z dn. 03.07.2013 r. i przez Urząd Gminy Porąbka w piśmie z dn. 12.06.2013 r., znak: SGZP-VI.6221.31.2013.

III. Pozwolenia wodnoprawne nie rodzi praw do nieruchomości i urządzeń wodnych, koniecznych do jego realizacji oraz nie narusza praw własności i uprawnień osób trzecich, przysługujących wobec tych nieruchomości i urządzeń.

IV. Pozwolenie, w części dotyczącej odprowadzania wód deszczowych ważne jest do dnia 20 sierpnia 2023 r.

V. Niniejsze pozwolenie nie reguluje obowiązków wynikających z ustawy prawo budowlane.

Uzasadnienie

Postanowieniem z dnia 24.06.2013 r., znak: ZU-431-3-71/13 Dyrektor Regionalnego Zarządu Gospodarki Wodnej w Krakowie wyznaczył Starostę Żywieckiego do prowadzenia sprawy z wniosku Zarządu Dróg Powiatowych w Bielsku-Białej, ul. T. Regera 81, 43-382 Bielsko-Biała, o wydanie pozwolenia wodnoprawnego w związku z inwestycją pn: „Przebudowa drogi powiatowej 1456S w gminie Porąbka – wylot W2-W6”. Wniosek w przedmiotowej sprawie złożyła

43-053 PORĄBKA, ul. Krakowska 3
pow. bielski, woj. śląskie
tel. (033) 827-28-10, 827-28-15
fax (033) 827-28-00
NIP 530-117-44-457, REGON 000550077

IGK III.7012.68.2013

Porąbka dnia 17.07.2013r.

HOREB Pracownia Projektów Drogowych
Maria Krzyżanowska
43-430 Kowale 9

dotyczy: uzgodnienia planu zagospodarowania dla zadania: „Przebudowa drogi powiatowej 1456S w Gminie Porąbka”.

W odpowiedzi na wniosek z dnia 16.07.2013r., w sprawie uzgodnienia planu zagospodarowania dla zadania: „Przebudowa drogi powiatowej 1456S w Gminie Porąbka” informuję, że dokumentację według następujących warunków:

1. Skrzyżowania z drogami gminnymi uzgadnia się bez uwag.
2. Wyraża się zgodę na wejście w teren działek będących własnością Gminy Porąbka (wg załącznika nr 1).
3. Miejsca kolizji z siecią wodociagową należy uzgodnić z AQUA S.A. ul. 1-Maja 23, Bielsko-Biała.
4. Kolizja z siecią kanalizacji sanitarnej występuje w rejonie budynku przy ul. Karpackiej 2 w Czańcu. W trakcie budowy sieć i urządzenia kanalizacyjne należy zabezpieczyć przed uszkodzeniem i zasypaniem. Uszkodzenia naszych urządzeń wynikłe na skutek prowadzonych robót usunięte będą na koszt inwestora.
5. W miejscu projektowanej zatoki autobusowej przy budynku szkoły podstawowej rozważyć możliwość odwodnienia poprzez usytuowanie studzienki deszczowej.

Załączniki:

1. Wniosek
2. Projekt zagospodarowania

Rozdzielnik:

1. Adresat
2. a/a

Z up. Wójta Gminy Porąbka
Sekretarz Gminy
Kazimierz Gałuszka
Kazimierz Gałuszka

DECYZJA Nr 39/2013

Na podstawie art. 104 Kodeksu postępowania administracyjnego (Dz. U. z 2000r. Nr 98, poz. 1071 - tekst jednolity z późn. zm.) oraz art. 88n ust.1 pkt.4 i art. 88n ust.3 ustawy z dnia 18.07.2001 r. - Prawo wodne (Dz. U. z 2012 r. poz. 145 - tekst jednolity, z późn. zm.) po rozpatrzeniu wniosku Pracowni Projektów Drogowych HOREB Maria Krzyżowska, 43-430 Kowale 9 występującej w imieniu Inwestora Zarządu Dróg Powiatowych w Bielsku-Białej, 43-382 Bielsko-Biała ul. Tadeusza Regera 81 w sprawie odstąpienia od zakazu wykonywania robót i obiektów budowlanych w odległości mniejszej niż 50 m od stopy wałów przeciwpowodziowych rzeki Soły i ciekłu Domaczki dla inwestycji przebudowy drogi powiatowej nr 1456S w gminie Porąbka

ORZEKAM

zwoľnić Zarząd Dróg Powiatowych w Bielsku-Białej, 43-382 Bielsko-Biała ul. Tadeusza Regera 81 z zakazu wykonania robót i obiektów budowlanych w odległości mniejszej niż 50 m od stopy wałów przeciwpowodziowych rzeki Soły i ciekłu Domaczki dla inwestycji przebudowy drogi powiatowej nr 1456S w gminie Porąbka z zachowaniem następujących warunków:

1. Wykonywane prace nie naruszają szczelności oraz stabilności wałów przeciwpowodziowych rzeki Soły i ciekłu Domaczki.
2. Wszelkie prace w obrębie wałów przeciwpowodziowych należy prowadzić ze szczególną ostrożnością, przy niskich stanach wód w cieklu i rzece, pod nadzorem przedstawiciela administratora wału rzeki Soły i wału ciekłu Domaczki tj. Śląskiego Zarządu Melioracji i Urządzeń Wodnych w Katowicach Oddział Bielsko-Biała z siedzibą w Żywcu.
3. Prace wykonywać zgodnie z warunkami podanymi w opinii hydrogeologicznej i dokumentacją załączoną do wniosku.
4. O terminie rozpoczęcia i zakończenia robót należy powiadomić administratora wałów przeciwpowodziowych z siedmiodniowym wyprzedzeniem.
5. Po zakończeniu inwestycji teren należy uporządkować i przywrócić do stanu pierwotnego.
6. Organ wydający decyzję oraz administrator wałów przeciwpowodziowych rzeki Soły i ciekłu Domaczki nie będą ponosić odpowiedzialności za ewentualne szkody i straty spowodowane przez wysokie stany wód w cieklu i rzece, ewentualne przelanie się przez wały, a także w przypadku katastrofy budowlanej (przerwanie wałów).

UZASADNIENIE

HOREB Pracownia Projektów Drogowych Maria Krzyżowska, 43-430 Kowale 9 występująca w imieniu Inwestora Zarządu Dróg Powiatowych w Bielsku-Białej, 43-382 Bielsko-Biała ul. Tadeusza Regera 81 zwróciła się wnioskiem z dnia 2.06.2013r. w sprawie zwolnienia z zakazu wykonywania robót i obiektów

budowlanych w odległości mniejszej niż 50 m od stopy wałów przeciwpowodziowych rzeki Soły i cieku Domaczki w związku z planowaną inwestycją przebudowy drogi powiatowej nr 1456S w gminie Porąbka. Wniosek uzupełniono o opinię hydrogeologiczną dot. wpływu projektowanych robót na szczelność i stabilność wałów przeciwpowodziowych rzeki Soły i cieku Domaczki w dniu 3.07.2013r.

Wykonanie prac objętych zakresem przedmiotowego wniosku wymaga uzyskania w drodze decyzji, zwolnienia od zakazów, o których mowa w art. 88n ust.1 cytowanej wyżej ustawy – Prawo wodne. Zgodnie z art. 88n ust. 3 ustawy Prawo wodne właściwym do wydania niniejszej decyzji jest Marszałek Województwa Śląskiego.

Decyzję niniejszą wydaje się w oparciu o pozytywne uzgodnienie wydane przez administratora wałów przeciwpowodziowych rzeki Soły i cieku Domaczki tj. Śląski Zarząd Melioracji i Urządzeń Wodnych Oddział Bielsko-Biała z siedzibą w Żywcu oraz opinię hydrogeologiczną określającą wpływ planowanych robót na szczelność i stabilność wałów przeciwpowodziowych opracowaną przez GEOLOGIA Jolanta Michoń, 43-340 Kozy ul. Modrzewiowa 53.

Zgodnie z art.107 § 4 Kodeksu postępowania administracyjnego (Dz. U. z 2000r. Nr 98 poz. 1071 - tekst jednolity z późn. zm.) odstąpiono od szczegółowego uzasadnienia decyzji, gdyż uwzględnia ona w całości żądania strony.

Reasumując, należało orzec jak w sentencji.

POUCZENIE

Od niniejszej decyzji służy prawo wniesienia odwołania do Samorządowego Kolegium Odwoławczego w Katowicach, za pośrednictwem Marszałka Województwa Śląskiego reprezentowanego przez Dyrektora Śląskiego Zarządu Melioracji i Urządzeń Wodnych w Katowicach ul. Sokolska 65, 40-087 Katowice, w terminie 14 dni od daty jej otrzymania.



Z up. Marszałka Województwa Śląskiego
Mariusz Olszówka
Z-ca Dyrektora ds. Administracji
i Zamówień Publicznych
Śląskiego Zarządu Melioracji i Urządzeń Wodnych
w Katowicach

Decyzja niniejsza uprawomocniła się
w dniu 24.07.2013r.

i podlega wykonaniu
Katowice, dnia 31.07.2013r.

Otrzymują:

1.HOREB Pracownia Projektów Drogowych
Maria Krzyżowska
43-430 Kowale 9

Kopia:

1.ŚZMiUW w Katowicach Oddział w Bielsku-Białej
2. DM aa.

Specjalista
ds. administracyjno-prawnych
Tomasz Huras



PGNiG SPV 4 sp. z o.o.
Oddział w Zabrze
ul. Szczęść Boże 11, 41-800 Zabrze
tel. 032 398 50 00, faks 032 271 78 01

Wydział Obsługi Sieci Wysokoprężnej

tel. 32 398 49 11
faks 32 398 55 34

HOREB
Pracownia Projektów Drogowych
Maria Krzyżowska
43-430 Kowale 9

Wasz znak:
Nasz znak: CTES/L-432-339/13

Zabrze, 1.08.2013

Dot.: przebudowy drogi powiatowej 1456S w Gminie Porąbka.

W odpowiedzi na Wasze pismo z dnia 30.06.2013r. (data wpływu 30.07.2013r)
w sprawie jak w tytule informujemy, iż na przedstawionym planie potwierdzamy
przebieg czynnej sieci gazowej **wysokiego ciśnienia DN 150 CN 2,5 MPa, średniego
i niskiego ciśnienia** (naniesiono orientacyjnie, PE).

Przy pracach projektowych w obrębie w/w gazociągów należy uwzględnić
następujące odległości:

- poziome zgodnie z:
Dz. U. Nr 139 poz. 686 z dnia 7 grudnia 1995 r.;
- pionowe zgodnie z **PN-91/M-34501.**

Wszelkie miejsca kolizji projektowanej inwestycji z naszymi urządzeniami
zabezpieczyć zgodnie z PN-91/M-34501.

Do przedstawionej przebudowy drogi wnosimy następujące uwagi :


- miejsca skrzyżowania : przebudowy drogi, kanalizacji deszczowej, kabla energetycznego z istniejącymi gazociągami należy zabezpieczyć zgodnie z PN-91/M-34501;
- w przebiegu równoległym zachować minimalną odległość poziomą wg obowiązujących przepisów, a także zachować normatywne odległości dla studzienek kanalizacyjnych;
- w miejscach skrzyżowania dróg i chodników z istniejącymi gazociągami nie będą przeprowadzane żadne prace poniżej tych gazociągów oraz nie wystąpi zmniejszenie ich przykrycia;
- w przypadku głębokich wykopów (poniżej naszego uzbrojenia) gazociągi zabezpieczyć przed uszkodzeniem i zerwaniem przez podwieszenie na belkach;
- wykopy w pobliżu naszych urządzeń prowadzić ręcznie, a w przypadku ich odkrycia fakt ten zgłosić, celem dokonania oględzin oraz ustalenia prac związanych z zabezpieczeniem jego stanu technicznego;

- przed zasypaniem odkrytego gazociągu należy uzyskać pozytywną opinię od naszego przedstawiciela na temat izolacji, sposobu zabezpieczenia;
- prace prowadzone w pobliżu gazociągów średniego i niskiego ciśnienia prowadzić na podstawie projektu zabezpieczenia;
- wykonane skrzyżowania podlegają odbiorowi robót zanikowych przez przedstawiciela RG Kęty. Protokół z odbioru należy dołączyć do zawiadomienia o zakończeniu budowy;
- przed przystąpieniem do robót powiadomić o terminie rozpoczęcia prac;
- uszkodzenia naszej sieci wynikłe na skutek prowadzonych robót usunięte będą na koszt wykonawcy tych robót.

W celu wytyczenia gazociągu wysokiego ciśnienia należy skontaktować się z mistrzem naszego Wydziału Panem Andrzejem Pidło (tel. kom. 665-553-946).

Przy prowadzeniu robót w pobliżu naszych urządzeń inwestor winien skontaktować się z Rozdzielnią Gazu w Kętach ul. Krakowska 27 (tel. 33/845-03-98) i Wydziałem Obsługi Sieci Wysokoprężnej, Zabrze ul. Mikulczycka 5 (tel. 32/398-49-11), celem ustalenia nadzoru nad w/w robotami. Nadzór wykonywany jest odpłatnie, na który inwestor powinien przesłać zlecenie z podanymi warunkami płatności, podając datę i znak uzgodnienia.

Uzgodnienie ważne jest przez okres 2 lat od daty wystawienia niniejszego pisma.


 Z poważaniem
 Wydział Obsługi Sieci Wysokoprężnej
 Stefan Macha

Załączniki: 3 plany.

Kopia:

- RG Kęty;
- a/a CTES.



DYREKTOR REGIONALNEGO ZARZĄDU GOSPODARKI WODNEJ W KRAKOWIE

OKI-kk-770-337/13

Kraków, 11 LIP. 2013

DECYZJA

Na podstawie art. 88 L ust. 2, w związku z art. 9 ust. 1 pkt 6Cpkt c ustawy z dnia 18 lipca 2001 roku Prawo wodne (Dz. U. z 2012 r., poz. 145 z późniejszymi zmianami) oraz art. 104 k.p.a. – po rozpatrzeniu Pani Marii Krzyżowskiej, działającej w imieniu inwestora – Zarządu Dróg Powiatowych w Bielsku Białej pismo z dnia 14.06.2013 r. o wydanie decyzji zwalniającej z zakazu wykonywania urządzeń wodnych, wznoszenia innych obiektów budowlanych, zmiany ukształtowania terenu, składowania materiałów oraz wykonywania innych robót, z wyjątkiem robót związanych z regulacją lub utrzymywaniem wód, a także utrzymywaniem lub odbudową, rozbudową lub przebudową wałów przeciwpowodziowych wraz z obiektami związanymi z nimi funkcjonalnie, na obszarach szczególnego zagrożenia powodzią dla inwestycji polegającej na **wykonaniu wylotu kanalizacji deszczowej do potoku Domaczka**, który planowany jest w miejscowości Porąbka na obszarach szczególnego zagrożenia powodzią tj. w prawym międzywalu rzeki Soła,

orzekam:

- I. Zwolnić Zarząd Dróg Powiatowych w Bielsku Białej, z zakazów wynikających z art. 88 L ust. 1 pkt 1 i 3 Prawa wodnego, dla wykonania inwestycji j.w. w przedmiocie:
1. Rozbiórki ubezpieczenia skarpy potoku Domaczka.
 2. Wykonania wykopu pod konstrukcję wylotu.
 3. Wykonania betonowego wylotu o konstrukcji dokowej.
 4. Odtworzenia ubezpieczenia skarpy.
 5. Montażu klapy zwrotnej
 6. Poruszania się ciężkiego sprzętu dla wykonania powyższych prac (koparka, zagęszczarka gruntu, samochód ciężarowy, itp)

UZASADNIENIE

Pani Maria Krzyżowska, działającej w imieniu inwestora – Zarządu Dróg Powiatowych w Bielsku Białej wystąpiła z wnioskiem o zwolnienie z zakazów wynikających z art. 88 L ust. 1 pkt 1 i 3 Prawa wodnego w celu wykonania wylotu wód opadowych pochodzących z modernizowanego odwodnienia drogi, zlokalizowanej na prawym brzegu rzeki Soła.

W toku prowadzonego postępowania stwierdzono, iż:

- w obszarze szczególnego zagrożenia powodzią znajdować się będzie tylko wylot odprowadzający wody opadowe z drogi i chodnika,
- zaproponowana konstrukcja wylotu została pozytywnie zaopiniowana przez administratora potoku Domaczka tj. Śląski Zarząd Melioracji i Urządzeń Wodnych w Katowicach.
- W celu uniknięcia podtopienia drogi i terenów zawala przez wody powodziowe Soły zastosowano klapę zwrotną.

W świetle przedłożonych materiałów oraz mając na uwadze, że przedmiotowa inwestycja nie utrudni ochrony przed powodzią przychyłono się do wniosku.

Na etapie wydawania przedmiotowej decyzji nie były rozważane aspekty środowiskowe, w tym możliwość nie osiągnięcia celów środowiskowych oraz dobrego stanu wód.

Niniejsza decyzja nie uprawnia do wykonywania robót wymienionych w pkt. I, objętych zwolnieniem z zakazów. Wnioskodawca winien w tym zakresie uzyskać stosowne pozwolenie wodnoprawne wydane przez właściwy organ administracji w przedmiocie określonym niniejszą decyzją Dyrektora Regionalnego Zarządu Gospodarki Wodnej w Krakowie. Decyzja wygasa, jeżeli w terminie dwóch lat od dnia, w którym stała się ostateczna, nie uzyskano pozwolenia wodnoprawnego.

Decyzja nie zwalnia także z obowiązku uzyskania innych stosownych decyzji, zezwoleń, uzgodnień i opinii wymaganych odrębnymi przepisami.

Zwolnienie z zakazów jw. nie jest jednoznaczne z wydaniem zgody na dysponowanie gruntem niezbędnym do realizacji inwestycji.

Inwestor lub wykonawca dla zapewnienia właściwego wykonania robót wymienionych w pkt I, winien:

- prowadzić prace poza okresem zagrożenia powodziowego.
- zorganizować bezpośrednią łączność z Instytutem Meteorologii i Gospodarki Wodnej Oddział w Krakowie w celu pozyskiwania bieżących informacji dotyczącej sytuacji hydro-meteorologicznej.
- zorganizować bezpośrednią łączność z obsługą zapory Czaniec w celu pozyskiwania bieżących informacji dotyczącej zrzutu wody ze zbiornika.
- opracować *Plan ochrony przeciwpowodziowej na czas trwania robót budowlanych* – określający zależność pomiędzy czasem rozpoczęcia ewakuacji sprzętu budowlanego, a wystąpieniem określonych stanów na rzece Soła, oraz uwzględniającego prognozę hydrologiczną IMGW O/Kraków. Powyższy plan winien być uzgodniony ze Starostwem Powiatowym w Bielsku Białej.
- przygotować materiały i środki do zabezpieczenia naruszonego wału przeciwpowodziowego w przypadku wystąpienia wezbrania na rzece Soła.
- w przypadku konieczności podjęcia działań mających na celu zabezpieczenie rozkopu prace prowadzić w porozumieniu z służbami kryzysowymi i SZMiUW w Katowicach.
- w przypadku wystąpienia ewentualnych szkód, wynikłych na skutek wykonywanych robót ponieść koszty ich usunięcia,
- uporządkować teren robót po zakończeniu prac.

POUCZENIE

Od decyzji niniejszej przysługuje odwołanie do Prezesa Krajowego Zarządu Gospodarki Wodnej, 00-844 Warszawa, ul. Grzybowska 80/82 w terminie 14 dni od daty jej otrzymania, za pośrednictwem Dyrektora Regionalnego Zarządu Gospodarki Wodnej w Krakowie, 31-109 Kraków, ul. J. Piłsudskiego 22. (art.127 § 1 i 2 oraz art. 129 § 1 i 2 k.p.a.)



DYREKTOR
[Signature]
mgr inż. Joanna Ślusarczyk

Wobec niezaskarżenia niniejszej decyzji
(początku) w czasie i trybie ustawowo
przewidzianym – stała(o) się ona(o)
ostateczna(e) i prawomocna(e) z dniem
29.07.2013.

..... I podlega wykonaniu.

Kraków, dnia 31.07.2013

[Signature]

Otrzymują:

1. Maria Krzyżowska Pracownia Projektów Drogowych HOREB 43-430 Kowale 9
2. Śląski Zarząd Melioracji i Urządzeń Wodnych 40-087 Katowice ul. Sokolska 65

Do wiadomości:

3. Zarząd Zlewni Soły i Skawy z siedzibą w Żywcu, 34-300 Żywiec ul. Bracka 30
4. RZGW OKI a/a



PionTechnicznej Obsługi Klienta
Domena Hurt
Ewidencja i Rozwój Sieci TOK
Wydział Ewidencji i Zarządzania Danymi o Infrastrukturze Katowice
ul. Ordona 13, 40-163 Katowice
tel.: 33 811 21 13; 32 233 45 87 fax.: 32 204 01 01
www.hurt-tp.pl

HOREB
Pracownia Projektów Drogowych
Maria Krzyżowska
ul.
43-430 Kowale 9

Bielsko-Biała, 16 lipiec 2013 r.

Numer pisma: TOTDAA/WT.211.3151/114276/13

Temat: Przebudowa drogi powiatowej 1456S w gminie Porąbka ul Karpacka i Krakowska.

Szanowni Państwo,

W związku z przedłożonym do uzgodnień przez Państwo projektu „Przebudowy drogi powiatowej 1456S w gminie Porąbka ul Karpacka i Krakowska.”, Wydział Ewidencji i Zarządzania Danymi o Infrastrukturze w Katowicach informuje, że w projektowanym obszarze istnieją urządzenia telekomunikacyjne naszej własności:

- kable ziemne teletechniczne,
- kanalizacja teletechniczna
- kable napowietrzne na podbudowie słupowej.

Przebieg trasowy tych urządzeń wysowano orientacyjnie na plan sytuacyjny kolorem pomarańczowym.

W związku z tym, że prace ziemne będą prowadzone w pobliżu i na naszych urządzeniach, podajemy warunki prowadzenia robót w pobliżu urządzeń teletechnicznych:

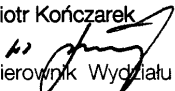
1. Należy powiadomić tutejszy Wydział Ewidencji i Zarządzania Danymi o Infrastrukturze w Katowicach, z minimum 2 – tygodniowym wyprzedzeniem o terminie rozpoczęcia prac w celu przekazania placu budowy.
2. Nadzór (płatny) nad pracami związanymi z przebudową urządzeń telekomunikacyjnych innych niż linie światłowodowe należy zlecić upoważnionej przez nas w tym celu firmie, którą podamy na przekazaniu placu budowy
3. W zleceniu prosimy o podanie następujących informacji:
 - pełna nazwa (adres, NIP) płatnika faktury za nadzory,
 - nazwa wykonawcy, imię i nazwisko kierownika robót (kontakt telefoniczny),
 - numer uzgodnienia branżowego dokonanego z TP,
 - wskazanie osób upoważnionych do potwierdzenia pobytu na budowie przedstawiciela firmy nadzorującej.
4. W przypadku braku zlecenia, nadzory nie będą pełnione.
5. Wszelkie roboty zanikowe w miejscach zbliżeń i skrzyżowań z urządzeniami telekomunikacyjnymi naszej własności podlegają odbiorowi przez wyznaczoną w tym celu osobę.
6. Wszelkie prace wykonywać zgodnie z obowiązującymi normami i przepisami (w tym Telekomunikacji Polskiej)
7. Wykopy w pobliżu naszych urządzeń podziemnych prowadzić ręcznie po uprzednim wykonaniu przekopów kontrolnych, z zachowaniem szczególnej ostrożności (zabrania się prowadzenia robót sprzętem mechanicznym w odległości mniejszej niż 2 metry od zlokalizowanych uprzednio przekopem kontrolnym urządzeń teletechnicznych), w przypadku ich odkrycia fakt ten zgłosić prowadzącemu nadzór.
8. W przypadku uszkodzenia naszych urządzeń obciążymy Inwestora kosztami awarii i poniesionymi stratami eksploatacyjnymi,

-
9. Na urządzeniach teletechnicznych podziemnych należy zabudować rury ochronne dwudzielne celem zabezpieczenia przed zagnieceniem.
 10. Inwestor zobowiązany jest do udostępnienia terenu w razie awarii lub modernizacji sieci
 11. Zabrania się zmniejszenia wysokości posadowienia naszych urządzeń teletechnicznych w związku z planowaną inwestycją (w razie konieczności wystąpić o warunki techniczne na przebudowę kolidujących odcinków urządzeń teletechnicznych podziemnych)
 12. Strop studni na drodze manewrowej należy wymienić na typu ciężkiego.
 13. W razie kolizji z linią słupową napowietrzną należy w/w/ linię przebudować kosztem i staraniem Inwestora.
 14. Całość prac związanych z zabezpieczeniem i przebudową urządzeń telekomunikacyjnych łącznie z dokumentacją projektową ponosi Inwestor.
 15. Niniejsze uzgodnienie traci ważność po upływie 12 miesięcy od daty wystawienia i nie rodzi zobowiązań wobec TP

Powyższe informacje służy do celów projektowych i nie tworzy żadnych zobowiązań, ani nie może być podstawą roszczeń finansowych wobec Telekomunikacji Polskiej.

Z poważaniem

Piotr Kończarek


Kierownik Wydziału Ewidencji
i Zarządzania Danymi o Infrastrukturze Katowice

Wójt Gminy Porąbka

43-353 PORĄBKA, ul. Krakowska 3

pow. bielski, woj. śląskie

tel (033) 827-28-10, 827-28-15

fax (033) 827-28-80
znak sprawy SGZP-V.6131.99.2013r.

Porąbka, 24.07.2013r.

DECYZJA

Na podstawie art.104. Kodeksu Postępowania Administracyjnego – ustawa z dnia 14 czerwca 1960r. (tekst jednolity Dz. U. Nr 98 poz. 1071 z 2000r. ze zmianami), art. 83 ust. 1 art. 86 ust.1 pkt. 4,6 ustawy z dnia 16 kwietnia 2004r. o ochronie przyrody (tekst jednolity Dz. U. Nr 151 poz.1220 z 2009r. ze zmianami), Rozporządzenia Ministra Środowiska z dnia 13.10.2004r. w sprawie opłat dla poszczególnych rodzajów i gatunków drzew (Dz. U. z 2004r. Nr 228 poz. 2306) oraz Obwieszczenia Ministra Środowiska z dnia 25 września 2012r. w sprawie stawek opłat za usunięcie drzew i krzewów oraz kar za zniszczenie zieleni na rok 2013 (M. P Nr 0 poz. 747 z 2012r.), po rozpatrzeniu wniosku **Zarządu Dróg Powiatowych w Bielsku- Białej ul. Regera 81** zgodnie z udzielonym pełnomocnictwem dla P. Marii Krzyżowska HOREB Pracownia Projektów Drogowych Kowale 9.

o r z e k a m

1. zezwolić wnioskodawcy na wycięcie drzew wg załączonego wykazu.
2. w okresie od 1 kwietnia do 15 października odstąpić od usuwania drzew w przypadku stwierdzenia bytowania i lęgów ptaków.
3. usunięcie drzew wykonać w terminie do 31 grudnia 2014r.

u z a s a d n i e

Wnioskiem o wydanie zezwolenia na usunięcie drzew wg. załączonego wykazu wystąpił Zarząd Dróg Powiatowych w Bielsku- Białej ul. Regera 81 zgodnie z udzielonym pełnomocnictwem dla Pani Marii Krzyżowska- HOREB Pracownia Projektów Drogowych Kowale 9. Przeznaczone do wycinki drzewa rosną w pasie drogi powiatowej nr 1456S Porąbka - Czaniec i kolidują z przebudową tej drogi. Ponadto wiele drzew posiada posusz w koronie są pochylone i stwarzają zagrożenie dla ludzi i ruchu drogowego. Zgodnie z art. 86 ust.1 pkt.4,6 ustawy z dnia 16 kwietnia 2004r. o ochronie przyrody (Dz. U. Nr 92 poz. 880) **nie pobiera się opłat za usunięcie drzew**, które zagrażają bezpieczeństwu ludzi lub mienia w istniejących obiektach budowlanych i w związku z przebudową dróg publicznych.

Biorąc pod uwagę powyższe orzeczono jak w sentencji.

Od niniejszej decyzji służy stronie prawo wniesienia odwołania do Samorządowego Kolegium Odwoławczego w Bielsku-Białej, za pośrednictwem Wójta Gminy Porąbka w terminie 14 dni od daty otrzymania decyzji.

Decyzja na podstawie art.7 pkt. 3 ustawy z dnia 16.11.2006r o opłacie skarbowej (Dz. U. Nr. 225 poz.1635 z zm.) jest zwolniona z opłaty skarbowej.

Otrzymują:

1. Adresat
2. Maria Krzyżowska
3. A/a

WÓJT
Czesław Bułtka



TT/UL/01340/2013

Bielsko-Biała dnia 26.08.2013r.



PRZEDSIĘBIORSTWO
FAIR PLAY
2012

HOREB
43-430 Kowale 9

Dotyczy: uzgodnienia lokalizacji remontu ul. Krakowskiej w Porąbce.



AB 610
Akredytacja
Laboratorium
Badawczego
PN-EN ISO/IEC
17025:2005



POLSKA NAGRODA
JAKOŚCI
2008
LAUREAT
w kategorii
DUŻE ORGANIZACJE
PRODUKCYJNE
I USŁUGOWE



W odpowiedzi na Państwa pismo z dnia 18.07.2013r. uprzejmie informujemy, iż lokalizację inwestycji jak w temacie uzgadniamy na następujących warunkach:

1. Należy zachować min. 1.4m przykrycie istniejącej sieci wodociągowej.
2. Istniejące skrzynki zasuwowe oraz hydrantowe należy dopasować do projektowanej niwelety terenu.
3. Należy zachować min. odległość poziomą 1,2m oraz pionową 0,2m skrajni projektowanej kanalizacji deszczowej od skrajni istniejącej sieci wodociągowej.
4. Elementy konstrukcyjne projektowanych przepustów nie mogą obciążać istniejącej sieci wodociągowej.
5. W przypadku odkrycia niezainwentaryzowanych urządzeń wodociagowych należy natychmiast zawiadomić naszą Spółkę celem dokonania dalszych ustaleń.
6. W trakcie budowy sieć wodociagową wraz z urządzeniami należy zabezpieczyć przed uszkodzeniem i zasypaniem.
7. W miejscu zbliżeń do sieci wodociagowej roboty ziemne wykonać ręcznie.
8. Odkryte przewody sieci wodociagowej można zasypać dopiero po pisemnym zezwoleniu przez upoważnionego pracownika naszej Spółki.
9. Uszkodzenia naszych urządzeń wynikłe na skutek prowadzonych robót usunięte będą na koszt inwestora budowy.
10. Należy poinformować naszą Spółkę z dwu tygodniowym wyprzedzeniem przed przystąpieniem do prac budowlanych podając nazwę wykonawcy oraz kierownika budowy.
11. Niniejsze uzgodnienie obowiązuje 2 lata od daty jego wydania.

Z poważaniem

Z-ca Kierownika
Działu Technicznego

mgr inż. *Magdalena Rytko*

Załącznik: Plan zagosp. terenu (3 egz.)

Adam Harańczyk
d/s Technicznych

Strona 1/1

Adres do korespondencji:
TAURON Dystrybucja S.A.
Oddział w Bielsku-Białej Rejon Dystrybucji Kęty
ul. Mickiewicza 13, 32-650 Kęty
tel.: 33 847 56 00
fax: 33 847 57 02
e-mail: kety.rd@tauron-dystrybucja.pl



Kęty dn. 17.07.2013r.

O6/RD5/ZS/MK/U-535/2013-07-10/0001036
1000537413

HOREB
Pracownia Projektów Drogowych
Maria Krzyżowska

43- 430 Kowale 9

Dotyczy: uzgodnienia projektu zagospodarowania terenu inwestycji : „ Przebudowa drogi powiatowej 145S w Gminie Porąbka”

W odpowiedzi na pismo z datą wpływu do TAURON Dystrybucja S.A. RD Kęty dn. 09.07.2013r informujemy, że projekt zagospodarowania terenu jw. uzgadniamy z następującymi uwagami :

1. Na przesłanych rysunkach planu zagospodarowania wkreślono orientacyjnie, grubszymi czerwonymi liniami ciągłymi istniejące linie elektroenergetyczne napowietrzne niskiego napięcia (0,4kV) i średniego napięcia (15kV i 30kV) natomiast grubszymi czerwonymi liniami przerywanymi istniejące kable elektroenergetyczne ziemne niskiego napięcia (0,4kV).
2. Projektowaną przebudowę drogi powiatowej wykonać bez zmiany jej wysokości.
3. Co najmniej na 2 tygodnie przed rozpoczęciem prac wykonawca winien zwrócić się do TAURON Dystrybucja S.A. Rejon Dystrybucji Kęty o nadzór techniczny.
4. W celu ustalenia faktycznej trasy kabli elektroenergetycznych wykonać wykopy kontrolne.
5. W miejscach skrzyżowań projektowanego kolektora kanalizacji deszczowej i projektowanego kabla nN oświetlenia ulicznego z istniejącymi kablami nN należy na te kable założyć rury ochronne - dwudzielne $\Phi 110$ PCV tak ,aby ich końce wystawały na odległość min.0,5m poza obrysy obiektów.
6. W przypadku braku rur ochronnych przy skrzyżowaniach kabli nn z z wjazdami należy również na te kable założyć rury ochronne jw.
7. Zachować minimalną odległość pionową 25cm + średnica rurociągu pomiędzy projektowanym kolektorem kanalizacji deszczowej a kablami nN , minimalną odległość pionową 15cm pomiędzy projektowanym kablem nN oświetlenia ulicznego a kablami nN oraz minimalną odległość poziomą 1m od kolektora kanalizacji deszczowej do nóg słupów linii elektroenergetycznej.
8. Słup linii napowietrznej nN kolidujący z projektowaną inwestycją (oznaczony na przesłanym rysunku 1.3) należy przebudować zgodnie z warunkami przebudowy znak: TD/O6/RD5/MG2/Pr-62/2013-06-28/0001330.
9. Wysepkę wokół przebudowywanego słupa należy wykonać z elementów rozbielalnych i odgradzić ją od jezdni krawężnikiem.
10. Roboty ziemne w pobliżu kabli elektroenergetycznych wykonywać sprzętem ręcznym (przy wyłączonych kablach spod napięcia) pod nadzorem TAURON Dystrybucja S.A. Rejon Dystrybucji Kęty i z jego upoważnionym pracownikiem przed zasypaniem kabli spisać protokół robót zanikowych.

-verte-

TAURON Dystrybucja S.A.
Oddział w Bielsku-Białej
ul. Batorego 17a, 43-300 Bielsko-Biała
tel.: 33 813 10 00, 33 498 10 00
fax: 33 813 10 63, 33 498 10 63
e-mail: bielskobiala@tauron-dystrybucja.pl

TAURON Dystrybucja S.A.
ul. Jasnogórska 11, 31-358 Kraków
Sąd Rejonowy dla Krakowa - Śródmieście
XI Wydział Gospodarczy Krajowego Rejestru Sądowego
KRS: 0000073321, NIP: 6110202860, REGON: 230179216
Kapitał zakładowy (wpłacony): 512 134 017,66 zł

www.tauron-dystrybucja.pl

11. Warunki prowadzenia prac przy budowie i eksploatacji obiektu są określone w Rozporządzeniu Ministra Infrastruktury z dnia 06.02.2003 r. (w sprawie bezpieczeństwa i higieny pracy podczas wykonywania robót budowlanych).
12. Roboty wykonywać zgodnie z normami: N SEP-E-004 , N SEP-E-003 ,PN-E-05100-1 oraz w taki sposób, aby nie naruszyć posadowień słupów elektroenergetycznych.
13. Projektowaną przebudowę drogi powiatowej krzyżuje również linia napowietrzna wysokiego napięcia 220kV własności Polskich Sieci Elektroenergetycznych S.A.

W załączeniu przesyłamy 3 plany.
Uzgodnienie jest ważne 2 lata.

K/o:

1 x RD5/ZS a/a
1 x ZW Kęty

TAURON Dystrybucja S.A.
Oddział w Białymstoku-Białe RD Kęty
Kierownik Wydziału Zarządzania Siecią

Maciej Kwadrans



Wojewódzki Urząd Ochrony Zabytków w Katowicach
Delegatura w Bielsku-Białej
43-300 Bielsko-Biała, ul. Powstańców Śląskich 6
☎ 33 812 37 74 www.wkz.katowice.pl

Bielsko-Biała,

03.07.2013

B-AR.5183.19.2013.JM
RPW/9252/2013

Maria Krzyżanowska
HOREB Pracownia Projektów Drogowych
43-430 Skoczów, Kowale 9

Wojewódzki Urząd Ochrony Zabytków Delegatura w Bielsku-Białej w odpowiedzi na pismo z dnia 14.06.2013 r. (zarejestrowane dnia 25.06.2013 r.) po analizie dołączonej do wniosku dokumentacji informuje, że planowana inwestycja pn.: „Przebudowa drogi powiatowej 1456S w Gminie Porąbka”, polegająca na wymianie nawierzchni jezdni i chodników wraz z podbudową oraz budowa kanalizacji deszczowej, nie narusza zasad ochrony obiektów i obszarów chronionych w myśl art. 7 Ustawy o ochronie zabytków i opiece nad zabytkami z dnia 23 lipca 2003 r. (Dz. U. z 2003 r. Nr 162, poz. 1568).

W związku z powyższym, po zapoznaniu się z przedłożonym materiałem dotyczącym przedmiotowej inwestycji, tut. Urząd nie wnosi żadnych uwag.

Z up.
ŚLĄSKIEGO WOJEWÓDZKIEGO
KONSERWATORA ZABYTKÓW
Starzy Inżynier
mgr Marianna Godek

Otrzymuje:

1. Adresat
2. WUOZ BB a/a

Adres do korespondencji:
TAURON Dystrybucja S.A.
Oddział w Bielsku-Białej Rejon Dystrybucji Kęty
ul. Mickiewicza 13, 32-650 Kęty
tel.: 33 847 56 00
fax: 33 847 57 02
e-mail: kety.rd@tauron-dystrybucja.pl



Kęty dn. 14.08.2013 roku

Urząd Gminy Porąbka

1000146441

Nasz znak:
TD/O6/RD5/ZS/DM/DT321/2013-08-05/0001634
1000145972
2013-08-20/00000032

ul. Krakowska 3
43-353 PORĄBKA



Dotyczy: sprawdzenia - uzgodnienia dokumentacji projektowej rozbudowy oświetlenia ulicznego przy ul. Krakowskiej i Karpackiej w Czańcu dla zadania „Przebudowa drogi powiatowej 1456S w Gminie Porąbka”

W odpowiedzi na pismo z dnia 05.08.2013 roku, data wpływu do TAURON Dystrybucja S.A. 05.08.2013 roku w sprawie uzgodnienia dokumentacji projektowej uprzejmie informujemy, że dokumentację projektową sprawdziliśmy zgodnie z warunkami przyłączenia nr WP/071653/2013/O06R05 z dnia 2013-07-02, WP/071634/2013/O06R05 z dnia 2013-07-03, WP/071647/2013/O06R05 z dnia 2013-07-03, WP/071644/2013/O06R05 z dnia 2013-07-02.

Do dokumentacji wnosimy następujące uwagi.

- Wszystkie elementy nowego oświetlenia (oprawy, przewody) będące własnością Gminy, zabudowane na konstrukcjach wsporczych (słupach, wysięgnikach, stacji transformatorowej) będących własnością TAURON Dystrybucja S.A. należy oznakować oznacznik mocowany za pomocą opaski z tworzywa odpornego UV. Pole opisowe oznacznika o wymiarach około 40x70 – biały prostokąt bez opisu.
- załączone zgody właścicieli nieruchomości są bezpodstawne – Inwestorem (właścicielem) projektowanych urządzeń jest Gmina

Niniejsze uzgodnienie nie skutkuje powstaniem żadnych zobowiązań TAURON Dystrybucja S.A. wobec Gminy, a warunkiem rozpoczęcia procesu przyłączeniowego jest zawarcie umowy o przyłączenie dla wszystkich w/w warunków przyłączenia.

Jednocześnie informujemy, że uzgodnienie ważne jest do 02.07.2015r.

Z poważaniem

Załącznik:
Załącznik Nr 1 – dokumentacja projektowa
K/o:
1 x ZS a/a

TAURON Dystrybucja S.A.
Oddział w Bielsku-Białej RD Kęty
Dyrektor Rejonu

Krzysztof Kapler

TAURON Dystrybucja S.A.
Oddział w Bielsku-Białej
ul. Batorego 17a, 43-300 Bielsko-Biała
tel.: 33 813 10 00, 33 498 10 00
fax: 33 813 10 63, 33 498 10 63
e-mail: bielskobiala@tauron-dystrybucja.pl

TAURON Dystrybucja S.A.
ul. Zawila 65 L, 30-390 Kraków
Sąd Rejonowy dla Krakowa - Śródmieścia
XI Wydział Gospodarczy Krajowego Rejestru Sądowego
KRS: 0000073321, NIP: 6110202860, REGON: 230179216
Kapitał zakładowy (wpłacony): 256 067 008,83 zł

www.tauron-dystrybucja.pl

DECYZJA

o środowiskowych uwarunkowaniach

Na podstawie art.71 ust.1, ust. 2 pkt 2, art.75 ust. 1 pkt 4, art. 84, art.85 ust. 2 pkt 2 ustawy z dnia 3 października 2008 r. o udostępnianiu informacji o środowisku i jego ochronie, udziale społeczeństwa w ochronie środowiska oraz o ocenach oddziaływania na środowisko (Dz.U. Nr 199 z 2008 r., poz.1227ze zm.), art.104 ustawy z dnia 14 czerwca 1960 r. Kodeks postępowania administracyjnego (Dz.U. z 2000 r. Nr 98, poz. 1071 z późn.zm.), w związku z § 3,ust.1 pkt 60 rozporządzenia Rady Ministrów z dnia 9 listopada 2010 r. w sprawie określenia rodzajów przedsięwzięć mogących znacząco oddziaływać na środowisko (Dz.U. z 2010 r. , Nr 213 , poz. 1397).

Po rozpatrzeniu wniosku z dnia 21.05.2013 r. złożonego przez pełnomocnika: Marię Krzyżowską, Kowale 9, 43- 430 Skoczów, działającej w imieniu inwestora : Zarząd Dróg Powiatowych w Bielsku – Białej, ul. T. Regeera 81, w sprawie wydania decyzji o środowiskowych uwarunkowaniach dla przedsięwzięcia mogącego potencjalnie znacząco oddziaływać na środowisko pod nazwą :

„ **Przebudowa drogi powiatowej nr 1456S w Gminie Porąbka** ”, przewidzianego do realizacji na działkach położonych w Czańcu i Porąbce, gmina Porąbka, powiat Bielski , województwo Śląskie.

stwierdzam

brak potrzeby przeprowadzenia oceny oddziaływania przedsięwzięcia na środowisko dla zadania pn : „ Przebudowa drogi powiatowej nr 1456S w Gminie Porąbka ”.

Uzasadnienie

W dniu 21.05.2013 r. Pełnomocnik wystąpił do Urzędu Gminy Porąbka z wnioskiem o wydanie decyzji o środowiskowych uwarunkowaniach zgody na realizację przedsięwzięcia.

Pismem z dnia 27.05.2013 r. nr SGZPVI.6220.10.2013 Wójt Gminy Porąbka zwrócił się do Regionalnej Dyrekcji Ochrony Środowiska w Katowicach oraz Państwowego Powiatowego Inspektora Sanitarnego w Bielsku Białej o wydanie opinii co do potrzeby przeprowadzenia oceny oddziaływania przedsięwzięcia na środowisko a w przypadku stwierdzenia takiej potrzeby , określenie zakresu raportu dla rozpatrywanego przedsięwzięcia.

Wójt Gminy nie otrzymał w ustawowym terminie opinii sanitarnej od Państwowego Powiatowego Inspektora Sanitarnego w Bielsku – Białej, co zgodnie z ustawą uznano za brak zastrzeżeń ze strony tego organu.

Postanowieniem z dnia 04.06.2013 r. (data wpływu: 10.06.2012 r.)znak sprawy: WOŚ.4240.403.2013.AM.1 Regionalny Dyrektor Ochrony Środowiska wyraził opinię, że dla

wskazanego przedsięwzięcia nie istnieje konieczność przeprowadzenia oceny oddziaływania na środowisko.

Na podstawie przedłożonych materiałów, po przeanalizowaniu wpływu inwestycji na środowisko oraz po zasięgnięciu opinii Regionalnego Dyrektora Ochrony Środowiska w Katowicach i Państwowego Powiatowego Inspektora Sanitarnego w Bielsku – Białej zwolniono inwestora z obowiązku sporządzenia raportu o oddziaływaniu na środowisko. Wójt Gminy Porąbka wydał postanowienie w dniu 17.06.2013 r. znak sprawy: SGZPVI.6220.10.2013, stwierdzające brak potrzeby przeprowadzenia oceny oddziaływania na środowisko, dla wskazanego wyżej przedsięwzięcia.

Po przeanalizowaniu wszystkich w/w aspektów wzięto pod uwagę zapisy art.63 ust. 1 ustawy o udostępnianiu informacji o środowisku i jego ochronie, udziale społeczeństwa w ochronie środowiska oraz o ocenach oddziaływania na środowisko, analizowanych pod kątem oddziaływania przedsięwzięcia na obszary Natura 2000 oraz z uwzględnieniem skumulowanego oddziaływania przedsięwzięcia z innymi przedsięwzięciami. W postępowaniu uwzględniono:

1. Rodzaj i charakterystyka przedsięwzięcia z uwzględnieniem :

a/ skali przedsięwzięcia i wielkości zajmowanego terenu oraz ich wzajemnych proporcji.

Przedsięwzięcie przewiduje przebudowę drogi powiatowej w Czańcu i Porąbce (ul. Krakowska, ul. Karpacka) na długości 3600m, do skrzyżowania z drogą powiatową 4479S Czaniec – Roczniny – Andrychów do Urzędu Gminy w Porąbce.

Powierzchnia przedsięwzięcia wynosi około 30000m², długość zakresu: 3600m.

Zakres przebudowy przewiduje:

- wymiany nawierzchni asfaltowych i podbudów na całym, odcinku tj około 3600m
- ujednolicenie szerokości jezdni i miejscowe poszerzenia w granicach istniejącego pasa drogowego
- wykonanie poboczy z destruktu asfaltowego
- budowę i przebudowę chodników na długości około 1900m
- przebudowę istniejących chodników na długości około 1100m
- budowę oświetlenia ulicznego na długości 1200m
- budowę kanalizacji deszczowej odwadniającej ulicę o długości około 2200m
- przebudowę przepustów
- przebudowę zjazdów
- remont nawierzchni jezdni i chodników wraz z malowaniem poręczy na obiektach mostowych na cieku Młynówka w Porąbce oraz na cieku Domaczka w Czańcu

Obecnie otoczeniem przebudowywanej ulicy jest niska zabudowa mieszkaniowa jednorodzinna, kilka obiektów prowadzących działalność usługową, pola uprawne i łąki oraz w centrum Porąbki zwarta zabudowa jednorodzinna wraz z budynkami Kościoła i Urzędu Gminy. Droga przebiega w pobliżu zapory na rzece Soła. W stanie istniejącym pas drogowy zawiera infrastrukturę podziemną, nawierzchnię bitumiczną i nawierzchnie brukowane z obramowaniami. Poza centrum Porąbki, na całej długości drogi występują zieleńce i skarpy porośnięte trawą.

b/ powiązań z innymi przedsięwzięciami, w szczególności kumulowania się przedsięwzięć znajdujących się na obszarze, na który będzie oddziaływać przedsięwzięcie.

Z uwagi na rodzaj przedsięwzięcia oddziaływania będą miały zasięg lokalny, krótkotrwały i odwracalny, związany jedynie z czasem budowy.

c/ wykorzystania zasobów naturalnych.

Planuje się w maksymalnym stopniu wykorzystać materiały miejscowe. Przewiduje się zdjęcie warstwy ziemi urodzajnej/humusu/ z jej ponownym wykorzystaniem.

d/ emisji i wystąpienia innych uciążliwości.

W trakcie realizacji planowanego przedsięwzięcia powstaną głównie odpady budowlane z grupy 17 – odpady z budowy, remontów i demontażu obiektów budowlanych oraz infrastruktury drogowej (włączając glebę i ziemię z terenów zanieczyszczonych) oraz odpady z grupy 15 – odpady opakowaniowe: sorbenty, tkaniny do wycierania, materiały filtracyjne i ubrania ochronne nie ujęte w innych grupach. Odpady będą zbierane selektywnie, magazynowane w przystosowanych do tego pojemnikach lub tymczasowych punktach magazynowania oraz systematycznie wywożone lub zagospodarowywane. Na etapie realizacji inwestycji źródłem emisji hałasu jest hałas powstający podczas prac budowlanych, będzie on związany wyłącznie z pracą ciężkich maszyn takich jak: koparki, spycharki, ładowarki oraz z ruchem pojazdów ciężarowych. Na etapie eksploatacji zrealizowanej inwestycji nie przewiduje się powstawania źródeł hałasu. Etap realizacji inwestycji będzie także potencjalnym źródłem emisji substancji pyłowych i gazowych do środowiska. Ze względu na charakter prac możliwy jest wzrost zapylenia w sąsiedztwie terenu objętego projektem, zmiany te nie będą jednak znaczące i nie wpłyną na pogorszenie jakości powietrza w sąsiedztwie planowanego przedsięwzięcia w dłuższym terminie czasu. W wyniku prac budowlanych do powietrza przedostawać się będą zanieczyszczenia pochodzące ze spalania paliw w silnikach spalinowych, węglowodory uwalniane podczas prac wykończeniowych oraz pyły o różnym składzie w typie PM 10. Na etapie eksploatacji przedmiotu inwestycji nie przewiduje się powstawania źródeł emisji substancji pyłowych i gazowych do środowiska. Przedsięwzięcie nie będzie związane z oddziaływaniem w zakresie emisji pola i promieniowania elektromagnetycznego.

e/ ryzyka wystąpienia poważnych awarii, przy uwzględnieniu używanych substancji i stosowanych technologii.

Podczas realizacji budowy nie przewiduje się wystąpienia poważnych awarii.

- 2. Usytuowanie przedsięwzięcia, z uwzględnieniem możliwego zagrożenia dla środowiska, w szczególności przy istniejącym użytkowaniu terenu, zdolności samooczyszczania się środowiska i odnawiania zasobów naturalnych, walorów przyrodniczych i krajobrazowych oraz uwarunkowań miejscowych planów zagospodarowania przestrzennego – uwzględniające:**

a/ obszary wodno – błotne oraz inne obszary o płytkim zaleganiu wód podziemnych.

Inwestycja nie znajduje się na obszarach wodno – błotnych.

b/ obszary wybrzeży.

Inwestycja nie znajduje się w obszarze wybrzeży

c/ obszary górskie lub leśne.

Inwestycja nie leży w terenach górskich. Planowana inwestycja nie wpłynie na stan istniejących terenów leśnych.

d/ obszary objęte ochroną , w tym strefy ochronne ujęć wód i obszary ochronne zbiorników wód śródlądowych.

Teren inwestycji nie leży w strefach ochronnych ujęć wód oraz obszarów ochronnych zbiorników wód śródlądowych.

e/ obszary wymagające specjalnej ochrony ze względu na występowanie gatunków roślin i zwierząt lub ich siedlisk lub siedlisk przyrodniczych objętych ochroną, w tym obszary Natura 2000 oraz pozostałe formy ochrony przyrody

Inwestycja zlokalizowana jest na terenie otuliny Parku Krajobrazowego Beskidu Małego. Przedmiotowe zadanie leży w odległości ok.2 do 3 km na wschód od obszaru Natura 2000 „Beskid Mały”. W odległości 2 km w kierunku południowo - zachodnim położony jest rezerwat „Zasolnica”.Prace będą prowadzone w pasie drogowym. Nie zachodzi potrzeba zmiany sposobu użytkowania terenów przyległych. W związku z tym inwestycja nie będzie znacząco oddziaływać na obszary objęte ochroną prawną. W rejonie planowanej inwestycji nie występują inne formy ochrony przyrody podlegające ochronie na podstawie ustawy o ochronie przyrody z dnia 16 kwietnia 2004 r.(tj. Dz.U. Nr 151, poz.1220 ze zm.)

f/ obszary , na których standardy jakości środowiska zostały przekroczone.

Zarówno teren inwestycji, jak i terenów sąsiednich, w świetle obowiązujących przepisów, nie kwalifikuje się do obszarów na których standardy jakości środowiska zostały przekroczone.

g/ obszary o krajobrazie mającym znaczenie historyczne, kulturowe lub archeologiczne.

Zgodnie z obowiązującym na terenie Gminy Porąbka Planem Zagospodarowania Przestrzennego inwestycja nie leży w wyznaczonych strefach o znaczeniu historycznym, kulturowym lub archeologicznym.

h/ gęstość zaludnienia.

Planowana do przebudowy droga przebiega głównie przez tereny zabudowy mieszkaniowej oraz tereny wykorzystywane rolniczo. Obecnie przedmiotowy odcinek drogi powiatowej nr 1456S charakteryzuje się zmienną szerokością jezdni. Ruch pieszych odbywa się obustronnymi poboczami gruntowymi o szerokości 0,5 m. Odwodnienie ulicy odbywa się powierzchniowo, poprzez pobocza gruntowe oraz rowy przydrożne do rowów melioracyjnych i do istniejącej kanalizacji deszczowej. Celem realizacji przedsięwzięcia jest poprawa warunków bezpieczeństwa użytkowników drogi. Inwestycja nie wpłynie na zmianę natężenia ruchu.

i/ obszary przylegające do jezior .

Brak lokalizacji w obszarze przylegającym do jezior.

j/ obszary ochrony uzdrowiskowej.

Bak lokalizacji w obszarze ochrony uzdrowiskowej.

3. Rodzaj i skala możliwego oddziaływania rozważonego w odniesieniu do uwarunkowań wymienionych w pkt. 1 i 2, wynikające z :

a/ zasięgu oddziaływania – obszaru geograficznego i liczby ludności, na którą przedsięwzięcie może oddziaływać .

Brak możliwości oddziaływania inwestycji na obszary geograficzne oraz ludność znajdującą się w przewidywanym zasięgu oddziaływania.

b/ transgranicznego charakteru oddziaływania przedsięwzięcia na poszczególne elementy przyrodnicze.

Zasięg przedsięwzięcia jest ograniczony tylko do obszaru inwestycji, dlatego nie będzie miało miejsca transgraniczne oddziaływanie inwestycji.

c/ wielkość i złożoność oddziaływania, z uwzględnieniem obciążenia istniejącej infrastruktury technicznej.

W fazie robót prace będą tak zorganizowane, aby zapewnić oszczędne korzystanie z terenu oraz minimalne przekształcenie jego powierzchni. Roboty zostaną zorganizowane w taki sposób, aby zminimalizować ilość powstających odpadów. Odpady będą zbierane selektywnie, magazynowane w przystosowanych do tego pojemnikach lub tymczasowych punktach magazynowania oraz systematycznie wywożone lub zagospodarowywane. Do prac budowlanych wykorzystywane będą maszyny i urządzenia w dobrym stanie technicznym. Stosowane materiały budowlane powinny być odporne na wypłukiwanie substancji, które mogą spowodować zanieczyszczenie wód podziemnych i powierzchniowych. Baza sprzętu oraz materiałów zostanie tak ułożona, aby uniemożliwić przedostawanie się szkodliwych związków do środowiska gruntowo – wodnego. Prace budowlane będą prowadzone wyłącznie w porze dziennej, w oparciu o opracowany harmonogram, a emitowany hałas będzie przejściowy i po zakończeniu realizacji inwestycji nie będzie występował.

d/ prawdopodobieństwo , czas trwania, częstotliwość i odwracalność oddziaływania.

Potencjalne oddziaływanie na człowieka i jego zdrowie może dotyczyć krótkotrwałej i odwracalnej emisji pyłów, spalin oraz hałasu na budowie, generowanych w wyniku prac tych urządzeń. Należy je traktować jako nieistotne i pomijalne.

Dla planowanej inwestycji nie planuje się utworzenia obszaru ograniczonego użytkowania.

W związku z powyższym orzeczono jak w sentencji.

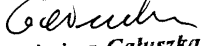
Od niniejszej decyzji służy odwołanie do Samorządowego Kolegium Odwoławczego w Bielsku – Białej za pośrednictwem Wójta Gminy Porąbka w terminie 14 dni od dnia jej doręczenia.

Załączniki: Charakterystyka przedsięwzięcia.

- Otrzymują : 1. Zarząd Dróg Powiatowych w Bielsku – Białej,
ul. T.Regera 81, 43 – 382 Bielsko - Biała
2. Pełnomocnik – Maria Krzyżowska , Kowale 9, 43 – 430 Skoczów
3. SGZPVI. a/a

Do wiadomości:

1. Regionalna Dyrekcja Ochrony Środowiska
w Katowicach
40 – 032 Katowice, ul. Dąbrowskiego 22
2. Państwowy Powiatowy Inspektor Sanitarny
w Bielsku - Białej
43-300 Bielsko – Biała , ul. Broniewskiego 21

Z up. Wójta Gminy Porąbka
~~Sekretarz Gminy~~

Karimierz Gałuszka

Zwolniono z opłaty skarbowej art.7 pkt.2 ustawy z dnia 16.11.2006 r. o opłacie skarbowej (Dz.U. Nr 225 , poz.1635 ze zm.)

**Wobec nie zaskarżenia niniejszej decyzji
w czasie i trybie ustawowo przewidzianym
stała się ona ostateczna
z dniem 24.07.2013 podlega wykonaniu**

INSPEKTOR


Janusz Sitara

Urząd Gminy Porąbka
43-353 PORĄBKA, ul. Krakowska 3
pow. bielski, woj. śląskie
tel. (033) 827-28-10, 827-28-15
fax (033) 827-28-00
NIP 937-10-74-457, REGON 000550077

Załącznik do decyzji środowiskowej z dnia 28.06.2013 r
dla przedsięwzięcia pod nazwą :
**„Przebudowa drogi powiatowej nr 1456S w Gminie
Porąbka”.**

CHARAKTERYSTYKA PRZEDSIĘWZIĘCIA.

Przedsięwzięcie przewiduje przebudowę drogi powiatowej w Czańcu i Porąbce (ul. Krakowska, ul. Karpacka) na długości 3600m, do skrzyżowania z drogą powiatową 4479S Czaniec – Roczyny – Andrychów od Urzędu Gminy w Porąbce. Powierzchnia przedsięwzięcia wynosi około 30000m².


Zakres przebudowy przewiduje:

- wymiany nawierzchni asfaltowych i podbudów na całym odcinku tj około 3600m
- ujednolicenie szerokości jezdni i miejscowe poszerzenia w granicach istniejącego pasa drogowego
- wykonanie poboczy z destruktu asfaltowego
- budowę i przebudowę chodników na długości około 1900m
- przebudowę istniejących chodników na długości około 1100m
- budowę oświetlenia ulicznego na długości 1200m
- budowę kanalizacji deszczowej odwadniającej ulicę o długości około 2200m
- przebudowę przepustów
- przebudowę zjazdów
- remont nawierzchni jezdni i chodników wraz z malowaniem poręczy na obiektach mostowych na cieku Młynówka w Porąbce oraz na cieku Domaczka w Czańcu.

Obecnie otoczeniem przebudowywanej ulicy jest niska zabudowa mieszkaniowa jednorodzinna, kilka obiektów prowadzących działalność usługową, pola uprawne i łąki oraz w centrum Porąbki zwarta zabudowa jednorodzinna wraz z budynkami Kościoła i Urzędu Gminy. Droga przebiega w pobliżu zapory na rzece Soła. W stanie istniejącym pas drogowy zawiera infrastrukturę podziemną, nawierzchnię bitumiczną i nawierzchnie brukowane z obramowaniami. Poza centrum Porąbki, na całej długości drogi występują zieleńce i skarpy porośnięte trawą.

Inwestycja zlokalizowana jest na terenie otuliny Parku Krajobrazowego Beskidu Małego.

Przedmiotowe zadanie leży w odległości ok.2 do 3 km na wschód od obszaru Natura 2000 „Beskid Mały”. W odległości 2 km w kierunku południowo - zachodnim położony jest rezerwat „Zasolnica”. Prace będą prowadzone w pasie drogowym. Nie zachodzi potrzeba zmiany sposobu użytkowania terenów przyległych. W związku z tym inwestycja nie będzie znacząco oddziaływać na obszary objęte ochroną prawną. W rejonie planowanej inwestycji nie występują inne formy ochrony przyrody podlegające ochronie na podstawie ustawy o ochronie przyrody z dnia 16 kwietnia 2004 r.(tj. Dz.U. Nr 151, poz.1220 ze zm.)

z up. Wójta Gminy Porąbka
Sekretarz Gminy

Wacław Gatuszka



ŚLĄSKI ZARZĄD MELIORACJI i URZĄDZEŃ WODNYCH
w Katowicach
40-087 Katowice, ul. Sokolska 65

Sekretariat: tel. (32) 258-30-76, fax. (32) 258-27-43, 258-68-10
e-mail: sekretariat@szmiuw.pl, <http://www.szmiuw.pl>
NIP: 954-23-14-260, REGON: 276712880



Śląskie.
Pozytywna energia

Żywiec, dnia 13.06.2013r.

JEDNOSTKI TERENOWE:

Oddział Bielsko-Biała
z siedzibą w Żywcu
34-300 Żywiec
ul. Za Wodą 18
Sekretariat:
tel.: 33/ 814-93-79
tel./fax.: 33/ 861-43-29
e-mail:bielsko@szmiuw.pl

Oddział Częstochowa
42-200 Częstochowa
ul. Wręczycka 11a
Sekretariat:
tel.: 34/ 362-92-12
fax.: 34/ 362-92-11
e-mail:czestochowa@szmiuw.pl

Biurowo Terenowe
Bieruń - Pszczyna
43-155 Bieruń Nowy
ul. Turystyczna 1
tel./fax.: 32/ 216-29-77
43-200 Pszczyna
ul. 3 Maja 4a
tel./fax.: 32/ 210-47-29
e-mail:bierun@szmiuw.pl

Biurowo Terenowe Cieszyn
43-400 Cieszyn
ul. Korfańskiego 32
tel./fax.: 33/ 852-28-25
e-mail:cieszyn@szmiuw.pl

Biurowo Terenowe
Gliwice
44-100 Gliwice
ul. Góry Chełmskiej 2B
tel./fax.: 32/ 231-96-25
e-mail:gliwice@szmiuw.pl

Biurowo Terenowe Racibórz
47-400 Racibórz
ul. 1 Maja 8A
tel./fax.: 32/ 415-35-66
e-mail:raciborz@szmiuw.pl

Biurowo Terenowe Zawiercie
42-400 Zawiercie
ul. Paderewskiego 112
tel./fax.: 32/ 672-19-20
e-mail:zawiercie@szmiuw.pl

Wojewódzki Magazyn
Przeciwpowodziowy
40-357 Katowice, ul. Kocura 16
tel./fax.: 32/256 83 26
e-mail:zakrzewski@szmiuw.pl

ŚZMiUW/B-B/1101/2013/MG
U-5/IV/2013

HOREB
Pracownia Projektów Drogowych
Maria Krzyżowska
43-430 Kowale 9

W odpowiedzi na pismo z dnia 2.06. br. dot. operatu wodnoprawnego dla wykonania wylotu kanalizacji deszczowej oraz odprowadzania wód opadowych z drogi powiatowej w Czańcu-ul. Krakowska do ciekłu Domaczki, Śląski Zarząd Melioracji i Urządzeń Wodnych w Katowicach Oddział Bielsko-Biała z siedzibą w Żywcu uzgadnia złożony operat pod następującymi warunkami:

- prace związane z projektowanym wylotem należy wykonać zgodnie z rysunkami załączonymi w ww. operacie;
- o terminie wykonania robót należy powiadomić tut. Oddział z 14-dniowym wyprzedzeniem;
- roboty w obrębie projektowanego wylotu należy prowadzić pod odpłatnym nadzorem przedstawicieli tut. Oddziału, po zawarciu umowy na pełnienie nadzoru specjalistycznego;
- do dnia odbioru Inwestor dostarczy do tut. Oddziału dokumentację powykonawczą zawierającą między innymi przekroje poprzeczne w rejonie wylotu oraz inwentaryzację geodezyjną zatwierdzoną przez Ośrodek Dokumentacji Geodezyjno-Kartograficznej przy Starostwie Powiatowym w Bielsku-Białej;
- po zakończeniu prac teren należy przywrócić do należytego stanu i porządku;
- po zakończeniu robót należy dokonać protokolarnego ich odbioru z udziałem przedstawiciela tut. Oddziału;
- zgodnie z art. 20 ust.1 ustawy z dnia 18 lipca 2001 r. Prawo wodne (Dz. U. z 2012 r. poz. 145 – tekst jednolity z późn. zm.) zobowiązuje się użytkownika do zawarcia umowy na użytkowanie gruntów pod wodami stanowiącymi własność Skarbu Państwa, opłaty za użytkowanie gruntu pod

wodami naliczane będą na podstawie rozporządzenia Rady Ministrów z dnia 18 stycznia 2006 r. (Dz. U. Nr 13, poz. 90);

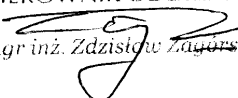
- zgodnie z art. 64 ust. 1 i 2 ww. ustawy Prawo wodne na użytkownika urządzeń wodnych nakłada się obowiązek utrzymywania ich w należytych stanie technicznym.

Powyższe uzgodnienie nie narusza praw osób trzecich i jest ważne na okres dwóch lat.

Koszt uzgodnienia wynosi: 126 zł
Nr klasyfikacji księgowej: 84.11.11.0
NIP: 553-101-58-30

Załącznik 1

Kopia: DM aa.

Śląski Zarząd Melioracji i Urządzeń Wodnych w Katowicach
Oddział Iniekcji-Biała z/s w Żywcu
KIEROWNIK ODDZIAŁU

mgr inż. Zdzisław Zająkowski

STAROSTA BIELSKI
BIELSKO-BIAŁA, UL. PIASTOWSKA 40
(nazwa i adres organu wydającego decyzję)

Bielsko-Biała, dnia...30.08.2013
(miejscowość i data)

Nr ZR.6740.8.1232.2013.CE
(nr rejestru organu wydającego decyzję)

DECYZJA NR ...1309./13

Na podstawie art. 28, art. 33 ust. 1 i art. 34 ust.4 i art.36 ustawy z dnia 7 lipca 1994r.- Prawo budowlane (Dz. U. Nr 243 z 2010r. poz. 1623 – tekst jednolity) oraz na podstawie art.104 ustawy z dnia 14 czerwca 1960r. – Kodeks Postępowania Administracyjnego (Dz. U.2013.267 – tekst jednolity),
po rozpatrzeniu wniosku Inwestora z dnia 06.08.2013r.,

zatwierdzam projekt budowlany i udzielam pozwolenia na przebudowę
/rozbiórkę/wykonywanie robót budowlanych¹

ZARZĄDOWI DRÓG POWIATOWYCH W BIELSKU-BIAŁEJ, UL. REGERA 81,
reprezentowanemu przez pełnomocnika, Marię Krzyżowską z Pracowni Projektów Drogowych HOREB,
z siedzibą w Kowalach (43-430), Kowale 9,
(imię i nazwisko Inwestora lub nazwa firmy oraz jego adres)

drogi powiatowej 1456S Czaniec-Porąbka w gminie Porąbka, od skrzyżowania z ul. Kard. K. Wojtyły w Czańcu do budynku Urzędu Gminy w Porąbce, na działkach nr:

- 4322/5, 1951/2, 4302/4, 1977/2, 1977/5, 1977/8, 1979/3, 1979/13, 4547, 1979/5, 4503/6, 1980/1, 4503/17, 2081/1, 4301, 2177/1 – obręb Czaniec
- 203/9, 203/11, 212/17, 203/1, 203/14, 203/12, 203/6, 203/15, 294/2, 802/2, 805/3, 295/3, 299/4, 295/2, 1272, 1273/1, 1276, 296/2, 296/1, 1252, 299/1, 299/3, 294/1, 293/36, 293/19, 293/20, 1577, 1494, 1571/4, 1573, 1681, 1680, 1687/1, 1689/1, 1689/3, 1689/2, 1728/1, 1728/3, 1690/1, 1691, 1692/2, 1695/3, 1697, 1704, 1705/1, 1706, 1707, 1709, 1726/2, 1727/1, 1723/2, 1900/2, 1884/2, 1884/3 – obręb Porąbka;

Zakres robót i dane techniczne:

- przebudowa nawierzchni bitumicznej na długości 3600m (szerokość jezdni 6,0m) wraz z przebudową i budową chodnika o szerokości 2,0m
- budowa (km 1+109,37) i przebudowa (km 0+392,44; 1+851,27) przepustów drogowych
- budowa i przebudowa zjazdów do posesji
- rozbudowa oświetlenia (22 oprawy)
- budowa kanalizacji deszczowej o długości 3600 mb
- wycinka 44 drzew
- kategoria obiektu – XXV

Autorzy projektu:

branża drogowa

mgr inż. Łukasz Wandzel, upr. bud. nr SLK/3468/POOD/10, wpis do Izby SLK/BD/

sprawdził: mgr inż. Tomasz Nowakowski, upr. bud. nr SWK/0069/PWOD/09, wpis do Izby SLK/BD/

branża sanitarna:

inż. Janusz Janowski, upr. bud. nr 456/79, wpis do Izby SLK/IS/

sprawdził: inż. Mirosław Marciniak, upr. bud. nr MAP/0457/PWOS/11, wpis do Izby SLK/IS/

branża elektryczna:

mgr inż. Grzegorz Stachowski, upr. bud. nr SLK/2930/PWOW/09, wpis do Izby SLK/IE/

mgr inż. Stanisław Chmielewski, upr. bud. nr SLK/2971/PWOW/10, wpis do Izby SLK/IE/

opinia geotechniczna:

mgr Radosław Michoń, upr. nr VII-1600, nr XI-0121, nr XII-0116

(nazwa i rodzaj oraz adres całego zamierzenia budowlanego, rodzaj/-e obiektu/-ów bądź robót budowlanych, kategoria/-e obiektu/-ów, imię i nazwisko autora projektu oraz specjalność, zakres i numer jego uprawnień budowlanych oraz informacja o wpisie na listę członków właściwej izby samorządu zawodowego)

z zachowaniem następujących warunków zgodnie z treścią art. 36 ust. 1 i art. 42 ust. 2 i 3 ustawy – Prawo budowlane:

- 1) szczególne warunki zabezpieczenia terenu budowy i prowadzenia robót budowlanych:²
 - roboty budowlane należy prowadzić zgodnie z zatwierdzoną dokumentacją, która stanowi integralną część decyzji

- podczas realizacji przedmiotowej inwestycji, należy ściśle przestrzegać warunków zawartych w uzgodnieniach z jednostkami opiniującymi
 - obiekty winne zostać wytyczone przez uprawnionego geodetę, a po wybudowaniu wymagają geodezyjnej inwentaryzacji powykonawczej oraz zgłoszenia jej do ośrodka kartograficznego
 - budowę prowadzić zgodnie z obowiązującymi przepisami, pod nadzorem osoby posiadającej odpowiednie uprawnienia budowlane
 - decyzja o pozwoleniu na budowę wygasa, jeżeli budowa nie została rozpoczęta przed wpływem 3 lat od dnia, w którym decyzja ta stała się ostateczna lub budowa została przerwana na czas dłuższy niż 3 lata
- 2) ~~czas użytkowania tymczasowych obiektów budowlanych²~~
- 3) ~~terminy rozbiórki²~~
- a) ~~istniejących obiektów budowlanych nieprzewidzianych do dalszego użytkowania²~~
- b) ~~tymczasowych obiektów budowlanych²~~
- 4) ~~szczególne wymagania dotyczące nadzoru na budowie²~~
- 5) ~~Inwestor jest zobowiązany uzyskać pozwolenie na użytkowanie obiektu budowlanego²~~
- 6) Inwestor jest zobowiązany zawiadomić właściwy organ nadzoru budowlanego, co najmniej 21 dni przed zamierzonym terminem przystąpienia do użytkowania, o zakończeniu budowy/robót budowlanych.²
- 7) kierownik budowy (robót) jest obowiązany prowadzić dziennik budowy ~~lub rozbiórki oraz umieścić na budowie lub rozbiieranym obiekcie, w widocznym miejscu, tablicę informacyjną oraz ogłoszenie, zawierające dane dotyczące bezpieczeństwa pracy i ochrony zdrowia².~~

Obszar oddziaływania obiektu/-ów, o którym mowa w art. 28 ust. 2 ustawy – Prawo budowlane, obejmuje działki znajdujące się w obszarze inwestycji o numerach:

- 4322/5, 1951/2, 1977/2, 1977/5, 1977/8, 4503/17, 2081/1, 2177/1 – obręb Czaniec
- 203/9, 203/11, 212/17, 203/14, 203/12, 294/2, 802/2, 805/3, 295/3, 295/2, 1272, 1273/1, 1276, 296/2, 296/1, 1252, 299/3, 294/1, 293/36, 293/19, 293/20, 1571/4, 1573, 1681, 1680, 1687/1, 1689/1, 1689/3, 1689/2, 1728/1, 1690/1, 1691, 1692/2, 1695/3, 1697, 1704, 1705/1, 1706, 1707, 1709, 1726/2, 1727/1, 1723/2, 1900/2, 1884/2, 1884/3 – obręb Porąbka;

UZASADNIENIE

Inwestor złożył w tut. Starostwie w dniu 06.08.2013r. wniosek o zatwierdzenie projektu budowlanego i udzielenie pozwolenia na budowę j.w. w gminie Porąbka, przedkładając projekt budowlany z wymaganymi opiniami i uzgodnieniami. Dla przedmiotowej inwestycji zostały wydane następujące decyzje i uzgodnienia:

- ✓ uzgodnienie inwestycji z Wojewódzkim Konserwatorem Zabytków (nr B-AR.5183.19.2013.JM – RPW/9252/2013 z dnia 03.07.2013r.)
- ✓ decyzja nr 39/2013 Marszałka Województwa Śląskiego zwalniająca z zakazu wykonywania robót budowlanych w odległości mniejszej niż 50m od stopy wału przeciwpowodziowego rzeki Soły (nr SZMiUW/B-B/1100/2013 z dnia 04.07.2013r.)
- ✓ decyzja Wójta Gminy Porąbka o środowiskowych uwarunkowaniach zgody na realizację przedsięwzięcia (nr SGZP-VI.6220.10.2013 z dnia 28.06.2013r.)
- ✓ decyzja Wójta Gminy Porąbka o zezwoleniu na wycięcie drzew (nr SGZP V.6131.99.2013 z dnia 24.07.2013r.)
- ✓ decyzje Starosty Żywieckiego o pozwoleniu wodno-prawnym (nr WOŚ.6341.2.08.2013 z dnia 07.08.2013r.; WOŚ.6341.2.09.2013 z dnia 19.08.2013r.)

Pismem z dnia 14.08.2013r. (data wysłania 16.08.2013r.) strony zostały zawiadomione o planowanej inwestycji. W ustawowym terminie nikt nie wniósł uwag ani zastrzeżeń.

Przedmiotowa inwestycja jest zgodna z zapisami ogólnego planu zagospodarowania przestrzennego gminy Porąbka, w sołectwie Porąbka i Czaniec, zatwierdzonym uchwałą Rady Gminy nr XXVIII/185/09 z dnia 11.03.2009r. Wobec powyższego, orzeczono jak wyżej.

Po upływie 14 dni od daty otrzymania decyzji przez wszystkie strony, należy zgłosić się w tut. Urzędzie celem otrzymania klauzuli, która czyni decyzję ostateczną.

Nie podlega opłacie skarbowej z art. 2 ust. 1 pkt.2 - ustawy o opłacie skarbowej z dnia 16.11.2006r.

Od decyzji służy Stronom prawo wniesienia odwołania do Wojewody Śląskiego za pośrednictwem Starosty Bielskiego w terminie 14 dni od daty jej doręczenia.



(Pieczęć okrągła)

Z up. STAROSTY

Barbara Korał
Wiceprezydent

Wydziaku Zagospodarowania Przestrzennego
Ochrony Środowiska i Rolnictwa i Łowiectwa
(pieczęć imienna i podpis osoby upoważnionej do wydania decyzji)

Otrzymują:

- Maria Krzyżowska, HOREB Pracownia Projektów Drogowych, 43-430 Kowale 9 (pełnomocnik)
- Zarząd Dróg Powiatowych, 43-300 Bielsko-Biała, ul. Regera 81
- wg rozdzielnika
- Urząd Gminy Porąbka
- PINB w/m
- a/a

Pouczenie:

1. Inwestor jest obowiązany zawiadomić o zamierzonym terminie rozpoczęcia robót budowlanych, na które jest wymagane pozwolenie na budowę, właściwy organ nadzoru budowlanego oraz projektanta sprawującego nadzór nad zgodnością realizacji budowy z projektem, co najmniej na 7 dni przed ich rozpoczęciem, dołączając na piśmie:

1) oświadczenia kierownika budowy (robót), stwierdzające sporządzenie planu bezpieczeństwa i ochrony zdrowia oraz przyjęcie obowiązków kierownika budowy, a także zaświadczenie o którym mowa w art. 12 ust.7 z ustawy – Prawo budowlane.

2) w przypadku ustanowienia nadzoru inwestorskiego – oświadczenie inspektora nadzoru inwestorskiego, stwierdzające przyjęcie obowiązku pełnienia nadzoru inwestorskiego na danych robotami budowlanymi, a także zaświadczenie o którym mowa w art. 12 ust.7 z ustawy – Prawo budowlane.

3) informację zawierającą dane zamieszczone w ogłoszeniu, o którym mowa w art. 42 ust.2 pkt.2 ustawy – Prawo budowlane.

2. Inwestor może przystąpić do użytkowania obiektu przed wykonaniem wszystkich robót budowlanych pod warunkiem uzyskania pozwolenia na użytkowanie wydanego przez właściwy organ nadzoru budowlanego.

3. W przypadku gdy w niniejszej decyzji nałożono obowiązek uzyskania pozwolenia na użytkowanie, do użytkowania obiektu można przystąpić po uzyskaniu ostatecznej decyzji o pozwolenie na użytkowanie.

4. W przypadku gdy w niniejszej decyzji nie nałożono obowiązku uzyskania pozwolenia na użytkowanie, do użytkowania obiektu można przystąpić po upływie 21 dni od dnia doręczenia do właściwego organu nadzoru budowlanego zawiadomienia o zakończeniu budowy, jeżeli organ w tym terminie nie wniesie sprzeciwu w drodze decyzji.

5. Po zakończeniu budowy, a przed przystąpieniem do użytkowania obiektu, właściwy organ nadzoru budowlanego przeprowadzi obowiązkową kontrolę budowy, zgodnie z art. 59a ustawy – Prawo Budowlane.

1. Jeżeli nie zachodzą wymienione okoliczności lub potrzeba – skreślić.
2. Niepotrzebne skreślić.

Adres do korespondencji:
TAURON Dystrybucja S.A.
Oddział w Bielsku-Białej Rejon Dystrybucji Kęty
ul. Mickiewicza 13, 34-600 Kęty
tel.: 33 847 56 00
fax: 33 847 57 02
e-mail: kety.rd@tauron-dystrybucja.pl



Kęty dn. 30.08.2013 roku

**Pracownia Projektów Drogowych
„HOREB”
Maria Krzyżanowska**

Nasz znak:
TD/O6/RD5/ZS/MG2/DT352/2013-08-06/0003042
1000146018

43-430 KOWALE 9

Dotyczy: sprawdzenia - uzgodnienia dokumentacji projektowej przebudowy słupa elektroenergetycznego niskiego napięcia w Porąbce przy ul. Centralnej

W odpowiedzi na pismo z dnia 06.08.2013 roku, data wpływu do TAURON Dystrybucja S.A. 06.08.2013 roku w sprawie uzgodnienia dokumentacji projektowej uprzejmie informujemy, że dokumentację projektową sprawdziliśmy zgodnie z warunkami przebudowy O6/RD5/ZS/MG2/Pr-62/2013-06-28/0001330

Do dokumentacji nie wnosimy uwag.

Jednocześnie informujemy, że uzgodnienie ważne jest do 05.07.2014r.

Z poważaniem

TAURON Dystrybucja S.A.
Oddział w Bielsku-Białej Rejon Dystrybucji Kęty
Kierownik Wydziału Gospodarczego Sądów

Maciej Kwadrant

Załącznik:
Zał. Nr 1 – dokumentacja projektowa
K/o:
1 x ZS a/a

TAURON Dystrybucja S.A.
Oddział w Bielsku-Białej
ul. Bectego 17a, 43-300 Bielsko-Biała
tel.: 33 813 10 00, 33 498 10 00
fax: 33 813 10 63, 33 498 10 63
e-mail: bielskobiala@tauron-dystrybucja.pl

TAURON Dystrybucja S.A.
ul. Zawila 65 L, 30-390 Kraków
Sąd Rejonowy dla Krakowa - Śródmieścia
XI Wydział Gospodarczy Krajowego Rejestru Sądowego
KRS: 0000073321, NIP: 6110202860, REGON: 230179216
Kapitał zakładowy (wpłacony): 256 067 008,83 zł

www.tauron-dystrybucja.pl