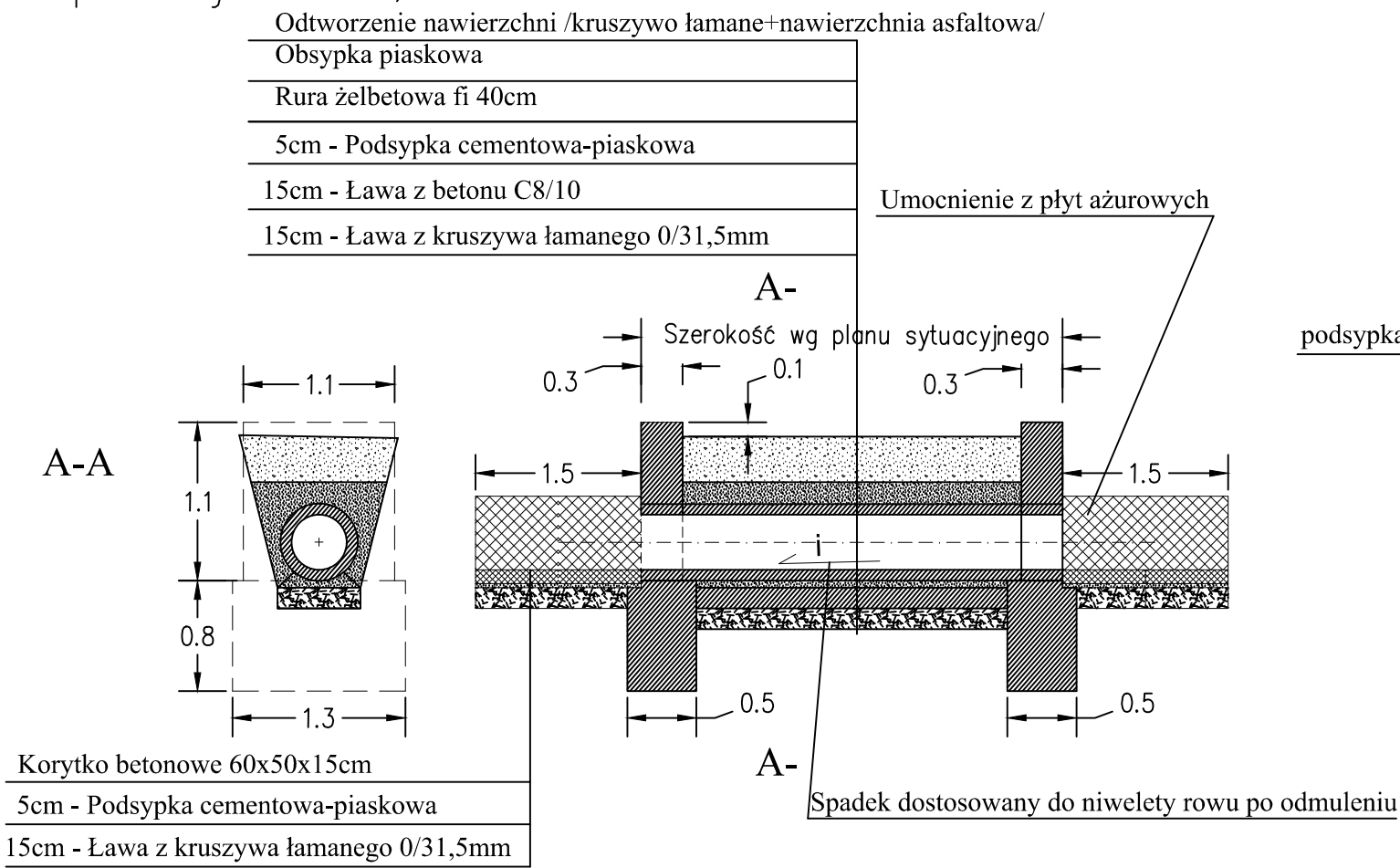
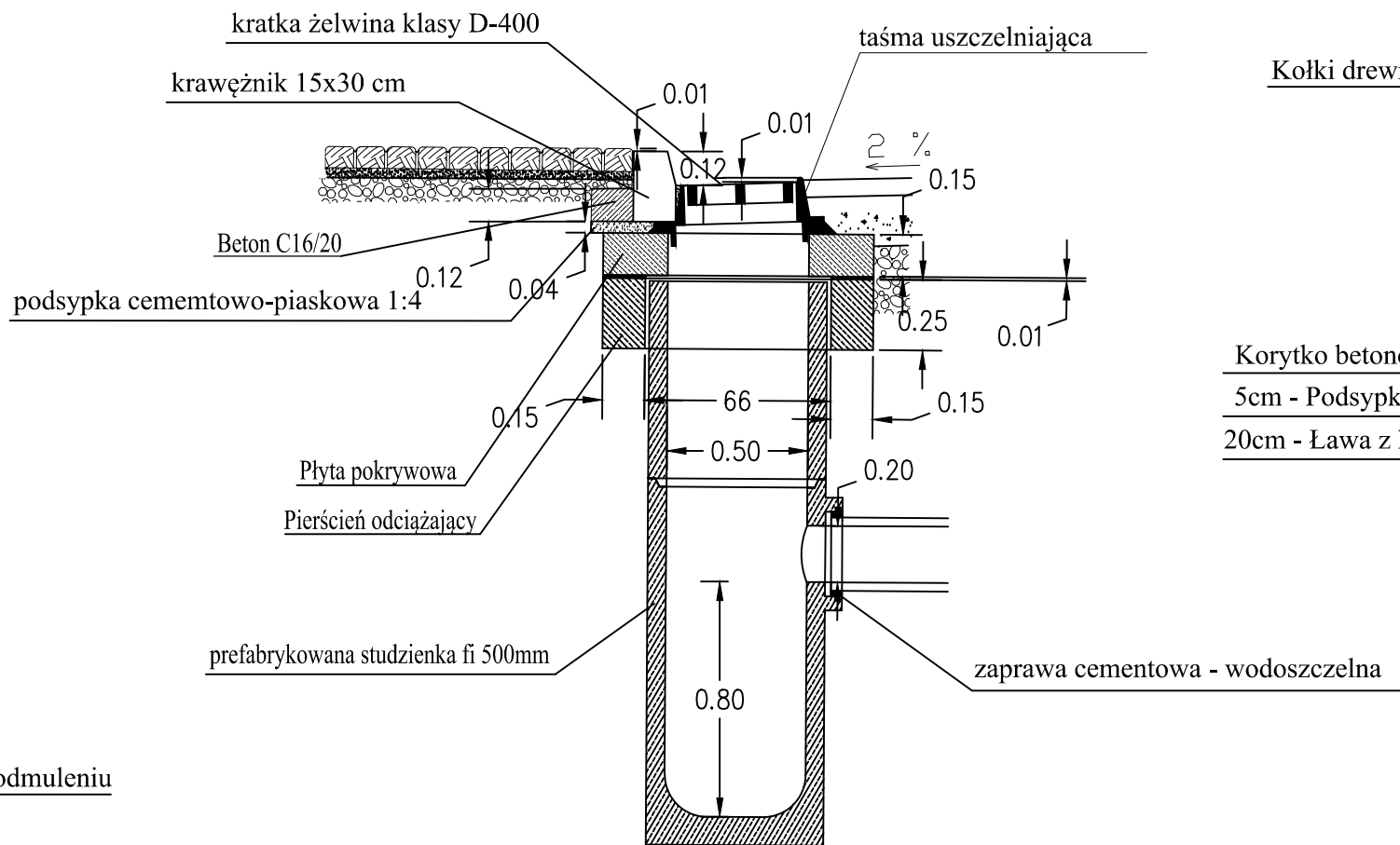


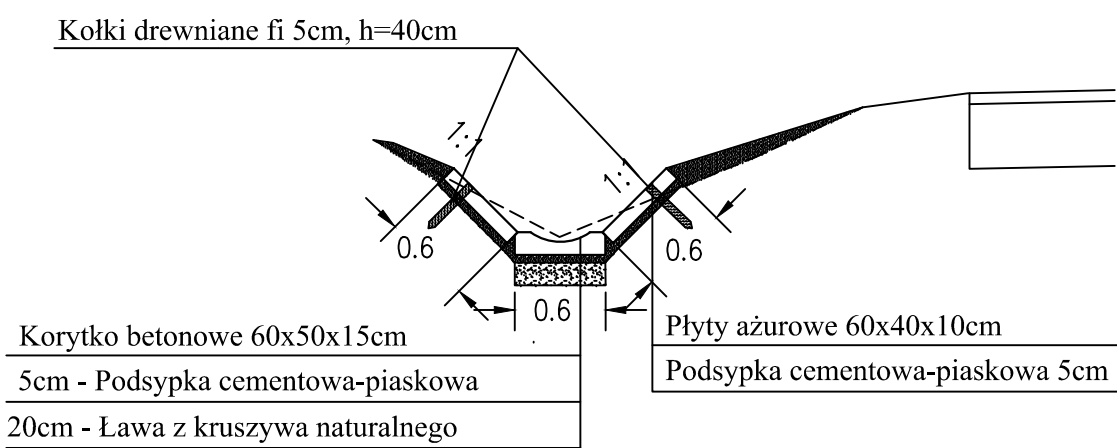
Szczegół remontów/przebudowy przepustów pod zjazdami, skala 1:50



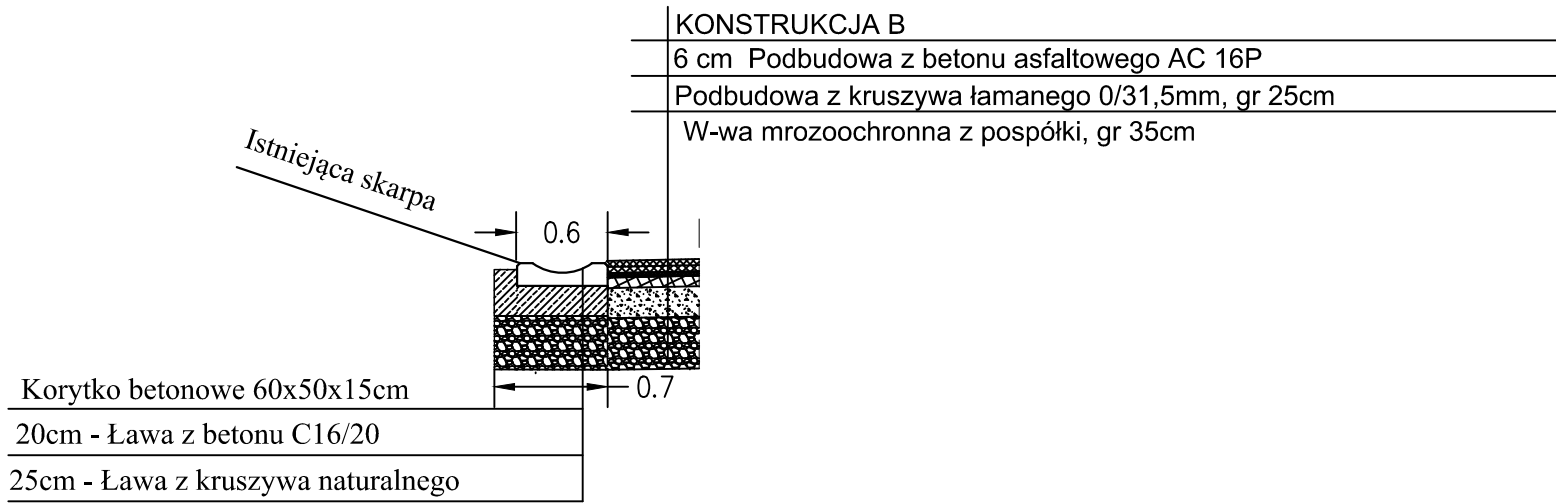
Szczegół wpustu deszczowego, skala 1:25



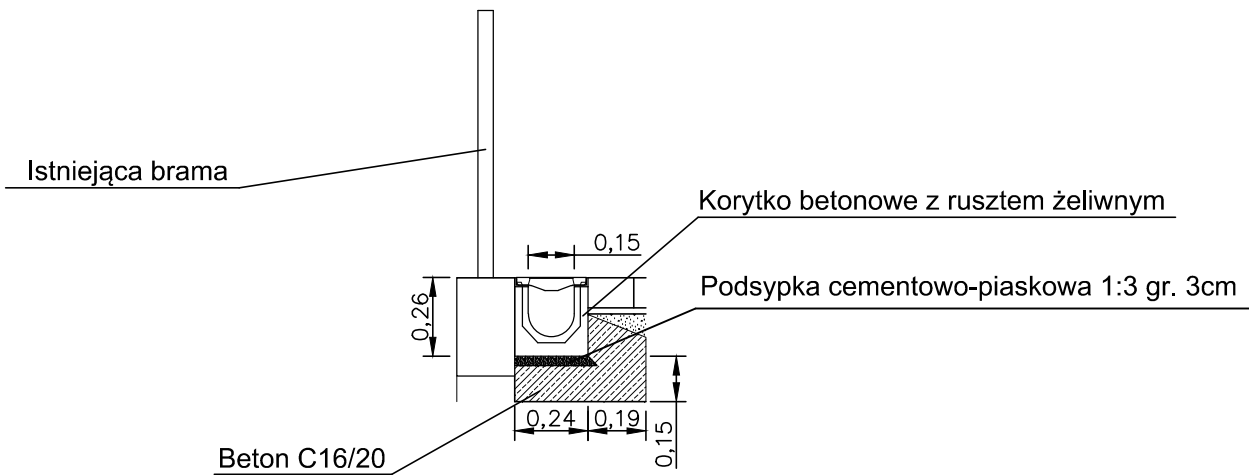
Szczegół umocnienia rowów, skala 1:50



Szczegół korytka muldowego przy krawędzi jezdni, skala 1:50
km 1+040,86 – km 1+194,10



Szczegół odwodnienia liniowego na zjazdach, skala 1:25



WYKONAWCA: HOREB Pracownia Projektów Drogowych Maria Krzyżowska 43-430 Kowale 9	
NAZWA OPRACOWANIA: PRZEBUDOWA DROGI POWIATOWEJ 1456S W GMINIE PORĄBKA	
INWESTOR: Zarząd Dróg Powiatowych w Bielsku-Białej ADRES: ul. Tadeusza Regera 81, 43-382 Bielsko-Biała	RYS. NR 7
TYTUŁ RYSUNKU: Szczegóły elementów odwodnienia	SKALA 1:50 / 1:25 DATA: VII 2013 r.
PROJEKTOWAŁ: mgr inż. Łukasz Wandzel SLK/3468/POOD/10	Nowakowski Torke
SPRAWDZIŁ: mgr inż. Tomasz Nowakowski SWK/0069/PWOD/09	
OPRACOWAŁ: mgr inż. Marcin Krzyżowski	