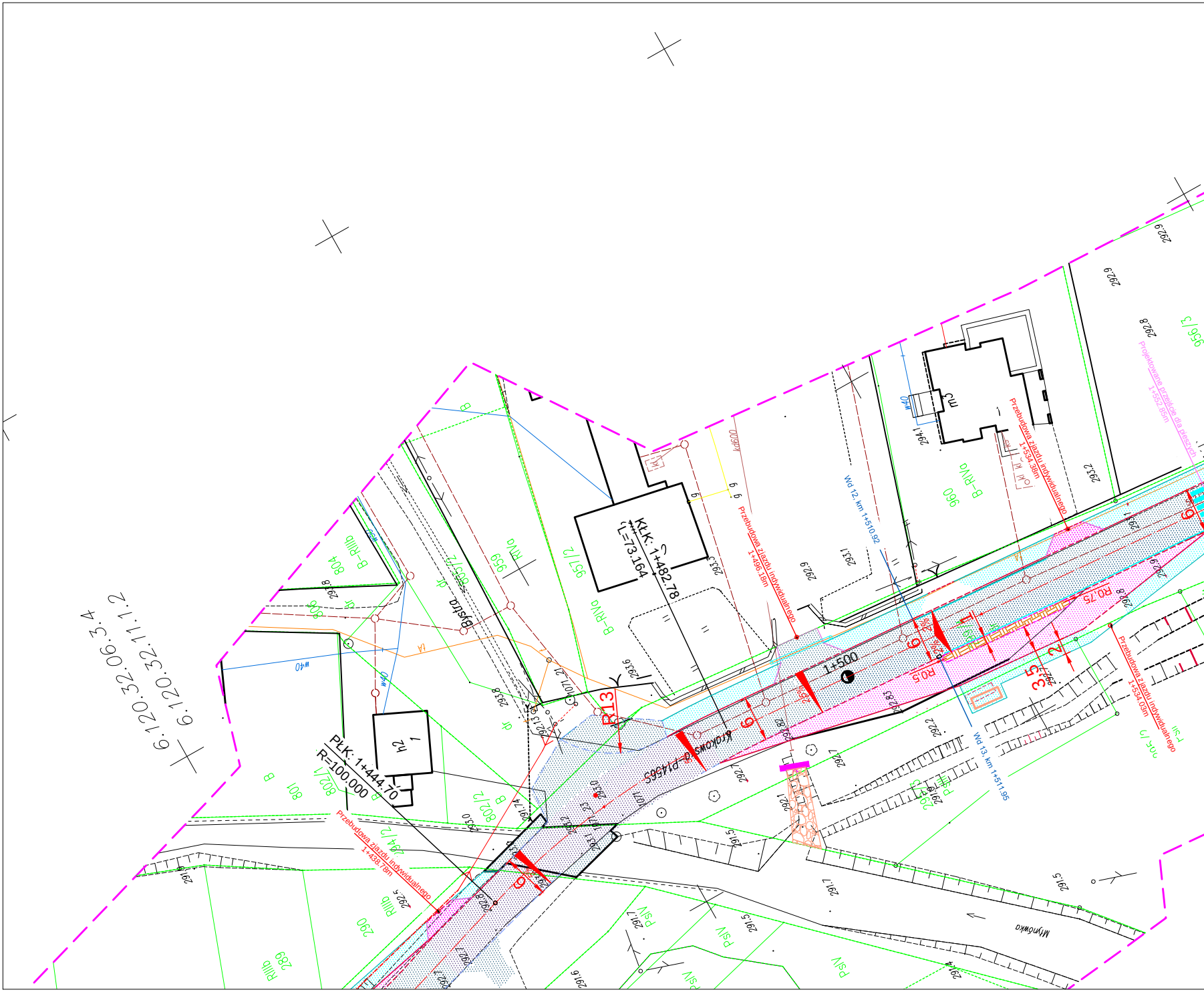
6.120.32.06.3.4
6.120.32.11.1.2
KŁK: 1+482.78
L=73.164
PŁK: 1+444.70
R=100.000
1+500
R13
Krakowska - P1456S
Przebudowa zjazdu indywidualnego 1+438.78m
Przebudowa zjazdu indywidualnego 1+496.18m
Przebudowa zjazdu indywidualnego 1+534.38m
Przebudowa zjazdu indywidualnego 1+534.03m
Projektowane przejście dla pieszych 1+552.85m
Wd 12, km 1+510.92
Wd 13, km 1+511.95
Młynówka
Bystra
R0.5
R0.75
6
3.5
2
1
2%
2.5%
w40
kd600
h2
1
m3
959
957/2
960
956/3
804
805
801
802/1
802/2
294/2
290
289
B-RIVa
RIVa
RIIIb
B
dr
PsIV
293.6
293.8
293.5
292.9
293.1
294.1
293.2
292.8
292.7
292.2
292.1
291.5
291.6
291.7
291.4
292.5
293.0
292.13
291.74
292.82
292.83

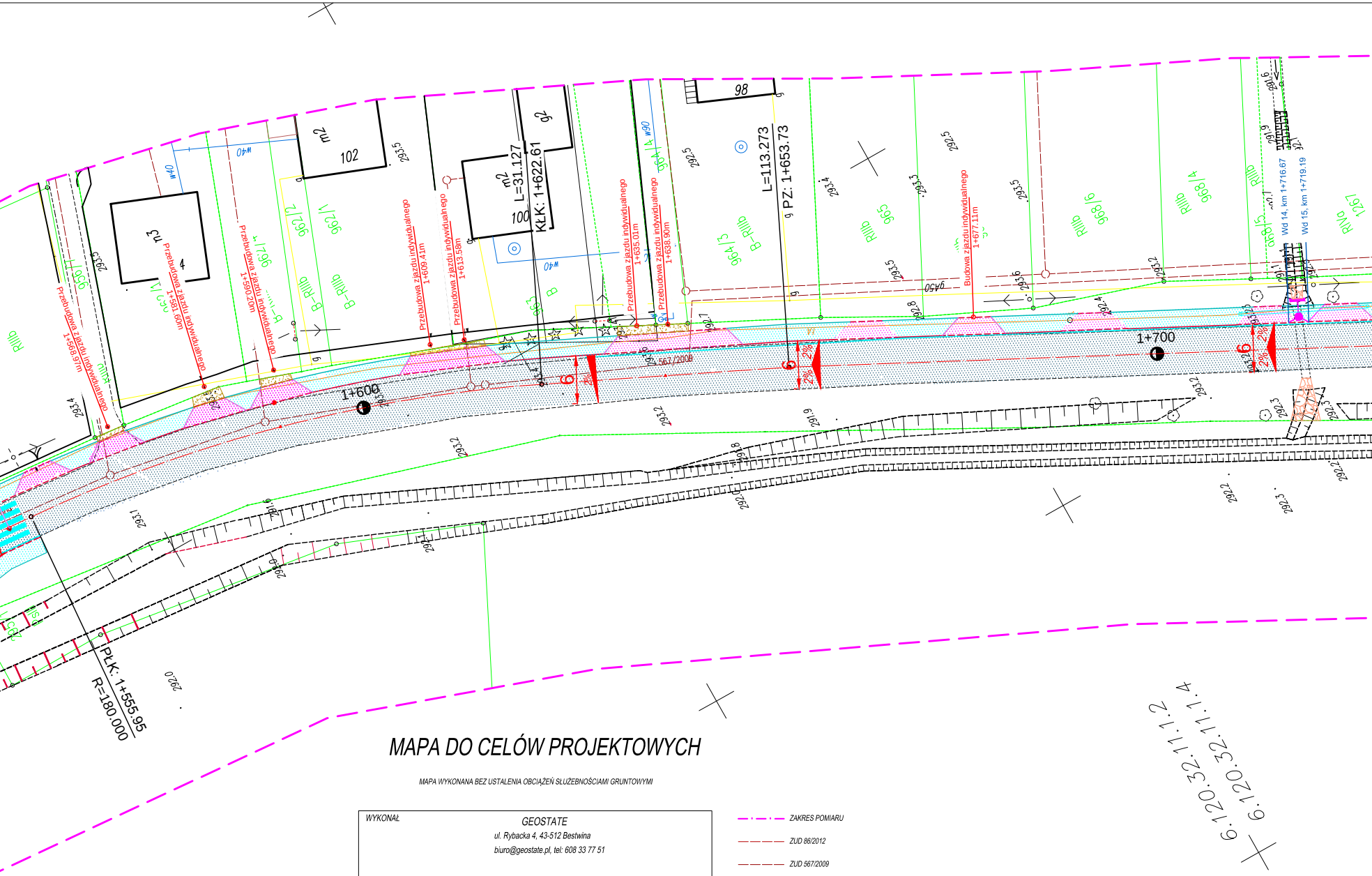
98
102
100
m2
m3
L=31.127
KŁK: 1+622.61
L=113.273
PZ: 1+653.73
1+600
1+700
PŁK: 1+555.95
R=180.000
Przebudowa zjazdu indywidualnego 1+568.97m
Przebudowa zjazdu indywidualnego 1+585.60m
Przebudowa zjazdu indywidualnego 1+590.20m
Przebudowa zjazdu indywidualnego 1+609.41m
Przebudowa zjazdu indywidualnego 1+613.58m
Przebudowa zjazdu indywidualnego 1+635.01m
Przebudowa zjazdu indywidualnego 1+638.90m
Budowa zjazdu indywidualnego 1+677.11m
Wd 14, km 1+716.67
Wd 15, km 1+719.19
962/2
962/1
964/3
965
968/6
968/4
B-RIIIb
RIIIb
RIVa
567/2008
w40
w90
6
2%
6.120.32.11.1.2
6.120.32.11.1.4

MAPA DO CELÓW PROJEKTOWYCH

MAPA WYKONANA BEZ USTALENIA OBCIĄŻEŃ SŁUŻEBNOŚCIAMI GRUNTOWYMI

WYKONAŁ

GEOSTATE
ul. Rybacka 4, 43-512 Bestwina
biuro@geostate.pl, tel: 608 33 77 51

AKTUALIZACJA MAPY ZASADNICZEJ DO CELÓW PROJEKTOWYCH

SKALA
1:500

OBIEKT
DROGA POWIATOWA P1456S: CZANIEC, PORĄBKA

UKŁAD POZIOMY
2000/18

UKŁAD WYSOKOŚCI
KRONSZTAD 86

JEDN. EWID.
240208_2, PORĄBKA

OBRĘB
0002 CZANIEC, 0004 PORĄBKA

KERG
1401/2013

ZGODNE Z TERENEM NA DZIEŃ
27.05.2013

SEKCJE MAPY 6.120.32.11.1.4, 6.120.32.11.3.2, 6.120.32.16.1.1, 6.120.32.16.1.3, 6.120.31.20.4.2, 6.120.31.20.4.4

ARKUSZ
2/2

— · — ZAKRES POMIARU
— — — ZUD 86/2012
— — — ZUD 567/2009

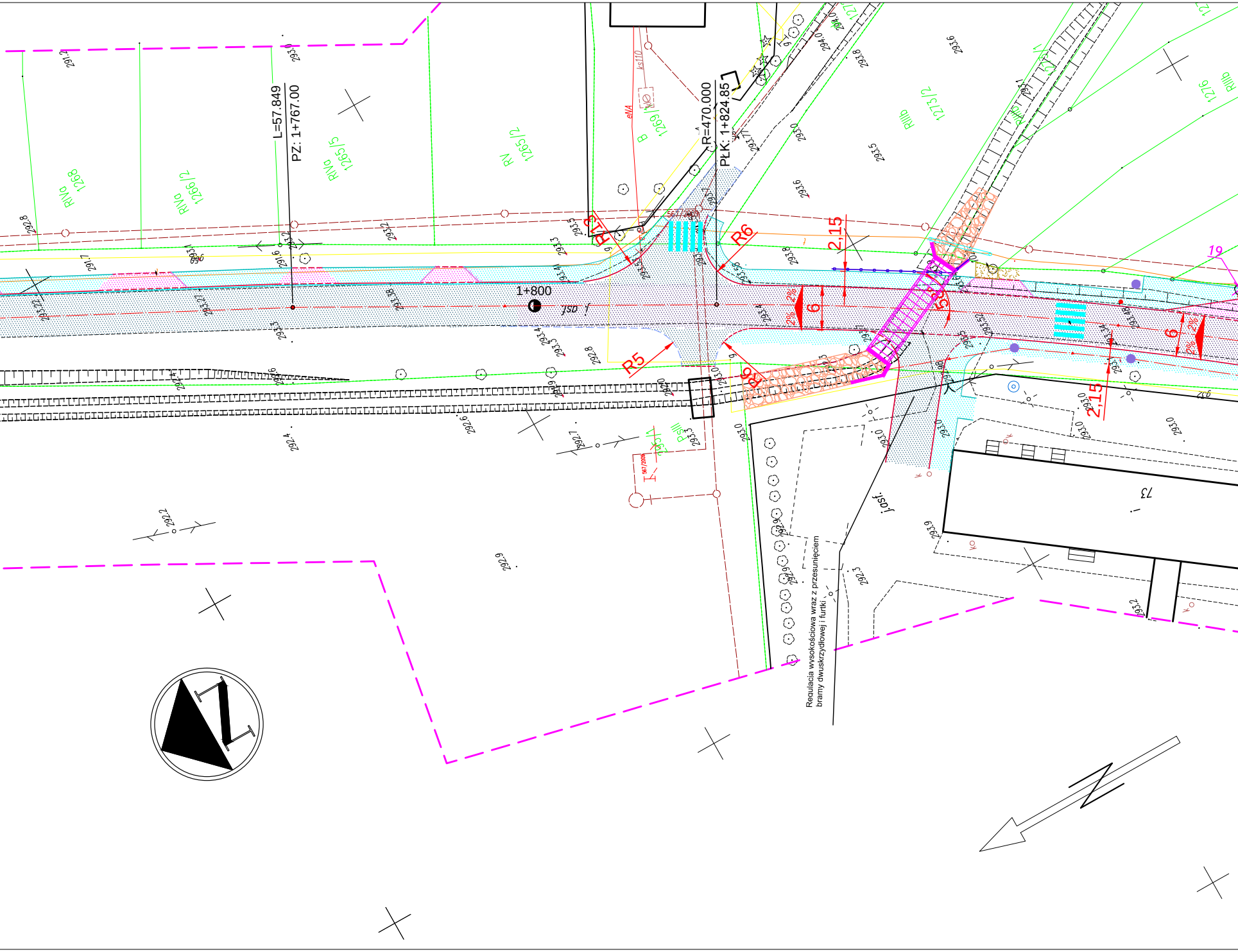
L=57.849
PZ: 1+767.00
R=470.000
PŁK: 1+824.85
1+800
R13
R6
R5
R6
2,15
6
2%
2,15
6
2%
19
RIVa
1268
RIVa
1266/2
RIVa
1265/5
RV
1265/2
B
1269/1
RIIIb
1273/2
RIIIb
1276
PsIII
j.osf.
73
eNA
ks110
Regulacja wysokościowa wraz z przesunięciem bramy dwuskrzydłowej i furtki

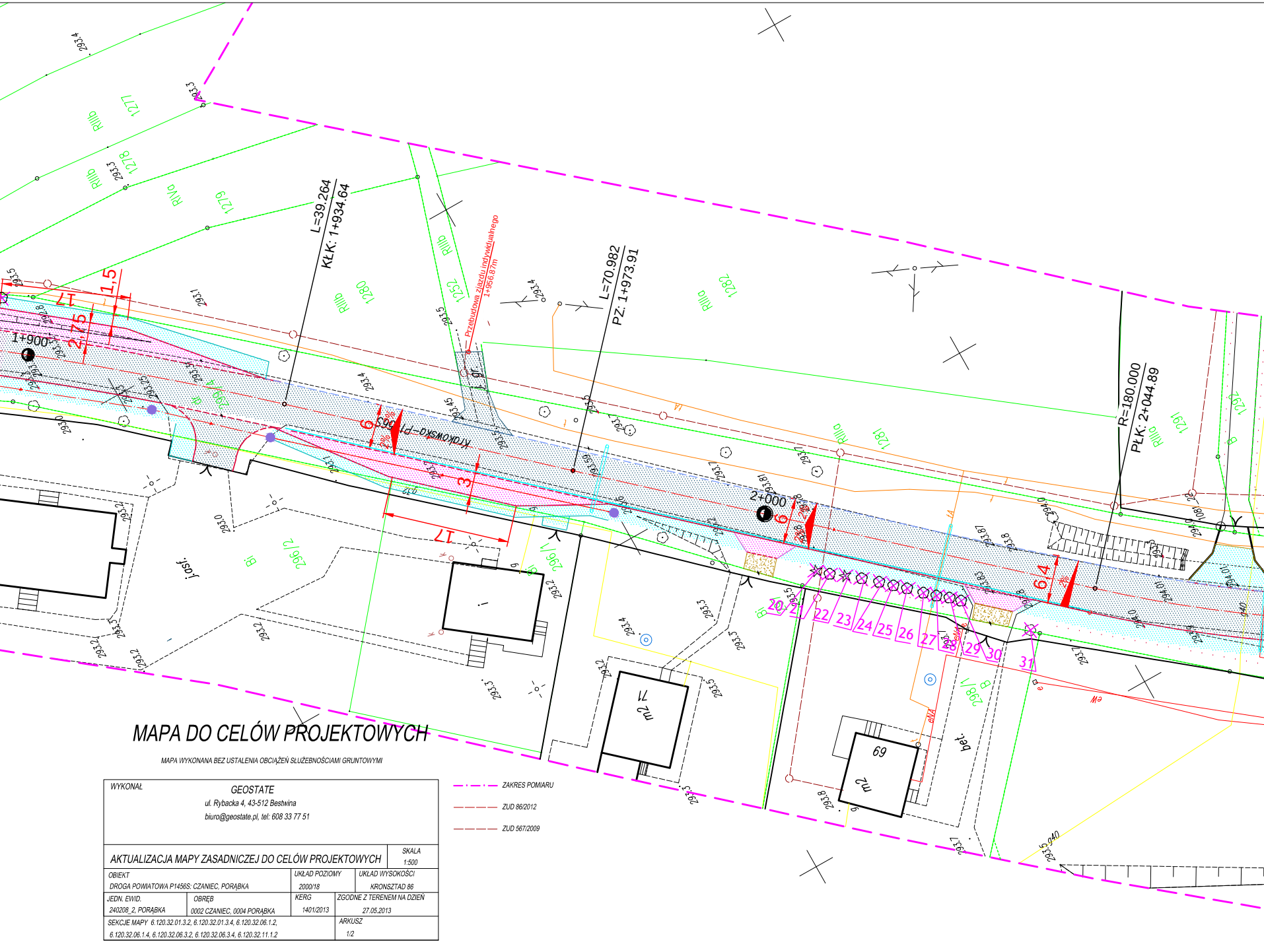
L=39.264
KŁK: 1+934.64
L=70.982
PZ: 1+973.91
R=180.000
PŁK: 2+044.89
1+900
2+000
Krakowska - P1456S
Przebudowa zjazdu indywidualnego 1+956.87m
1,5
2,75
6
3
17
6.4
20
21
22
23
24
25
26
27
28
29
30
31
1277
1278
1279
1280
1281
1282
1252
1291
1292
296/2
296/1
298/1
RIIIb
RIVa
Bi
B
bet.
69
71
m2
ZAKRES POMIARU
ZUD 86/2012
ZUD 567/2009

MAPA DO CELÓW PROJEKTOWYCH

MAPA WYKONANA BEZ USTALENIA OBCIĄŻEŃ SŁUŻEBNOŚCIAMI GRUNTOWYMI

WYKONAŁ

GEOSTATE
ul. Rybacka 4, 43-512 Bestwina
biuro@geostate.pl, tel: 608 33 77 51

AKTUALIZACJA MAPY ZASADNICZEJ DO CELÓW PROJEKTOWYCH	SKALA 1:500

OBIEKT DROGA POWIATOWA P1456S: CZANIEC, PORĄBKA		UKŁAD POZIOMY 2000/18	UKŁAD WYSOKOŚCI KRONSZTAD 86
JEDN. EWID. 240208_2, PORĄBKA	OBRĘB 0002 CZANIEC, 0004 PORĄBKA	KERG 1401/2013	ZGODNE Z TERENEM NA DZIEŃ 27.05.2013
SEKCJE MAPY 6.120.32.01.3.2, 6.120.32.01.3.4, 6.120.32.06.1.2, 6.120.32.06.1.4, 6.120.32.06.3.2, 6.120.32.06.3.4, 6.120.32.11.1.2			ARKUSZ 1/2

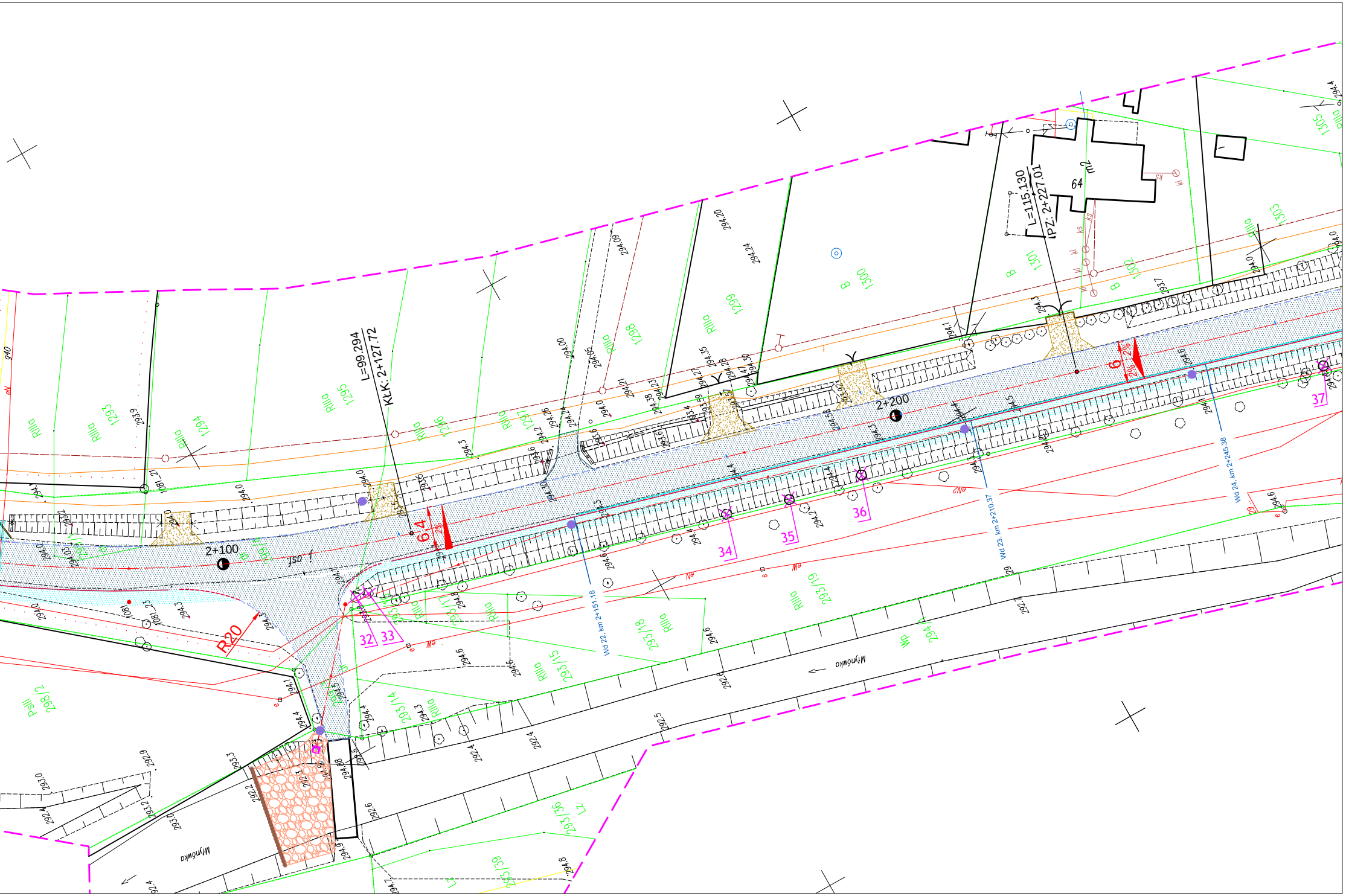
L=99.294
KŁK: 2+127.72
L=115.130
PZ: 2+227.01
2+100
2+200
R20
6.4
6
2%
32
33
34
35
36
37
Wd 22, km 2+151.18
Wd 23, km 2+210.37
Wd 24, km 2+245.38
1293
1294
1295
1296
1297
1298
1299
1300
1301
1302
1303
1305
298/2
293/14
293/15
293/16
293/17
293/18
293/19
293/36
293/39
294
RIIIa
PsIII
B
Wp
Lz
Młynówka
m2
64
1081_21
1081_23
1081

OZNACZENIA:

▦	Nawierzchnia jezdni - konstrukcja A	▨	poszerzenia nawierzchni / wymiany pełnej konstrukcji jezdni
▦	Nawierzchnia jezdni - konstrukcja B	▨	
▦	Nawierzchnia jezdni - konstrukcja C	▨	
▦	Nawierzchnia jezdni - konstrukcja D		
▦	Nawierzchnia zjazdów i zatok autobusowych kostka betonowa gr 8cm (zjazdy) i 10cm (zatoki autobusowe)		
▦	Nawierzchnia chodnika kostka betonowa gr 8cm		
—	Krawężnik 15x30cm na ławie betonowej		
- - -	Krawędź nawierzchni bitumicznej		
—	Obrzeże 8x30cm na ławie betonowej		
- - -	Krawężnik obniżony 15x22cm na ławie betonowej		
—	Ściek z kostki betonowej		
▦	Nawierzchnia zjazdów i poboczy, destrukt asfaltowy		
—	Projektowany kolektor kanalizacji deszczowej		
●	Projektowane studnie rewizyjne betonowe fi 1000mm		
⊸	Projektowany wpust deszczowy		
●	Lampy oświetleniowe z kablem ziemnym		
═	Rury ochronne		
▨	Ściek prefabrykowany drogowy na ławie betonowej		
▩	Umocnienie rowu płytami ażurowymi		
▩	Umocnienie cieków narzutem kamiennym		
-·-·-	Drenaż francuski		
—•—•—	Bariera energochłonna		
—•—•—	Poręcz dla pieszych		
⊢—⊣	Przepust żelbetowy		
▦	Nawierzchnia z kostki granitowej 18/20cm		
- - -	Krawężnik granitowy obniżony		
1 ⊗	Drzewa do wycinki		

WYKONAWCA:

HOREB
Pracownia Projektów Drogowych Maria Krzyżowska
43-430 Kowale 9

NAZWA OPRACOWANIA:

PRZEBUDOWA DROGI POWIATOWEJ 1456S W GMINIE PORĄBKA

INWESTOR:	Zarząd Dróg Powiatowych w Bielsku-Białej	RYS. NR
ADRES:	ul. Tadeusza Regera 81, 43-382 Bielsko-Biała	2.3
BRANŻA:	Drogowa	SKALA 1:500
TYTUŁ RYSUNKU:	Plan sytuacyjny 3	DATA: VII 2013 r.
PROJEKTOWAŁ:	mgr inż. Łukasz Wandzel SLK/3468/POOD/10	
SPRAWDZIŁ:	mgr inż. Tomasz Nowakowski SWK/0069/PWOD/09	Nowakowski Tomek
OPRACOWAŁ:	mgr inż. Marcin Krzyżowski	