

























MAPA WYKONANA BEZ USTALENIA OBCHWYDÓW SŁUŻEBNOŚCIAMI GRUNTOWYMI

- - - - - ZAKRES POMIARU
 - - - - - ZUD 80/2012
 - - - - - ZUD 567/2009

	Nawierzchnia jezdni - konstrukcja A		} poszerzenia na
	Nawierzchnia jezdni - konstrukcja B		
	Nawierzchnia jezdni - konstrukcja C		
	Nawierzchnia jezdni - konstrukcja D		
	Nawierzchnia zjazdów i zatok autobusowych kostka betonowa gr 8cm (zjazd) i 10cm (zatoke autobusowe)		
	Nawierzchnia chodnika kostka betonowa gr 8cm		
	Krawężnik 15x30cm na ławie betonowej		
	Krawężnik nawierzchni bitumicznej		
	Obrazce 8x30cm na ławie betonowej		
	Krawężnik obróbiony 15x22cm na ławie betonowej		
	Ściek z kostki betonowej		
	Nawierzchnia zjazdów i poboczy - destruk asfaltowy		
	Projektowany kolektor kanalizacji deszczowej		
	Projektowane studnie rewizyjne betonowe fi 1000mm		
	Projektowany wpust deszczowy		
	Lampy oświetleniowe z kablem ziemnym		
	Rury ochronne		
	Drenaż francuski		
	Odwodnienie linowe		
	Ściek prefabrykowany drogowy		
	Drzewo do wycinki		

NAZWA OPRACOWANIA:
PRZEBUDOWA DROGI POWIATOWEJ 1456S W GMINIE PORĄBKĄ

BRANŻA:	Drogowa	SKALA:
TYTUŁ RYSUNKU:	Plan sytuacyjny 1	DATA: W

		Nadkousky
--	--	-----------

	mgr inż. Marcin Krzyżowski
--	----------------------------