



PRACOWNIA PROJEKTOWO USŁUGOWA " RONDO "

mgr inż. Bogdan Markowski
ul. T. Boya Żeleńskiego 108
40-750 Katowice

tel. 032 353-20-37
kom. 0-501-79-78-82
faks 032 353 20 41
e-mail : bmarkowski@wp.pl

KONCEPCJA NR 30/2011/A CPV : 45000000-7

TYTUŁ OPRACOWANIA : Koncepcja przebudowy ulicy Bronowskiej i ulicy Czyża wraz z budową ścieżki rowerowo-pieszej w Czechowicach-Dziedzicach.

ZAMAWIAJĄCY:

Zarząd Dróg Powiatowych w Bielsku-Białej

NR UMOWY:

30/2011

PROJEKTOWAŁ :

mgr inż. Bogdan Markowski

mgr inż. Bogdan MARKOWSKI

Nr Up. 873/93

**Wydane przez Urząd Wojewódzki Katowice
§13 ust. 1 pkt. 3 litery B
do projektowania oraz kierowania robotami**

Katowice , listopad 2011 r.

30/2011/B

PRACOWNIA PROJEKTOWO - USŁUGOWA " RONDO "

TYTUŁ OPRACOWANIA : Koncepcja przebudowy ulicy Bronowskiej i ulicy Czyża wraz z budową ścieżki rowerowo-pieszkiej w Czechowicach-Dziedzicach.

SPIS DOKUMENTACJI :

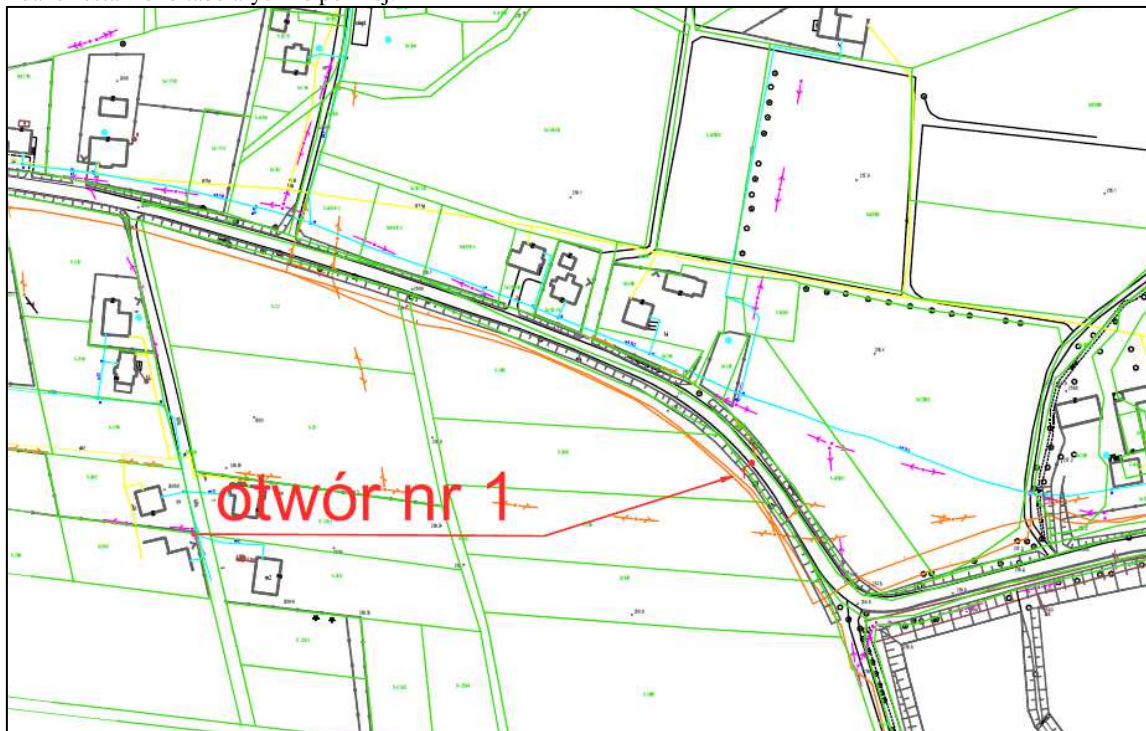
1.	Metryka koncepcji	30/2011/A
2.	Spis dokumentacji	30/2011/B
3.	Opis techniczny części komunikacyjnej	30/2011/C
4.	Opis techniczny części kanalizacyjnej	30/2011/D
5.	Część kosztowa	30/2011/E
6.	Wykaz załącznika	30/2011/F





Część rysunkowa :

7.	Plan orientacyjny	1
8.	Projekt zagospodarowania odcinka od km 0+000 do km 0+700	2a
9.	Projekt zagospodarowania odcinka od km 0+700 do km 2+100	2b
10.	Projekt zagospodarowania odcinka od km 2+100 do km 2+757,44	2c
11.	Projekt zagospodarowania skrzyżowania ulic Bronowska-Czyża-Międzyrzecka-Kunza	2d
12.	Profil podłużny odcinka od km 0+000 do km 0+700	3a
13.	Profil podłużny odcinka od km 0+700 do km 2+100	3b
14.	Profil podłużny odcinka od km 2+100 do km 2+757,44	3c
15.	Przekroje konstrukcyjne	4
16.	Plan docelowej organizacji ruchu odcinka od km 0+000 do km 0+700	5a
17.	Plan docelowej organizacji ruchu odcinka 0+700 do km 2+100	5b
18.	Plan docelowej organizacji ruchu odcinka 2+100 do km 2+757,44	5c

5.3. Badania geotechniczne .

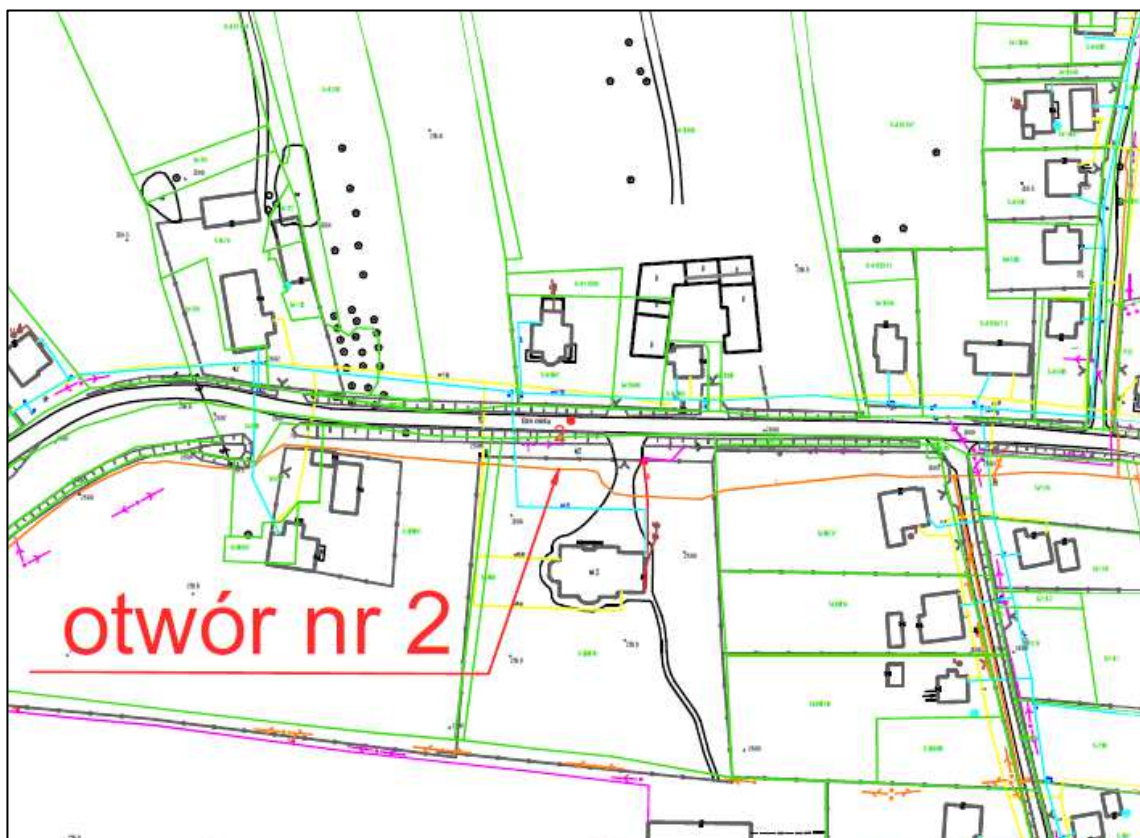
W związku z koniecznością odbudowy drogi powiatowej na podłożu gruntowym o nieznannej nośności wykonano odwierty, których dane zestawiono tabelarycznie poniżej.



			KARTA OTWORU BADAWCZEGO										Zał.Nr: 3.1		
			nr 1										Wiertnica: Apafor-30		
Miejscowość: Czechowice-Dziedzice Województwo: śląskie			Obiekt: przebudowa drogi nr 4426S Zleceńodawca: PPU "RONDO" Wiercenie: Cichoń D. Nr arch.11465/11 Dozór geologiczny: mgr M.Żak-Marszałek					System wiercenia: mechn.-obrot.							
								Rzędna:							
								Skala 1 : 50				Data wiercenia: 2011-10			
Głębokość z wierciadła wody	Stratygrafia	Profil litologiczny		Przelot		Opis litologiczny	Miaższosć gruntu	Symbol gruntu	Wilgotność	Ilość wałeczków	Stan gruntu	Głębokość pobr. próby	Warstwa geotechniczna	Wysadzinowość gruntu	Grupa nosności podłoża
		[m.p.p.t]	[m]		[m]										
1	2	3	4	5	6	7	8	9	10	11	12	13	14	15	16
			0.16	0.35	0.16	beton asfaltowy	0.16	Ba							
					0.19	P(Krpc)									
					1.15	nB(G π +k)	mw	0x1	tpl	1.0	Ia	GBW			
					0.50	nN(Nm//II, G π)		3x3	mpl	1.8	Ib				
					1.00	G π		1x1	tpl		II				
					3.00		0.00								

Rysunek wykonano programem "GeoStar"

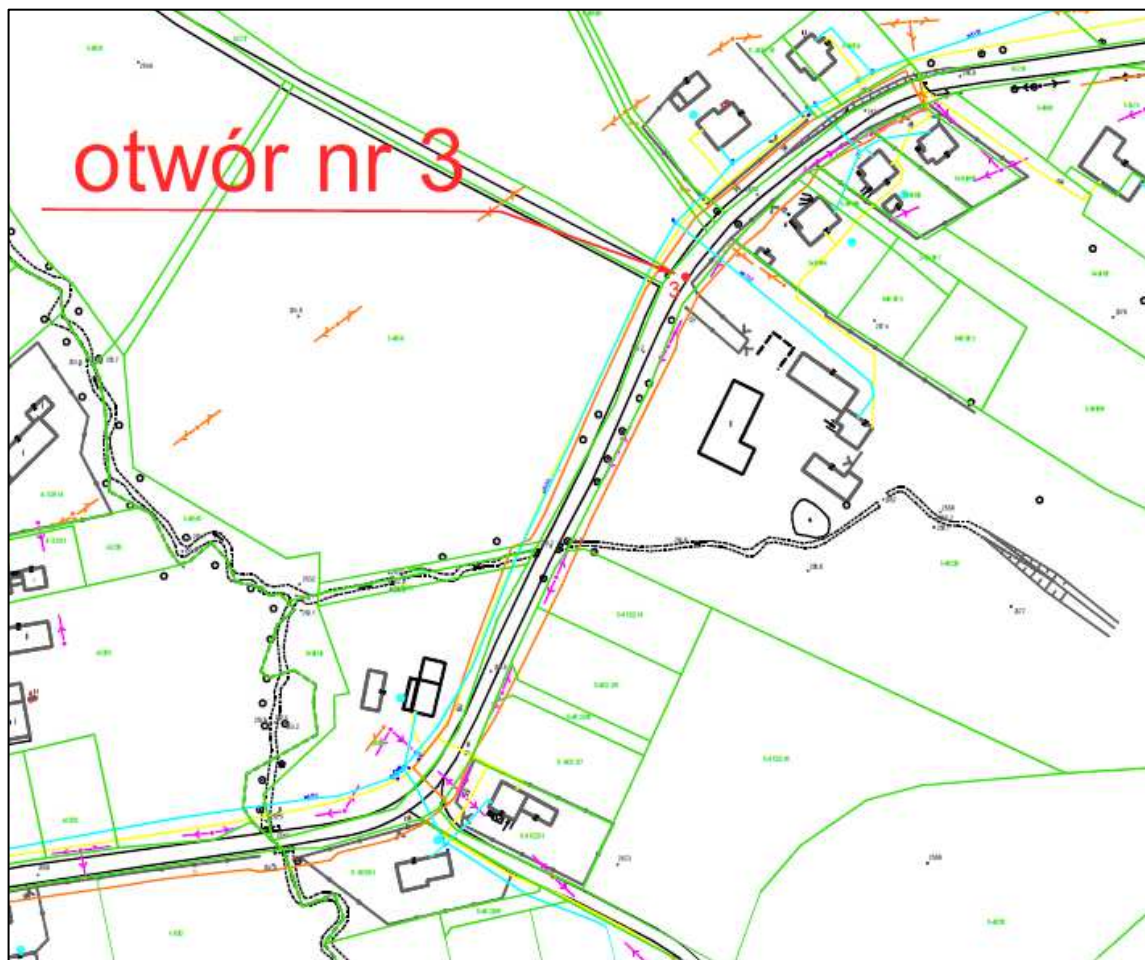
Kartę opracował: mgr inż. Danuta Bromek Data: X 2011r




			KARTA OTWORU BADAWCZEGO										Zał.Nr: 3.2.				
			nr 2										Wiertnica: Apafor-30				
Miejscowość: Czechowice-Dziedzice Województwo: śląskie						Obiekt: przebudowa drogi nr 4426S Zleceniodawca: PPU "RONDO" Wiercenie: Cichoń D. Nr arch.11465/11 Dozór geologiczny: mgr M.Żak-Marszałek						System wiercenia: mechn.-obrot.					
												Rzędna:					
												Skala 1 : 50		Data wiercenia: 2011-10			
Głębokość zwierciadła wody		Stratygrafia	Profil litologiczny		Przelot	Opis litologiczny	Miąższość gruntu	Symbol gruntu	Wilgotność	Ilość wałeczków	Stan gruntu	Głębokość pobr. próby	Warstwa geotechniczna	Wysadzinowość gruntu	Grupa nosności podłoża		
[m.p.p.t]			[m]	[m]													
1	2	3	4	5	6	7	8	9	10	11	12	13	14	15	16		
						beton asfaltowy	0.17	Ba									
						podbudowa z kruszywa naturalnego (kruszywo piaskowca + piasek średni)	0.33	P(Kr _{pc} +Ps)									
						nasyp budowlany (pył), brunatny	1.00	nB(Π)		1x2	pzw	0.8	Ia	GBW	G3		
						glina pylasta, j.brązowa	1.50	G _π	w	1x1	tpl		II				
							0.00										

Rysunek wykonano programem "GeoStar"

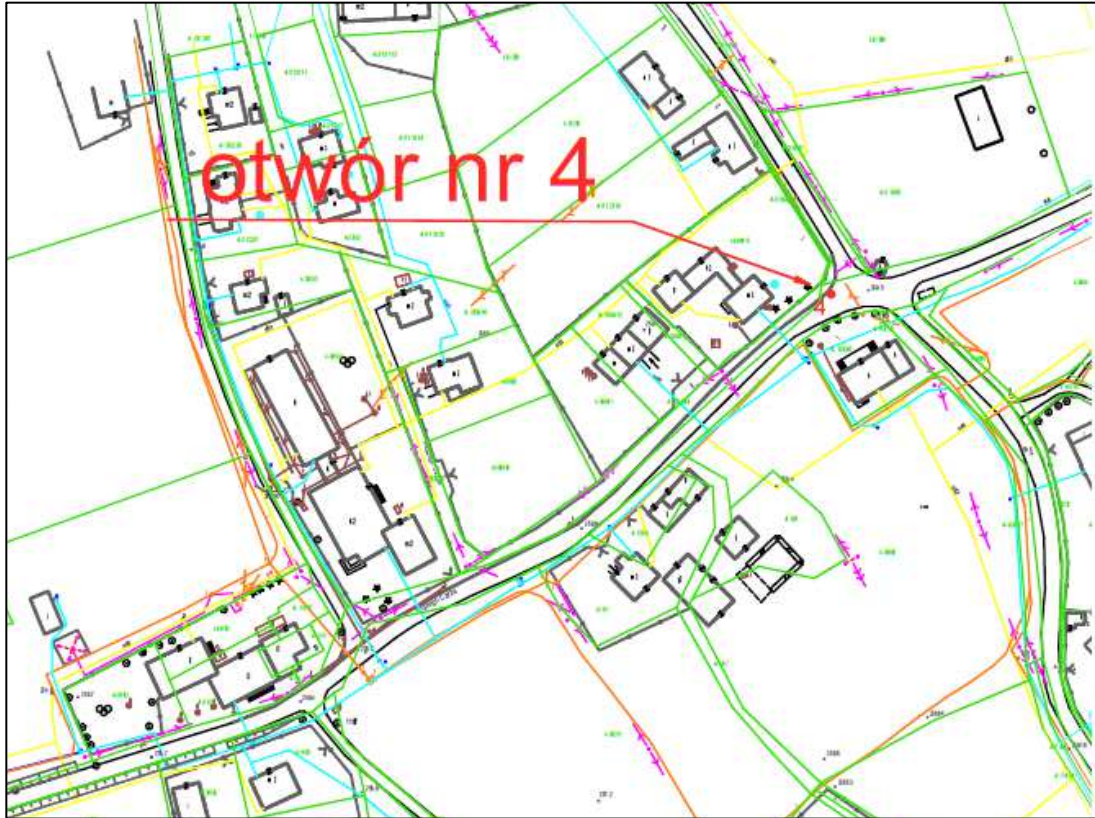
Kartę opracował: mgr inż. Danuta Bromek Data: X 2011r



			KARTA OTWORU BADAWCZEGO										Zał.Nr: 3.3			
			nr 3										Wiertnica: Apafor-30			
Miejscowość: Czechowice-Dziedzice Województwo: śląskie			Objekt: przebudowa drogi nr 4426S Zleciennodawca: PPU "RONDO" Wiercenie: Cichoń D. Nr arch.11465/11 Dozór geologiczny: mgr M.Żak-Marszałek					System wiercenia: mechn.-obrot.								
								Rzędna:								
								Skala 1 : 50				Data wiercenia: 2011-10				
Głębokość zwierniada wody	Stratygrafia	Profil litologiczny		Przelot		Opis litologiczny	Miąższość gruntu	Symbol gruntu	Wilgotność	Ilość wałeczków	Stan gruntu	Głębokość pobr. próby	Warstwa geotechniczna	Wysadzinowość gruntu	Grupa nosności podłoża	
[m.p.p.t]		[m]		[m]												
1	2	3	4	5	6	7	8	9	10	11	12	13	14	15	16	
						beton asfaltowy	0.15	Ba								
						podbudowa z kruszywa naturalnego (kruszywo piaskowca + piasek średni)	0.31	P(Krps+Ps)								
						nasyp budowlany (głina pylasta), j.brazowy	0.24	nB(Gπ)						Ia	GBW	G3
						głina pylasta, brazowa	2.30	Gπ	w	1x1	tpl		II			

Rysunek wykonano programem "GeoStar"

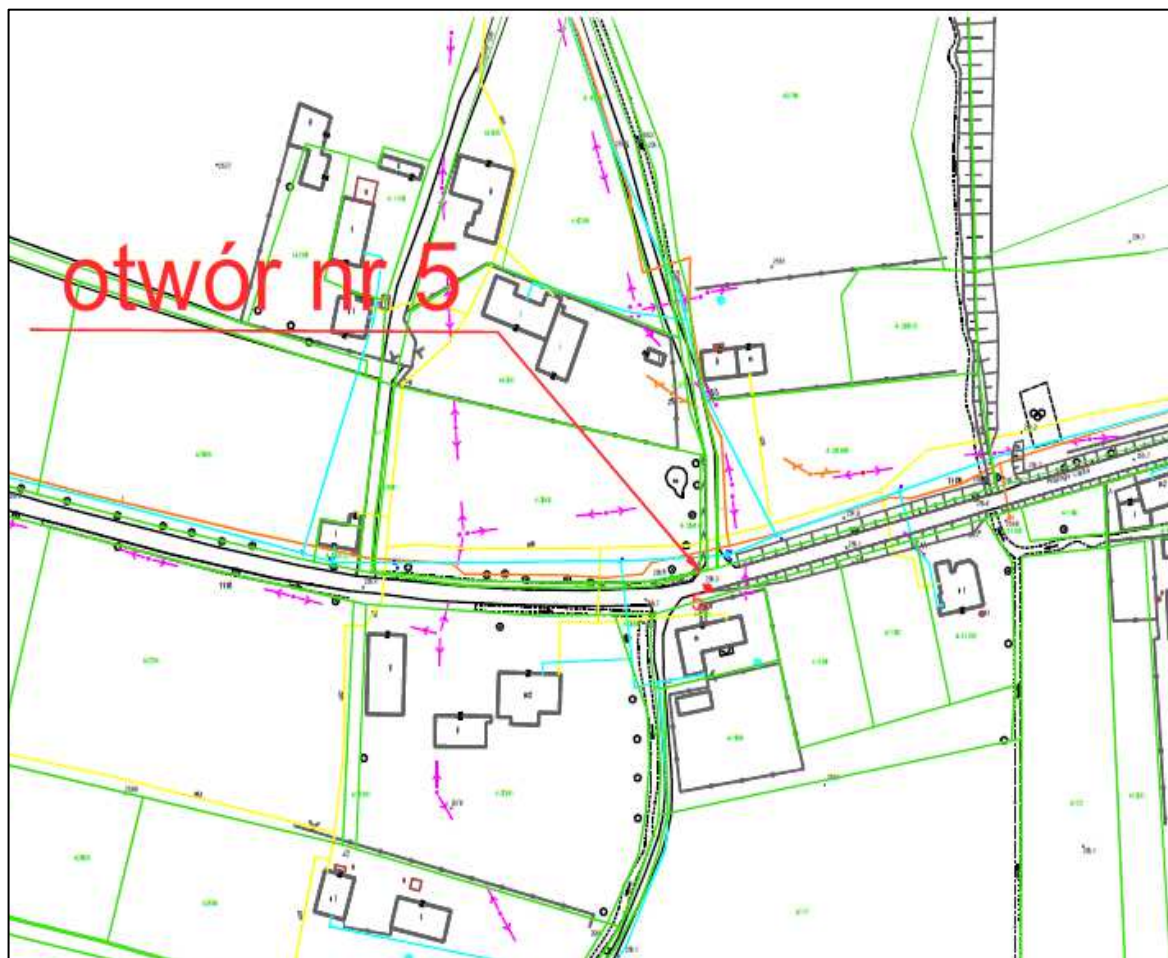
Kartę opracował: mgr inż. Danuta Bromek Data: X 2011r





			KARTA OTWORU BADAWCZEGO						Zał.Nr: 3.4						
			nr 4						Wiertnica: Apafor-30						
Miejscowość: Czechowice-Dziedzice Województwo: śląskie			Obiekt: przebudowa drogi nr 4426S Zleceniodawca: PPU "RONDO" Wiercenie: Cichoń D. Nr arch.11465/11 Dozór geologiczny: mgr M.Żak-Marszałek						System wiercenia: mechn.-obrot.						
									Rzędna:						
									Skala 1 : 50			Data wiercenia: 2011-10			
1	2	3	4	5	6	7	8	9	10	11	12	13	14	15	16
Głębokość zwiędziadła wody [m.p.p.t.]	Stratygrafia	Profil litologiczny [m]	Przelot [m]	Opis litologiczny	Miaższkość gruntu	Symbol gruntu	Wilgotność	Ilość wałczkowań	Stan gruntu	Głębokość pobr. próby	Warstwa geotechniczna	Wysadzinowość gruntu	Grupa nosności podłoża		
				0.16	0.16	Ba									
				0.29	0.29	P(Krpc)									
				0.45	0.45	nB(G π H)		2x2	pl	0.9	Ia	GBW			
				1.00	1.00										
				2.00	2.00	G π	w	1x1	tpl		II				
				3.00	0.00										

Rysunek wykonano programem "GeoStar"

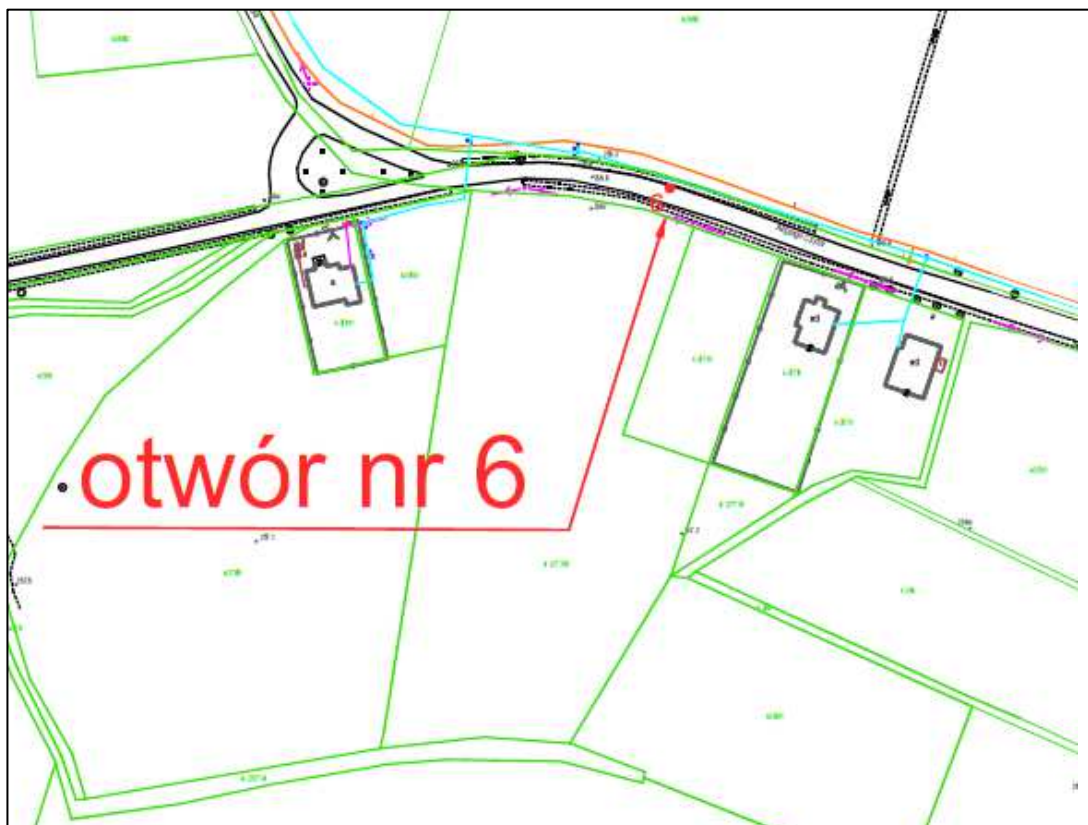
Kartę opracował: mgr inż. Danuta Bromek Data: X 2011r




			KARTA OTWORU BADAWCZEGO										Zał.Nr: 3.5				
			nr 5										Wiertnica: Apafor-30				
Miejscowość: Czechowice-Dziedzice Województwo: śląskie						Obiekt: przebudowa drogi nr 4426S Zleceniodawca: PPU "RONDO" Wiercenie: Cichoń D. Nr arch.11465/11 Dozór geologiczny: mgr M.Żak-Marszałek						System wiercenia: mechn.-obrot. Rzędna: Skala 1 : 50 Data wiercenia: 2011-10					
Głębokość zwierciadła wody		Stratygrafia	Profil litologiczny		Przelot	Opis litologiczny	Miąższość gruntu	Symbol gruntu	Wilgotność	Ilość wałczkowań	Stan gruntu	Głębokość pobr. próby	Warstwa geotechniczna	Wysadzinowość gruntu	Grupa nosności podłoża		
[m.p.p.t]			[m]	[m]													
1	2	3	4	5	6	7	8	9	10	11	12	13	14	15	16		
					0.15 0.45 1.10 3.00	beton asfaltowy podbudowa z kruszywa naturalnego nasyp budowlany (glina pylasta + okruchy cegły + kamienie), brunatny glina pylasta, szara	0.15 0.30 0.65 1.90 0.00	Ba P(Kr) nB(G π +c+k) G π									
		Czwartorzęd										0.9	Ia	GBW	G3		
										w	1x1 1x2	tpl		II			

Rysunek wykonano programem "GeoStar"

Kartę opracował: mgr inż. Danuta Bromek Data: X 2011r



			KARTA OTWORU BADAWCZEGO										Zał.Nr: 3.6					
			nr 6										Wiertnica: Apafor-30					
Miejscowość: Czechowice-Dziedzice Województwo: śląskie						Obiekt: przebudowa drogi nr 4426S Zleceniodawca: PPU "RONDO" Wiercenie: Cichoń D. Nr arch.11465/11 Dozór geologiczny: mgr M.Żak-Marszałek						System wiercenia: mechn.-obrot.						
												Rzędna:						
												Skala 1 : 50			Data wiercenia: 2011-10			
Głębokość zwiarcia wody		Stratygrafia	Profil litologiczny		Przelot	Opis litologiczny	Miaższosć gruntu	Symbol gruntu	Wilgotność	Ilość wałczkowań	Stan gruntu	Głębokość pobr. próby	Warstwa geotechniczna	Wysadzinowość gruntu	Grupa nosności			
[m.p.p.t.]			[m]	[m]														
1	2	3	4	5	6	7	8	9	10	11	12	13	14	15	16			
					0.22	beton asfaltowy	0.22	Ba				1.0						
					0.48	podbudowa z kruszywa naturalnego (kruszywo piaskowca + piasek średni)	0.26	P(Kr _{pc} +Ps)										
					0.80	nasyp budowlany (głina pylasta + kamienie), brunatny	0.32	nB(G _π +k)								la	GBW	G3
						pył, j.brązowa	0.70	II								w	tpl	II
						pył, brązowa	1.50											
			3.00		0.00													

Rysunek wykonano programem "GeoStar"

Kartę opracował: mgr inż.Danuta Bromek Data: X 2011r

Podsumowanie.

- 1.) Podłoże projektowanej przebudowy drogi oraz budowy ciągu pieszo-rowerowego budują grunty nasypowe i rodzime.
 - a. Grunty nasypowe (warstwa Ia) budowlane – to grunty gliniasto-pylaste z kamieniami, miejscami z humusem (otwór nr 4), który stanowi dodatkowy czynnik negatywnej opinii o przydatności podłoża. Grunty warstwy Ib to namuły organiczne gliniasto-pylaste.
 - b. Grunty rodzime (warstwa II) to również grunty gliniasto-pylaste pochodzenia lessopodobnego, grunty nośne, lecz wrażliwe na kontakt z wodami, który to może spowodować ich uplastycznienie, a tym samym obniżenie ich własności wytrzymałościowych
 - c. Tak grunty nasypowe jak i rodzime wykazują cechy dużej wysadzinowości
- 2.) Nawierzchnia drogowa to warstwa bitumiczna zbudowana z betonu asfaltowego. Skład podbudowy stanowi kruszywo piaskowcowe i piasek średni
- 3.) Wodę gruntową nie nawiercono w żadnym z otworów badawczych, ale pomiary wykonywane były w okresie suchym.
- 4.) Kierując się charakterem wysadzinowości gruntów, warunkami wodnymi (dobrymi w okresie wykonywania pomiarów) oraz poziomem odniesienia (aktualna powierzchnia terenu) określono grupę nośności podłoża dla punktów badawczych nr 2,3,5 i 6. Wynosi ona : G3.
- 5.) Dla otworów nr 1 i 4 grupy nośności nie określono ze względu na występowanie w podłożu miękkoplastycznych namulów gliniastych (otwór nr 1 głębokość 1,5 – 2,0 m) i gruntów humusowych, plastycznych (otwór nr 4 głębokość 0,45-1,0 m). Przypuszczać jednak można, że wyżej wymienione grunty budujące nasypy uległy konsolidacji przez dotychczasowe użytkowanie
- 6.) Jednak w związku z przebudową drogi 4426S w przedstawionej sytuacji otworów 1 i 4 należy rozważyć poprawienie właściwości podłoża, np. przez zastosowanie geosyntetyków, najlepiej połączone z częściową wymianą gruntów nasypowych lub innymi metodami pod warunkiem uzyskania potrzebnego wzmocnienia gruntu.

Zgodnie z Rozporządzeniem w sprawie warunków technicznych, jakim powinny odpowiadać drogi publiczne, proponuje się wzmocnienie słabego podłoża nawierzchni poprzez wymianę gruntu i zastosowanie geosiatek typu nie gorszego niż FORTRAC 55/30 oraz geotkaninę separacyjną typu nie gorszego niż „6 G 240 SA” firmy INORA.

5.4. Przekroje konstrukcyjne , nawierzchnia , chodniki.*Nawierzchnia asfaltobetonowa jezdni jak dla ruchu KR-3 :*

- 5 cm - asfaltobetonowa warstwa ścieralna SMA (0-12,8 mm)
- 6 cm - asfaltobetonowa warstwa wiążąca półściśła (0-20,0 mm)
- 7 cm - masa mineralna asfaltowa o zawartości kruszywa łam. > 75 %
- 20 cm - kruszywo łamane stabilizowane mechanicznie
- 75 cm - mieszanka betonowa popiołowo – żużlowa typu nie gorszego niż „UTEX BP-5”
- geotkanina separacyjna typu nie gorszego niż „6 G 240 SA” firmy INORA

Nawierzchnia rozbiegająca dla zatok autobusowych:

- 16 cm - kostka kamienna granitowa gatunku I
- 5 cm - podsypka cementowo – piaskowa 1:3
- 20 cm - podbudowa z kruszywa łamanego stabilizowanego mechanicznie
- 75 cm - mieszanka betonowa popiołowo – żużlowa typu nie gorszego niż „UTEX BP-5”
- geotkanina separacyjna typu nie gorszego niż „6 G 240 SA” firmy INORA

Nawierzchnia rozbiegająca dla wjazdów do posesji :

- 8 cm - kostka betonowa drobnowymiarowa bezfugowa koloru czerwonego typu nie gorszego niż „AKROPOL” firmy LIBET podwójnie impregnowana
- 3 cm - podsypka cementowo – piaskowa 1:3
- 27 cm - podbudowa z kruszywa łamanego stabilizowanego mechanicznie
- 50 cm - mieszanka betonowa popiołowo – żużlowa typu nie gorszego niż „UTEX BP-5”
- geotkanina separacyjna typu nie gorszego niż „6 G 240 SA” firmy INORA

Nawierzchnia rozbiegająca chodników i bezpieczników :

- 8 cm - kostka betonowa drobnowymiarowa bezfugowa koloru szary-mix typu nie gorszego niż „AKROPOL” firmy LIBET podwójnie impregnowana
- 3 cm - podsypka cementowo – piaskowa 1:3
- 15 cm - podbudowa z kruszywa łamanego stabilizowanego mechanicznie
- 50 cm - mieszanka betonowa popiołowo – żużlowa typu nie gorszego niż „UTEX BP-5”
- geotkanina separacyjna typu nie gorszego niż „6 G 240 SA” firmy INORA

Nawierzchnia ciągów pieszo-rowerowych :

- 8 cm - kostka betonowa drobnowymiarowa (bezfugowa) koloru grafitowego typu nie gorszego niż „AKROPOL” firmy LIBET podwójnie impregnowana
- 3 cm - podsypka cementowo – piaskowa 1:3
- 15 cm - podbudowa z kruszywa łamanego stabilizowanego mechanicznie
- 50 cm - mieszanka betonowa popiołowo – żużlowa typu nie gorszego niż „UTEX BP-5”
- geotkanina separacyjna typu nie gorszego niż „6 G 240 SA” firmy INORA

Umocnienie skarpy rowów :

- płyta ażurowa 40/60
- 5 cm - podsypka cementowo – piaskowa 1:3
- 20 cm - podbudowa z kruszywa łamanego stabilizowanego mechanicznie

Krawężniki betonowe najazdowe 15/22 cm

posadowione na ławie betonowej z oporem (B-20) wystające ponad krawędź jezdni o 2 cm w miejscach wjazdów do posesji zaokrąglone od strony jezdni.

Krawężniki betonowe przejściowe 15/30 – 15/22 cm

posadowione na ławie betonowej (B-20) w miejscach pomiędzy krawężnikami 15/22
Uwaga: krawężniki 15/22, przejściowe oraz 15/30 powinny być tej samej firmy, gdyż mogą nie pasować na przejściach różnych rodzajów krawężników.

Krawężniki betonowe 15/30 cm

posadowione na ławie betonowej z oporem (B-20) wystające ponad krawędź jezdni o 12 cm na pozostałej części opracowania

Krawężniki betonowe 12/25 cm

w celu odseparowania konstrukcji wjazdu do posesji od bezpiecznika lub pobocza gruntowego na ławie z kruszywa (od strony wjazdu na ławie z betonu B-20)

Obrzeże betonowe 8/25 cm

w celu zamknięcia konstrukcji chodnika, ciągu pieszo-rowerowego oraz bezpiecznika

5.5. Docelowa organizacja ruchu oraz organizacja ruchu na czas prowadzenia robót.

W związku z przebudową geometrii istniejącej jezdni jak również dodaniu ciągów pieszo rowerowych i zatok autobusowych zachodzi potrzeba zmiany istniejącej organizacji ruchu poprzez wyznaczenie odpowiednio oznakowania poziomego oraz pionowego.

Całość pokazano na planie docelowej organizacji ruchu.

5.6. Urządzenia obce .

Na omawianym terenie znajdują się następujące urządzenia podziemne :

- kable energetyczne
- wodociąg
- kanalizacja
- gazociąg
- urządzenia teletechniczne

W tym :

- 15 słupów energetyczno-oświetleniowych wraz z okablowaniem do przebudowy
- 8 słupów teletechnicznych wraz z okablowaniem do przebudowy

Ponadto, w rejonie obiektów sportowych zlokalizowana jest trybuna sportowa, którą należy przesunąć poza proponowany pas drogowy.

Dodatkowo należy wykonać :

- regulację istniejących urządzeń do projektowanej niwelety
- wymianę wszystkich urządzeń znajdujących się w nawierzchni (pokrywy studni , hydranty itp.) na nowe
- zabezpieczenia urządzeń podziemnych za pomocą rur dwudzielnych "AROT" 160 mm względnie w przypadku kanalizacji teletechnicznej obetonowanie.

5.7. Inwentaryzacja zadrzewienia.

Koncepcja przebudowy drogi powiatowej S4426S koliduje z istniejącymi drzewami, które należy wyciąć zgodnie poniższą tabelą oraz planem inwentaryzacji zadrzewienia / trzy odcinki /.

L.p.	Gatunek	Wysokość [m]	Obwód [cm]	Przeznaczenie
1	modrzew	6	57	do wycinki
2	modrzew	6	72	do wycinki
3	modrzew	6	75	do wycinki
4	modrzew	6	86	do wycinki
5	modrzew	6	75	do wycinki
6	klon	25	160	do wycinki
7a	olsza czarna	20	174	do wycinki
7a	olsza czarna	20	174	do wycinki
7b	klon	6	82	do wycinki
7c	klon	10	147	do wycinki
7d	klon	10	123	do wycinki
7e	klon	10	130	do wycinki
7f	klon	12	160	do wycinki
7g	olsza czarna	15	197	do wycinki
7h	klon	25	126	do wycinki
7i	klon	5	94	do wycinki
7j	klon	5	92	do wycinki
7k	wierzba	4	106	do wycinki
7L	klon	5	86	do wycinki
7m	klon	5	78	do wycinki
8a	olsza czarna	25	194	do wycinki
8b	olsza czarna	25	151	do wycinki
8c	olsza czarna	25	180	do wycinki
8d	olsza czarna	20	208	do wycinki
8e	klon	20	205	do wycinki
8f	olsza czarna	25	180	do wycinki
9	olsza czarna	25	169	do wycinki
10a	olsza czarna	25	128	do wycinki
10b	olsza czarna	20	168	do wycinki
10c	klon	20	195	do wycinki
10d	jesion	20	103	do wycinki
10e	jesion	20	125	do wycinki
10f	klon	12	95	do wycinki
10g	wierzba	5	235	do wycinki
10h	wierzba	5	172	do wycinki
10i	wierzba	5	250	do wycinki
10i	wierzba	5	233	do wycinki
10k	olsza czarna	25	235	do wycinki
10L	olsza czarna	25	235	do wycinki
10m	wierzba	5	237	do wycinki
10n	dąb	25	152	do wycinki
10n	olsza czarna	20	181	do wycinki
11	bożodrzew	25	127	do wycinki
11a	olsza czarna	10	163	do wycinki
11b	olsza czarna	15	130	do wycinki
11c	dąb	15	110	do wycinki

L.p.	Gatunek	Wysokość [m]	Obwód [cm]	Przeznaczenie
12	dąb	30	230	do wycinki
13	olsza czarna	30	279	do wycinki
14	bożodrzew	30	201	do wycinki
15	dąb	30	237	do wycinki
16	dąb	30	262	do wycinki
17	dąb	30	274	do wycinki
18	dąb	30	275	do wycinki
19	dąb	25	337	do wycinki
20	bożodrzew	25	249	do wycinki
20a	dąb	7	190	do wycinki
21	lipa	9	142	do wycinki
22	akacja	7	126	do wycinki
23	lipa	8	75	do wycinki
24	lipa	8	75	do wycinki
25	lipa	30	388	do wycinki
26	olsza czarna	20	198	do wycinki
27	dąb	30	358	do wycinki
28	olsza czarna	30	132	do wycinki
29	olsza czarna	10	146	do wycinki
30	olsza czarna	25	136	do wycinki
31	olsza czarna	30	235	do wycinki
32	olsza czarna	30	202	do wycinki
33	olsza czarna	20	91	do wycinki
34	olsza czarna	20	91	do wycinki
35	olsza czarna	20	83	do wycinki
36	dąb	30	184	do wycinki
37	lipa	30	202	do wycinki
38	lipa	28	295	do wycinki
39	dąb	30	371	do wycinki
40	dąb	30	233	do wycinki
41	dąb	25	262	do wycinki
42	dąb	5	90	do wycinki
43	dąb	6	110	do wycinki
44	dąb	6	139	do wycinki
45	lipa	6	149	do wycinki
46	lipa	30	255	do wycinki
47	lipa	18	202	do wycinki
48	klon	12	145	do wycinki
48a	pień		2m ²	do wycinki

L.p.	Gatunek	Wysokość [m]	Obwód [cm]	Przeznaczenie
49	wierzba			do wycinki
50	dąb	5	49	do wycinki
51	dąb	5	66	do wycinki
52	lipa (11xsamosiejka)	5	10m ²	do wycinki
53	głóg (7xsamosiejka)	3	10m ²	do wycinki
54	dąb	9	123	do wycinki
55	dąb	3	60	do wycinki
56	dąb	20	347	do wycinki
57	dąb	20	363	do wycinki
57a	pień		2m ²	do wycinki
58	dąb	20	483	do wycinki
59	dąb (4xsamosiejka)	4	10 m ²	do wycinki
60	dąb	6	41	do wycinki
61	dąb	6	57	do wycinki

5.8. Zestawienie działek biorących udział w inwestycji wraz z orientacyjną powierzchnią do wywłaszczenia.**5.8.1. Zestawienie działek zajętych pod inwestycję dla Bronowa.**

lp.	Nr Ob	Nr działki	Ch	Udział	właściciel / władający	Oznaczenie użytku	pow. użyt [ha]	pow. działki [ha]	Pow. wydz. działki
1	4	92/2	WŁ	1/1	LEON CZESŁAW MOJŻYSZEK Rodzice: WIKTOR, BRONISŁAWA BRONOWSKA 63; 43-502 BRONÓW;	S R IIIb R IIIb Ps Ps III	0.2135 0.0331 0.0260	0.2726	141
2	4	92/1	WŁ	1/1	LUDWIK MOJŻYSZEK Rodzice: WIKTOR, BRONISŁAWA BRONOWSKA 63; 43-502 BRONÓW;	S R IIIb R Br R IIIb Ps Ps III R R IIIb	0.0839 0.0950 0.1513 0.2995	0.6297	32
3	4	94/1	WŁ	1/1	(małżeństwo) BRONISŁAW ZBIJOWSKI Rodzice: JAN, JADWIGA BRONOWSKA 65; BRONÓW; KATARZYNA ZBIJOWSKA Rodzice: KAROL, JANINA BRONOWSKA 65; BRONÓW;	B	0.0281	0.0281	Bez udziału
4	4	94/2	WŁ	1/1	(małżeństwo) BRONISŁAW ZBIJOWSKI Rodzice: JAN, JADWIGA BRONOWSKA 65; BRONÓW; KATARZYNA ZBIJOWSKA Rodzice: KAROL, JANINA BRONOWSKA 65; BRONÓW;	B	0.0156	0.0156	Bez udziału
5	4	1142	WŁ	1/1	STANISŁAW KANIA Rodzice: JÓZEF, AGATA BRONOWSKA 67; BRONÓW;	Ps Ps 111 dr	0.0140 0.0349	0.0489	10
6	4	96/4	WŁ	1/1	IRENA DZIADA Rodzice: JERZY, WALERIA BRONOWSKA 68; BRONÓW;	R R IIIb Ps Ps 111	0.0623 0.2349	0.2972	110+234 =344
7	4	96/2	WŁ	1/1	IRENA DZIADA Rodzice: JERZY, WALERIA BRONOWSKA 68; BRONÓW;	Ps Ps 111	0.0126	0.0126	cała
8	4	95	WŁ	1/1	(małżeństwo) BRONISŁAW ZBIJOWSKI Rodzice: JAN, JADWIGA BRONOWSKA 65; BRONÓW; KATARZYNA ZBIJOWSKA Rodzice: KAROL, JANINA BRONOWSKA 65; BRONÓW;	B Ł 111 Ł Ł 111 R R IIIb	0.0459 0.0510 0.2813	0.3782	Bez udziału
9	4	86	WŁ	1/1	STANISŁAW KANIA Rodzice: JÓZEF, AGATA BRONOWSKA 67; BRONÓW;	R R IIIb Ł Ł 111 Ps Ps 111 dr	0.6142 0.1592 0.1499 0.0149	0.9382	Bez udziału
10	4	85	WŁ	1/1	STANISŁAW KANIA Rodzice: JÓZEF, AGATA BRONOWSKA 67; BRONÓW;	dr Ł Ł 111 Ł R IIIb	0.0027 0.0073 0.0375	0.0475	Bez udziału
11	4	82/8	WŁ		GMINACZECZOWICE-DZIEDZICE	Ps Ps 111 dr	0.0199 0.0425	0.0624	Bez udziału
12	4	82/1	WŁ WŁ WŁ WŁ WŁ	3/16 3/16 3/16 3/16 4/16	DOROTA ALICJA DZIENDZIEL Rodzice: STEFAN, ZOFIA AZALIOWA 8; 43-502 BRONÓW; ANNA MONIKA GLOS Rodzice: STEFAN, ZOFIA AZALIOWA 2; 43-502 BRONÓW; MAREK ANDRZEJ GLOS Rodzice: STEFAN, ZOFIA AZALIOWA 2; 43-502 BRONÓW; MARIA EWA GLOS Rodzice: STEFAN, ZOFIA AZALIOWA 2; 43-502 BRONÓW; ZOFIA GLOS AZALIOWA 2; 43-502 BRONÓW;	dr	0.0131	0.0131	Bez udziału

13	4	96/5	WŁ	1/1	IRENA DZIDA Rodzice: JERZY, WALERIA BRONOWSKA 68; BRONÓW;	dr	0.0126	0.0126	68
14	4	1145	WŁ	1/1	SKARB PAŃSTWA	dr	0.4438	0.4438	
15	4	100/7	WŁ	1/1	(małżeństwo) ADAM FERUGA Rodzice: STANISŁAW, HELENA CZYŻA 3 BRONÓW; MIROŚŁAWA FERUGA Rodzice: EUGENIUSZ, DANUTA CZYŻA 3; BRONÓW;	dr	0.0383	0.0383	Bez udziału
16	4	100/5	WŁ	1/1	POWIAT BIELSKI	dr	0.0112	0.0112	
17	4	100/6	WŁ	272/1000	(małżeństwo) MICHAŁ ANTONI FALEWSKI Rodzice: CZESŁAW, JANINA KSIĘDZA KUNZA 14; 43-502 BRONÓW; MAŁGORZATA JÓZEFA FALEWSKA Rodzice: FRANCISZEK, TANISŁAWA KSIĘDZA KUNZA 14; 43-502 BRONÓW;	Bi	0.0788	0.0788	347
			WŁ	728/1000	(małżeństwo) JÓZEF ANTONI SOSZKA Rodzice: FRANCISZEK, MARIANNA KOŁOROWA 8; BRONÓW; CECYLIA SOSZKA Rodzice: LUDWIK, MONIKA KOŁOROWA 8; BRONÓW;				
18	4	100/8	WŁ	1/1	(małżeństwo) ADAM FERUGA Rodzice: STANISŁAW, HELENA CZYŻA 3 BRONÓW; MIROŚŁAWA FERUGA Rodzice: EUGENIUSZ, DANUTA CZYŻA 3; BRONÓW;	Ps Br Ps R 111 IVa	0.8922 0.01	0.9022	142
19	4	1147	WŁ	1/1	(małżeństwo) ADAM FERUGA Rodzice: STANISŁAW, HELENA CZYŻA 3; BRONÓW; MIROŚŁAWA FERUGA Rodzice: EUGENIUSZ, DANUTA CZYŻA 3; BRONÓW;	Ps Br Ps R 111 IVa	0.0209 0.0225	0.0434	21
20	4	1302	WŁ	1/1	(małżeństwo) ADAM FERUGA Rodzice: STANISŁAW, HELENA CZYŻA 3 BRONÓW; MIROŚŁAWA FERUGA Rodzice: EUGENIUSZ, DANUTA CZYŻA 3 BRONÓW;	Br R IVa	0.0427	0.0427	110
21	4	101	WŁ	1/1	(małżeństwo) ADAM FERUGA Rodzice: STANISŁAW, HELENA CZYŻA 3; BRONÓW; MIROŚŁAWA FERUGA Rodzice: EUGENIUSZ, DANUTA CZYŻA 3; BRONÓW;	R Br R IVa IVa	0.0445 0.0792	0.1237	35
22	4	102/1	WŁ	1/1	(małżeństwo) ADAM FERUGA Rodzice: STANISŁAW, HELENA CZYŻA 3; BRONÓW; MIROŚŁAWA FERUGA Rodzice: EUGENIUSZ, DANUTA CZYŻA 3; BRONÓW;	Br R Ps 111 IVa Ps Ps 111	0.0073 0.2848 0.7104	1.0025	512
23	4	1148/1	WŁ	1/1	(małżeństwo) ADAM FERUGA Rodzice: STANISŁAW, HELENA CZYŻA 3; BRONÓW; MIROŚŁAWA FERUGA Rodzice: EUGENIUSZ, DANUTA CZYŻA 3; BRONÓW;	dr	0.0479	0.0479	21

24	4	103/1	WŁ	1/1	(małżeństwo) JÓZEF TOMASZ ZBIJOWSKI Rodzice: ALOJZY, MARIA CZYŻA 7; BRONÓW; KRYSZYNA ZBIJOWSKA Rodzice: BRONISŁAW, STANISŁAWA A.CZYŻA 7; BRONÓW;	R Ps B	R Ps	IVa IV	0.0140 0.0090 0.0690	0.0920	128
25	4	103/3	WŁ	1/1	(małżeństwo) JÓZEF TOMASZ ZBIJOWSKI Rodzice: ALOJZY, MARIA CZYŻA 7; BRONÓW; KRYSZYNA ZBIJOWSKA Rodzice: BRONISŁAW, STANISŁAWA A.CZYŻA 7; BRONÓW;	R Ł Ps	R Ł Ps	IVa 111 IV	0.03 0.0298 0.0368	0.0966	124
26	4	106	WŁ	1/1	CELINA ADAMCZYK Rodzice: WŁODZIMIERZ, IRENA MARII DĄBROWSKIEJ 9- 400TARNOBRZEmG14 3;	R Ps	R Ps	IVa IV	0.0907 0.0730	0.1637	314
27	4	125/2	WŁ	1/1	MAGDALENA DOROTA WRONA Rodzice: WŁADYSŁAW, BARBARA CZYŻA 1 1 43-502 BRONÓW;	R Ł Ps B	R Ł Ps	IVa 111 IV	0.2688 0.1020 0.1094 0.0950	0.5752	64
28	4	108/1	WŁ	1/1	RENATA PODSIADŁO Rodzice: ANTONI, WERONIKA DO ZAPORY 28; ZABRZEG;	dr Bi B			0.0058 0.0154 0.0293	0.0505	32
29	4	110/4	WŁ	1/1	(małżeństwo) MAREK WIESŁAW PODSIADŁO Rodzice: JÓZEF, LEOKADIA CZYŻA 13; - BRONÓW; RENATA PODSIADŁO Rodzice: ANTONI, WERONIKA 00 ZAPORY 28; ZABRZEG;	R	R	IIIb	0.0305	0.0305	18
30	4	110/5	WŁ WŁ	1/2 1/2	(małżeństwo) WIESŁAW JAN GOROL Rodzice: ALOJZY, ANNA KOLOROWA 2; 43-502 BRONÓW; ALEKSANDRA EWA GOROL Rodzice: JÓZEF, JADWIGA KOLOROWA 2; 43-502 BRONÓW; (małżeństwo) BARTŁOMIEJ FLORIAN SOSZKA Rodzice: JAN, GENOWEFA CZYŻA 12; BRONÓW; EDYTA MARIA SOSZKA Rodzice: RUDOLF, GENOWEFA CZYŻA 12; BRONÓW;	Ps W	Ps	IV	0.0228 0.0133	0.0361	24
31	4	110/3	WŁ	1/1	(małżeństwo) JACEK LESZEK KWIATKOWSKI Rodzice: FRANCISZEK, EMMA CZYŻA 19; BRONÓW; BEATA DOROTA KWIATKOWSKA Rodzice: CZESŁAW, ELŻBIETA CZYŻA 19; BRONÓW;	B			0.1204	0.1204	15
32	4	110/2	WŁ	1/1	(małżeństwo) KRZYSZTOF MARIAN PRZYWARA Rodzice: JAN, WŁADYSŁAWA OSIEDŁOWA 6F13 STRUMIEN; BEATA KATARZYNA PRZYWARA Rodzice: LESZEK, JANINA KOLOROWA 2; 43-502 BRONÓW;	R Ł Ps	R Ł Ps	IIIb 111 IV	0.0392 0.0662 0.0153	0.1207	75
33	4	110/1	WŁ	1/1	(małżeństwo) KRZYSZTOF JÓZEF SZARY Rodzice: HENRYK, JADWIGA AGRESTOWA 11; CZECHOWICE- DZIEDZICE; AGATA JADWIGA SZARY Rodzice: EMI L, IRENA AGRESTOWA 1 1; CZECHOWICE- DZIEDZICE;	R Ł Ps	R Ł Ps	IIIb 111 IV	0.0320 0.0580 0.0310	0.1210	61
34	4	114/1	WŁ	1/1	PIOTR SZARY Rodzice: HENRYK, JADWIGA CZYŻA2I; BRONÓW;	Br	R	IIIb	0.0701	0.0701	60

35	4	269/1	WŁ	1/1	(małżeństwo) MARIAN TWARDZIK Rodzice: ANDRZEJ, ZOFIA GMINA JASIEINICA 40 ROZTROPICE; HELENA TWARDZIK Rodzice: JAN, HELENA GMINA JASIEINICA 40 ROZTROPICE;	W R R IIIb	0.0320 0.0089	0.0409	24
36	4	270/1	WŁ	1/1	(małżeństwo) MARIAN TWARDZIK Rodzice: ANDRZEJ, ZOFIA GMINA JASIEINICA 40 ROZTROPICE; HELENA TWARDZIK Rodzice: JAN HELENA GMINA JASIEINICA 40 ROZTROPICE;	Br R IIIb S R IIIb	0.2449 0.4481	0.6930	103
37	4	1179/1	WŁ	1/1	(małżeństwo) MARIAN TWARDZIK Rodzice: ANDRZEJ ZOFIA GMINA JASIEINICA 40 ROZTROPICE; HELENA TWARDZIK Rodzice: JAN, HELENA GMINA JASIEINICA 40 ROZTROPICE;	dr	0.0289	0.0289	4
38	4	272/4	WŁ	1/1	(małżeństwo) MARIAN TWARDZIK Rodzice: ANDRZEJ, ZOFIA GMINA JASIEINICA 40 ROZTROPICE; HELENA TWARDZIK Rodzice: JAN, HELENA GMINA JASIEINICA 40 ROZTROPICE;	Ps Ps 111 Ł Ł 111	0.1338 0.5766	0.7104	202
39	4	272/3	WŁ	1/1	(małżeństwo) ANDRZEJ JÓZEF TWARDZIK Rodzice: ANDRZEJ, ZOFIA POPRZECZNA 1; BRONÓW; JANINA HALINA TWARDZIK Rodzice: JAN, HELENA POPRZECZNA 1; BRONÓW;	Br R IIIb Ps Ps 111 R R IIIb	0.1503 0.5577 0.0613	0.7693	139+20= 159
40	4	1164	WŁ	1/1	GMINACZECZOWICE-DZIEDZICE	dr	0.3125	0.3125	
41	4	273/1	WŁ	1/1	(małżeństwo) ANDRZEJ JÓZEF TWARDZIK Rodzice: ANDRZEJ, ZOFIA POPRZECZNA 1; BRONÓW; JANINA HALINA TWARDZIK Rodzice: JAN, HELENA POPRZECZNA 1; BRONÓW;	Ps Ps Iv Ps Ps 111 R R IVa R R IIIb	0.0303 0.2765 0.1965 0.1666	0.6699	58
42	4	1181/1	WŁ	1/1	SKARB PAŃSTWA	R R IVa Ps Ps 111 dr	0.0071 0.0180 1.0823	1.1074	
43	4	277/6	WŁ	1/1	(małżeństwo) STANISŁAW JÓZEF DONOCIK Rodzice: JÓZEF, JANINA WOŹNIACKA 20; 43-502 BRONÓW; GRAŻYNA ANNA DONOCI K Rodzice: BOLESŁAW, ANIELA WOŹNIACKA 20; 43-502 BRONÓW;	R R IVa Ps Ps IV	0.7773 0.1410	0.9183	7
44	4	278/2	WŁ		(małżeństwo) MAREK GLOS Rodzice: BRONISŁAW, JADWIGA GM.JASIEINICA 149 RUDZICA; DANUTA GLOS Rodzice: BRONISŁAW, BRONISŁAWA GM.JASIEINICA 149 RUDZICA;	R R IVa Ps Ps IV	0.0823 0.0180	0.1003	38
45	4	278/1	WŁ	1/1	TOMASZ ŁUKASZ ISKRZYCKI Rodzice: BRONISŁAW, BRONISŁAWA CZYŻA 53; BRONÓW;	B	0.0792	0.0792	8
46	4	1181/2	WŁ	1/1	SKARB PAŃSTWA	dr	0.6960	0.6960	
47	4	285/7	WŁ	1/1	SEBASTIAN PIOTR ZBIJOWSKI Rodzice: JAN, MAŁGORZATA CZYŻA 5; 43-502 BRONÓW;	dr	0.0350	0.0350	630
48	4	285/8	WŁ	1/1	SEBASTIAN PIOTR ZBIJOWSKI Rodzice: JAN, MAŁGORZATA CZYŻA 5; 43-502 BRONÓW;	R R IVa Ps Ps IV	1.2059 0.1933	1.3992	
49	4	1181/3	WŁ	1/1	GMINACZECZOWICE-DZIEDZICE	B dr	0.0049 0.2749	0.2798	

50	4	289/1	WŁ	1/1	(małżeństwo) JAN TWARDZIK Rodzice: JAN, EMILIA 1 JASIEINICA; HELENA TWARDZIK Rodzice: JAN, AMALIA 1 JASIEINICA;	R Ps Br	R Ps R	IVa IV IVa	1.20 0.1670 0.0430	1.41	368
51	4	289/2	WŁ	1/1	(małżeństwo) ANDRZEJ JÓZEF TWARDZIK Rodzice: ANDRZEJ, ZOFIA POPRZECZNA 1; BRONÓW; JANINA HALINA TWARDZIK Rodzice: JAN, HELENA POPRZECZNA 1; BRONÓW;	R Ł Ps W	R Ł Ps	IVa 111 IV	1.3352 0.3407 0.2071 0.0411	1.9241	578
52	4	289/4	WŁ	1/1	(małżeństwo) ANDRZEJ JÓZEF TWARDZIK Rodzice: ANDRZEJ, ZOFIA POPRZECZNA 1; BRONÓW; JANINA HALINA TWARDZIK Rodzice: JAN, HELENA POPRZECZNA 1; BRONÓW;	Ps R R	Ps R R	IV IVa IIIb	0.1671 0.3622 0.5860	1.1153	432
53	4	289/5	WŁ	1/1	(małżeństwo) MARIAN TWARDZIK Rodzice: ANDRZEJ, ZOFIA GMINA JASIEINICA 40 ROZTROPICE; HELENA TWARDZIK Rodzice: JAN, HELENA GMINA JASIEINICA 40 ROZTROPICE;	Bi Ps Ł R	Ps Ł R	IV 111 IIIb	0.0017 0.0181 0.1315 0.4234	0.5747	184
54	4	293/2	WŁ	1/1	OCHOTNICZA STRAŻ POŻARNA	Bi			0.0159	0.0159	22
55	4	1191	WŁ	1/1	GMINACZECZOWICE-DZIEDZICE	dr			0.0194	0.0194	
56	4	294/1	WŁ	1/1	(małżeństwo) MARIAN TWARDZIK Rodzice: ANDRZEJ, ZOFIA GMINA JASIEINICA 40 ROZTROPICE; HELENA TWARDZIK Rodzice: JAN, HELENA GMINA JASIEINICA 40 ROZTROPICE;	Ps	Ps	111	0.0048	0.0048	4
57	4	294/4	WŁ	1/1	(małżeństwo) MARIAN TWARDZIK Rodzice: ANDRZEJ, ZOFIA GMINA JASIEINICA 40 ROZTROPICE; HELENA TWARDZIK Rodzice: JAN, HELENA GMINA JASIEINICA 40 ROZTROPICE;	dr Ps	Ps	111	0.0169 0.4399	0.4568	210
58	4	294/2	WŁ	1/1	(małżeństwo) MARIAN TWARDZIK Rodzice: ANDRZEJ, ZOFIA GMINA JASIEINICA 40 ROZTROPICE; HELENA TWARDZIK Rodzice: JAN, HELENA GMINA JASIEINICA 40 ROZTROPICE;	Ps	Ps	111	0.0128	0.0128	128 (całość)
59	4	294/3	WŁ	1/1	(małżeństwo) MARIAN TWARDZIK Rodzice: ANDRZEJ, ZOFIA GMINA JASIEINICA 40 ROZTROPICE; HELENA TWARDZIK Rodzice: JAN, HELENA GMINA JASIEINICA 40 ROZTROPICE;	dr			0.0065	0.0065	40
60	4	1183	WŁ	1/1	(małżeństwo) ADAM FERUGA Rodzice: STANISŁAW, HELENA CZYŻA 3 BRONÓW; MIROSLAWA FERUGA Rodzice: EUGENIUSZ, DANUTA CZYŻA 3; BRONÓW;	Ps dr Ps	Ps Ps	111 IV	0.0595 0.0080 0.0850	0.1525	60
61	4	299/8	WŁ	1/1	(małżeństwo) MARIAN TWARDZIK Rodzice: ANDRZEJ, ZOFIA GMINA JASIEINICA 40 ROZTROPICE; HELENA TWARDZIK Rodzice: JAN, HELENA GMINA JASIEINICA 40 ROZTROPICE;	w Ps	Ps	111	0.0146 0.3372	0.3518	582

62	4	299/3	WŁ	1/1	GMINACZECHOWICE-DZIEDZICE	Bz		1.08	1.08	804
63	4	301/2	WŁ	1/1	GMINACZECHOWICE-DZIEDZICE	Bi Bz		0.0192 0.0655	0.0847	52
64	4	303	WŁ	1/1	GMINACZECHOWICE-DZIEDZICE	Bi		0.0625	0.0625	100
65	4	304	WŁ	1/1	GMINACZECHOWICE-DZIEDZICE	Bi		0.01	0.01	67
66	4	1311	WŁ	1/1	GMINACZECHOWICE-DZIEDZICE	Bi		0.0276	0.0276	27
67	4	305/2	WŁ	1/1	GMINACZECHOWICE-DZIEDZICE	Bi		0.4060	0.4060	Bez udz.
68	4	309/8	WŁ WŁ	1/2 1/2	MAŁGORZATA IWONA MACHALICA Rodzice: EUGENIUSZ, GABRIELA CZYŻA 6; 43-502 BRONÓW; (małżeństwo) LUDWIK ANTONI TELOK Rodzice: ANTONI, BRONISŁAWA CZYŻA 8; BRONÓW; ALEKSANDRA TELOK Rodzice: STANISŁAW, MONIKA CZYŻA 8; BRONÓW;	Ps Ps 111		0.0345	0.0345	4
69	4	309/4	WŁ ZA	1/1 1/1	SKARB PAŃSTWA GENERALNA DYREKCJA DRÓG KRAJOWYCH I AUTOSTRAD MYŚLIWSKA 5; 40-017 KATOWICE;	dr		0.0619	0.0619	
70	4	309/15	WŁ	1/1	MATEUSZ SZKUCIK Rodzice: STEFAN, ZOFIA KS. JANA KUNZA 1; BRONÓW;	B Bi R R IIIb		0.0764 0.0168 0.1050	0.1982	12
71	4	309/3	WŁ ZA	1/1 1/1	SKARB PAŃSTWA GENERALNA DYREKCJA DRÓG KRAJOWYCH I AUTOSTRAD MYŚLIWSKA 5; 40-017 KATOWICE;	dr		0.0039	0.0039	
72	4	318/9	WŁ WŁ	1/2 1/2	FRANCISZKA DZIDA Rodzice: JERZY, MARIA BRONOWSKA 68; BRONÓW; IRENA DZIDA Rodzice: JERZY, WALERIA BRONOWSKA 68; BRONÓW;	dr		0.0128	0.0128	25
73	4	1194/6	WŁ	1/1	SKARB PAŃSTWA	dr		0.3563	0.3563	
74	4	318/8	WŁ WŁ	1/2 1/2	FRANCISZKA DZIDA Rodzice: JERZY, MARIA BRONOWSKA 68; BRONÓW; IRENA DZIDA Rodzice: JERZY, WALERIA BRONOWSKA 68; BRONÓW;	R R IIIb S R IIIb		0.2022 0.1730	0.3752	465
75	4	318/1	WŁ	1/1	IRENA DZIDA Rodzice: JERZY, WALERIA BRONOWSKA 68; BRONÓW;	Ps Ps IV Ł Ł 111 Ps Ps 111 R R IIIb		0.0117 0.1233 0.3016 0.3179	0.7545	210
76	4	319/2	WŁ WŁ WŁ	1/6 1/6 4/6	JAKUB ŚLĘCZKA Rodzice: TADEUSZ, BARBARA BRONIEWSKIEGO 7/116; 43-300 BIELSKO-BIAŁA; MATEUSZ ŚLĘCZKA Rodzice: TADEUSZ, BARBARA BRONIEWSKIEGO 7/116; 43-300 BIELSKO-BIAŁA; TADEUSZ ŚLĘCZKA Rodzice: JAN, ELEONORA BRONIEWSKIEGO 7/1 1 6; 43-300 BIELSKO-BIAŁA;	R R IIIb Ps Ps III		0.0167 0.0402	0.0569	82
77	4	319/1	WŁ	1/1	(małżeństwo) STANISŁAW ZBIJOWSKI Rodzice: LUDWIK, JOANNA KIEROWA 10m76 BIELSKO-BIAŁA; TERESA ZBIJOWSKA Rodzice: AOJZY, JÓZEFA KIEROWA 10m76 BIELSKO-BIAŁA;	R R IIIb S R IIIb Ps Ps IV		0.0056 0.0369 0.0147	0.0572	68
78	4	322/6	WŁ	1/1	GMINACZECHOWICE-DZIEDZICE	dr		0.0320	0.0320	
79	4	322/3	WŁ	1/1	(małżeństwo) TADEUSZ HABRZYK Rodzice: HENRYK, ANIELA SIEDLACKA 3; 43-502 BRONÓW; DANUTA HABRZYK Rodzice: LUDWI K, BRONISŁAWA SIEDLACKA 3; 43-502 BRONÓW;	Ps Ps 111		0.0775	0.0775	58

80	4	322/4	WŁ	1/1	(małżeństwo) WŁADYSŁAW ANDRZEJ KUŚ Rodzice: ANDRZEJ, AGNIESZKA BŁAWATKÓW 4; BRONÓW; ŁUCJA KUŚ Rodzice: HENRYK, ANIELA BŁAWATKÓW 4; BRONÓW;	Ps Ps IV	0.0811	0.0811	62
81	4	322/7	WŁ	1/1	(małżeństwo) WŁADYSŁAW ANDRZEJ KUŚ Rodzice: ANDRZEJ, AGNIESZKA BŁAWATKÓW 4; BRONÓW; ŁUCJA KUŚ Rodzice: HENRYK, ANIELA BŁAWATKÓW 4; BRONÓW;	Br R IIIb Ps Ps 111 Ps Ps IV R R IIIb	0.1197 0.0520 0.3774 0.1360	0.6851	145
Powierzchnia działek prywatnych do zajęcia :									7.670 m2

5.8.2. Zestawienie działek zajętych pod inwestycję dla Ligoty.

lp	Nr Ob	Nr działki	Ch	Udz.	właściciel / władający	Oznaczenie użytku	pow. użyt [ha]	pow. działki [ha]	Pow. wyd. działki (m²)
1	5	5341	WŁ	1/1	GMINA CZECHOWICE-DZIEDZICE	dr	0.1180	0.1180	
2	3	26/8	WŁ	1/1	(małżeństwo) KRZYSZTOF ALOJZY KŁAPTOCZ Rodzice: Antonii, Magdalena, Zabrzeka 15, Ligota BERNADETA MONIKA KŁAPTOCZ, Rodzice: Józef, Emilia, Zabrzeka 15, Ligota	R R IIIb Ps Ps IV	0,3080 0,0183	0,3263	80
3	5	26/7	WŁ	1/1	(małżeństwo) BOGUSŁAW MARIAN GOLA Rodzice: JAN, ROZALIA TRAUGUTTA 28/77; 43-502 CZECHOWICE- DZIEDZICE; MARIA HELENA GOLA Rodzice: JÓZEF, JADWIGA TRAUGUTTA 28/77; 43-502 CZECHOWICE- DZIEDZICE;	R R IIIb Ps Ps IV	0.3885 0.0230	0.4115	240
4	5	26/6	WŁ	1/1	FRANCISZEK LONDZIN Rodzice: FRANCISZEK, JANINA GAZDY 27; ZABRZEG;	Ps Ps III	0.3240	0.3240	260
5	5	26/5	WŁ	1/1	(małżeństwo) MAREK KRZYSZTOF ŚREDNICKI Rodzice: ANDRZEJ, HELENA BRONOWSKA 18; LIGOTA; IWONA BEATA ŚREDNICKA Rodzice: KAZIMIERZ, BRONISŁAWA BRONOWSKA 18; LIGOTA;	R R IIIb	0.3190	0.3190	680
6	5	26/1	WŁ	1/1	GMINA CZECHOWICE-DZIEDZICE	dr	0.0768	0.0768	45
7	5	22	WŁ	1/1	CZESŁAW JÓZEF PASZEK Rodzice: WŁADYSŁAW, BRONISŁAWA BRONOWSKA 26; LIGOTA;	R R IIIb Ps Ps IIIb	0.0875 0.3230	0.4105	586
8	5	5338	WŁ	1/1	GMINA CZECHOWICE-DZIEDZICE	dr	0.1236	0.1236	25
9	5	21/7	WŁ	1/1	(małżeństwo) KAZIMIERZ ZELEK Rodzice: LUDWIK, ZOFIA MIŁA 4; 43-518 LIGOTA; KRYSTYNA MARIA ZELEK Rodzice: WŁADYSŁAW, ANIELA MIŁA 4; 43-518 LIGOTA;	R R IVb S R IVb Ps IV Ps Ps B	0.1618 0.0076 0.0325 0.0628	0.2647	230
10	5	21/14	WŁ	1/1	(małżeństwo) MIROŚLAW CZADER Rodzice: STANISŁAW, EMILIA 198 MIĘDZYRZECZE DOLNE; DANUTA CZADER Rodzice: FERDYNAND, EMILIA 198 MIĘDZYRZECZE DOLNE;	R R IVb	0.1050	0.1050	350
11	5	3996/1	WŁ	1/1	RADOŚLAW DOMINIK KOŁOCZEK Rodzice: STANISŁAW, JADWIGA BRONOWSKA 38; 43-518 LIGOTA;	dr	0.0170	0.0170	50
12	5	3997/6	WŁ	1/1	RADOŚLAW DOMINIK KOŁOCZEK Rodzice: STANISŁAW, JADWIGA BRONOWSKA 38; 43-518 LIGOTA;	dr	0.0015	0.0015	15

13	5	3997/7	WŁ	1/4	(małżeństwo) DAWID BOGUMIŁ Rodzice: ANDRZEJ, STANISŁAWA WSPÓLNA 2; 43-518 LIGOTA; KORNELIA KINGA BOGUMIŁ Rodzice: STANISŁAW, JADWIGA WSPÓLNA 2; 43-518 LIGOTA;	R R IVa	0.0360	0.2960	200
			WŁ	3/4	(małżeństwo) STANISŁAW ANDRZEJ KOŁOCZEK Rodzice: LUDWI K, HELENA WSPÓLNA 2; 43-518 LIGOTA; JADWIGA KOŁOCZEK Rodzice: KAROL, ANNA WSPÓLNA 2; 43-518 LIGOTA;	S R IVa Ps Ps III B	0.0460 0.14 0.0740		
14	5	3997/5	WŁ	1/1	RADOSŁAW DOMINIK KOŁOCZEK Rodzice: STANISŁAW JADWIGA BRONOWSKA 38; 43-518 LIGOTA;	R R IVa	0.0194	0.0194	194
15	5	3997/8	WŁ	1/1	(małżeństwo) TOMASZ CZERNIN Rodzice: FRANCISZEK, URSZULA BRONOWSKA 29; 43-518 LIGOTA; ALEKSANDRA CZERNIN Rodzice: BRONISŁAW, FRANCISZKA BRONOWSKA 29; 43-518 LIGOTA;	B	0.7407	0.7407	340
16	5	3998	WŁ	1/1	AGNIESZKA MARIA KUŚ Rodzice: ANDRZEJ, AGNIESZKA BRONOWSKA 31; LIGOTA;	R R IVa Ps Ps III	0.0080 0.0157	0.0237	14
17	5	3999/1	WŁ	1/1	AGNIESZKA MARIA KUŚ Rodzice: ANDRZEJ, AGNIESZKA BRONOWSKA 31; LIGOTA;	R R IVa Ps Ps III Br Ps III	0.8606 0.27 0.0980	1.2286	277
18	5	5477	WŁ	1/1	AGNIESZKA MARIA KUŚ Rodzice: ANDRZEJ AGNIESZKA BRONOWSKA 31; LIGOTA;	Ps Ps III Br Ps III	0.0321 0.0370	0.0691	70
19	5	4000	WŁ	1/1	AGNIESZKA MARIA KUŚ Rodzice: ANDRZEJ, AGNIESZKA BRONOWSKA 31; LIGOTA;	R R IVa Ps Ps III N	0.0070 0.0620 0.0080	0.0770	196
20	5	4001	WŁ	1/1	AGNIESZKA MARIA KUŚ Rodzice: ANDRZEJ, AGNIESZKA BRONOWSKA 31; LIGOTA	R R IVa	0.2305	0.2305	730
21	5	3991/2	WŁ	1/1	ZAKŁAD PRZETWÓRSTWA MIĘSNEGO FRANCISZEK CZERNIN I URSZULA SROKOL - SPÓŁKA JAWNA WSPÓLNA 12; 43-518 LIGOTA;	R R IVa Ps Ps IV N	0.2184 0.02 0.0186	0.2570	24
22	5	3991/1	WŁ	1/1	(małżeństwo) ROMAN KUTRYBA Rodzice: JAN, MARIANNA NA WALE 3; LIGOTA; EMILIA KUTRYBA Rodzice: PAWEŁ, EMILIA NA WALE 3; LIGOTA;	R R IVa	0.0404	0.0404	25
23	5	4002	WŁ	1/4	JADWIGA KOPOCZEK Rodzice: JÓZEF, PAULINA	Ps Ps III	0.0338	0.0338	190
			WŁ	1/4	MARIA CECYLIA SEWERA Rodzice: ALOJZY, JADWIGA				
			WŁ	1/4	TERESA ELŻBIETA SOWA Rodzice: ALOJZY, JADWIGA				
			WŁ	1/4	BRONOWSKA 47; LIGOTA; JADWIGA BRONOWSKA 45; LIGOTA; JADWIGA MARIA SZKUCIK Rodzice: ALOJZY, JADWIGA				
24		4003	WŁ	1/4	JADWIGA KOPOCZEK Rodzice: JÓZEF, PAULINA	S R IVa Ps Ps III	0,0438 0,0370 0,0240 0,02	0,1248	3,0
			WŁ	1/4	MARIA CECYLIA SEWERA Rodzice: ALOJZY, JADWIGA	Br R IVa N			
			WŁ	1/4	BRONOWSKA 47; LIGOTA; TERESA ELŻBIETA SOWA Rodzice: ALOJZY, JADWIGA				
			WŁ	1/4	BRONOWSKA 45; LIGOTA; JADWIGA MARIA SZKUCIK Rodzice: ALOJZY, JADWIGA				

25	5	5474	WŁ WŁ WŁ WŁ	1/4 1/4 1/4 1/4	JADWIGA KOPOCZEK Rodzice: JÓZEF, PAULINA MARIA CECYLIA SEWERA Rodzice: ALOJZY, JADWIGA BRONOWSKA 47; LIGOTA; TERESA ELŻBIETA SOWA Rodzice: ALOJZY, JADWIGA BRONOWSKA 45; LIGOTA; JADWIGA MARIA SZKUCIK Rodzice: ALOJZY, JADWIGA	S Ps Br	R Ps R	IVa III IVa	0.0358 0.03 0.0640	0.1298	58
26	5	4008	WŁ WŁ WŁ WŁ	1/4 1/4 1/4 1/4	JADWIGA KOPOCZEK Rodzice: JÓZEF, PAULINA MARIA CECYLIA SEWERA Rodzice: ALOJZY, JADWIGA BRONOWSKA 47; LIGOTA; TERESA ELŻBIETA SOWA Rodzice: ALOJZY, JADWIGA BRONOWSKA 45; LIGOTA; JADWIGA MARIA SZKUCIK Rodzice: ALOJZY, JADWIGA	Ps N	Ps	III	0.0293 0.0290	0.0583	115
27	5	4010/7	WŁ WŁ WŁ WŁ	1/4 1/4 1/4 1/4	JADWIGA KOPOCZEK Rodzice: JÓZEF, PAULINA MARIA CECYLIA SEWERA Rodzice: ALOJZY, JADWIGA BRONOWSKA 47; LIGOTA; TERESA ELŻBIETA SOWA Rodzice: ALOJZY, JADWIGA BRONOWSKA 45; LIGOTA; JADWIGA MARIA SZKUCIK Rodzice: ALOJZY, JADWIGA	S Ps	R Ps	IVa III	0.07 0.2378	0.3078	15
28	5	4010/6	WŁ	1/1	JOLANTA KUBOSZEK Rodzice: JÓZEF, MARTA BRONOWSKA 49; 43-518 LIGOTA;	B			0.0136	0.0136	Bez udziału
29	5	4010/4	WŁ	1/1	JOLANTA KUBOSZEK Rodzice: JÓZEF, MARTA BRONOWSKA 49; 43-518 LIGOTA;	B			0.1022	0.1022	Bez udziału
30	5	4022/3	WŁ	1/1	ZBIGNIEW JAN BATHELT Rodzice: AN DRZEJ, MARIA BRONOWSKA 51; LIGOTA;	dr R Ł Ps W Br N	R R L Ps Ps Ps	IVa III III III III III	0.0170 0.5754 0.1890 0.8710 0.0490 0.1440 0.01	1.8554	10
31	5	4022/4	WŁ	1/1	(małżeństwo) JAN ANDRZEJ MICHALIK Rodzice: JAN, EMILIA BRONOWSKA 55; 43-518 LIGOTA; EMILIA MICHALIK Rodzice: PAWEŁ, ZOFIA BRONOWSKA 55; 43-518 LIGOTA;	R Ps III	R Ps	IVa	0.1014 0.0123	0.1137	21
32	5	4022/5	WŁ	1/1	(małżeństwo) JAN ANDRZEJ MICHALIK Rodzice: JAN, EMILIA BRONOWSKA 55; 43-518 LIGOTA; EMILIA MICHALIK Rodzice: PAWEŁ, ZOFIA BRONOWSKA 55; 43-518 LIGOTA;	R IVa Ps Ps III	R Ps III	IVa	0.1027 0.0133	0.1160	22
33	5	4022/6	WŁ	1/1	(małżeństwo) JAN ANDRZEJ MICHALIK Rodzice: JAN, EMILIA BRONOWSKA 55; 43-518 LIGOTA; EMILIA MICHALIK Rodzice: PAWEŁ, ZOFIA BRONOWSKA 55; 43-518 LIGOTA;	R Ps Ps III	R Ps III	IVa	0.0220 0.0048	0.0268	12
34	5	5220	WŁ		GMINACZECHOWICE-DZIEDZICE	dr			0.2079	0.2079	
35	5	4028/1	WŁ	1/1	BARBARA DĄBROWSKA Rodzice: JAN, OTYLIA KS.BARABASZA 1 1/4; CZECHOWICE-DZIEDZICE;	B			0.1652	0.1652	62
36		5218	WŁ	1/1	SKARB PANSTWA	dr			1.3318	1.3318	
37		4293	WŁ	1/1	SKARB PANSTWA	dr			0.0845	0.0845	
38		4292	WŁ	1/1	SKARB PANSTWA	dr			0.0272	0.0272	
39		4171/7	WŁ	1/1	JACEK PASZEK GRAŻYNY 15m9, Bielsko-Biała	S	R	IVa	0,0708	0,0708	13
40		4298/1	WŁ	1/1	(małżeństwo) ANTONI LAZAREK Rodzice: Jan, Maria Bronowska 14, Ligota MAŁGORZTA LAZAREK, Rodzice : Franciszek, Marta Bronowska 14, Ligota	R	R	IVa	0,3089	0,3089	260

41		4298/2	WŁ	1/1	(małżeństwo) ANTONI LAZAREK Rodzice: Jan, Maria Bronowska 14, Ligota MAŁGORZTA LAZAREK, Rodzice : Franciszek, Marta Bronowska 14, Ligota	R Ps Br	R Ps R	IVa III IVa	0,4643 0,3550 0,0180	0,8373	30
42		4299/2	WŁ	1/1	(małżeństwo) ANTONI LAZAREK Rodzice: Jan, Maria Bronowska 14, Ligota MAŁGORZTA LAZAREK, Rodzice : Franciszek, Marta Bronowska 14, Ligota	Ps W N	Ps IV		0,1470 0,0180 0,0188	0,1838	73
43	5	4171/8	WŁ	1/1	CZESŁAW JÓZEF PASZEK Rodzice: WŁADYSŁAW, BRONISŁAWA BRONOWSKA 26; LIGOTA;	R S Ps Br	R R Ps R	IVa IVa III IVa	0,1922 0,0710 0,1410 0,0950	0,4992	76
44	5	4171/2	WŁ	1/1	GRZEGORZ JĘDRYSIK Rodzice : FRANCISZEK, GERTRUDA 110 ŁOWNICA GM.JASZENICA;	R IVa	R		0,0210	0,0210	Bez udziału
45	5	4155/9	WŁ	1/1	GMINACZECZOWICE-DZIEDZICE	dr			0,0664	0,0664	
46	5	4155/5	WŁ	1/1	(małżeństwo) WŁADYSŁAW ANTONI POŁOK Rodzice: ANTONI, STEFANIA SPADZISTA 1; LIGOTA; DANUTA KATARZYNA POŁOK Rodzice: JAN, OTYLIA SPADZISTA 1; LIGOTA;	B R IIIb	R		0,0524 0,0240	0,0764	20
47	5	4155/1 2	WŁ	1/1	PIOTR PAWEŁ BUCZEK Rodzice: FRANCISZEK, JADWIGA BRONOWSKA 32; 43-518 LIGOTA;	B R Ps	R Ps III	IIIb	0,0910 0,0540 0,0368	0,1818	31
48	5	4155/4	WŁ	1/1	KRZYSZTOF CZESŁAW BRAŃKA Rodzice: JAN, OTYLIA BRONOWSKA 34; 43-518 LIGOTA;	B			0,0854	0,0854	29
49	5	4146	WŁ	1/1	RADOŚLAW DOMINIK KOŁOCZEK Rodzice: STANISŁAW, JADWIGA BRONOWSKA 38; 43-518 LIGOTA;	R IIIb Ps P5	R Ps Ps IV		0,1570 0,0299 0,0570	0,2439	5
50	5	4150/6	WŁ	1/1	RADOŚLAW DOMINIK KOŁOCZEK Rodzice: STA NISŁAW, JADWIGA BRONOWSKA 38; 43-518 LIGOTA;	R IVa Ps Br	R Ps Ps R	IVa III IVa	0,0505 1,3098 0,1013	1,4616	71
51	5	4133/2	WŁ	1/1	MAREK ANDRZEJ SZKUCIK Rodzice: WŁADYSŁAW, ANNA BRONOWSKA 42; 43-518 LIGOTA;	dr Ps R	Ps Ps R	III IIIb	0,0530 0,9348 0,43	1,4178	45
52	5	4134/3	WŁ	1/1	MAREK ANDRZEJ SZKUCIK Rodzice: WŁADYSŁAW, ANNA BRONOWSKA 42; 43-518 LIGOTA;	Ps	Ps III		0,0104	0,0104	104 (cała)
53	5	4122/2	WŁ	1/1	(małżeństwo) ANDRZEJ ANTONI DAŃCZAK Rodzice: EDWARD, ZOFIA BRONOWSKA 44; 43-518 LIGOTA; BARBARA IWONA DAŃCZAK Rodzice: WIKTOR, KAZIMIERA BRONOWSKA 44; 43-518 LIGOTA;	B			0,1375	0,1375	6
54	5	4122/1	WŁ	1/1	WIESŁAW WIKTOR SZCZYRBOWSKI Rodzice: WIKTOR, KAZIMIERA BRONOWSKA 46; LIGOTA;	R Ps B	R Ps III	IIIb	0,0590 0,0548 0,1136	0,2274	62
55	5	4093	WŁ	1/1	ANDRZEJ STANISŁAW KRÓL Rodzice: EUGENIUSZ, MARIA BRONOWSKA 50; LIGOTA;	R R Ps P5	R R Ps Ps IV	IIIb IVa	0,04 0,0620 0,0197 0,0150	0,1367	5
56	5	4092/1	WŁ	1/1	(małżeństwo) STANISŁAW ANTONI SŁOWIK Rodzice: JÓZEF, JADWIGA BRONOWSKA 48; - LIGOTA; JADWIGA TERESA SŁOWIK Rodzice: EUGENI USZ, MARIA BRONOWSKA 48; - LIGOTA;	Ps B	Ps III		0,0984 0,0210	0,1194	35
57	5	4088	WŁ	1/1	ANNA KRÓL Rodzice: EUGENIUSZ, MARIA BRONOWSKA 50; LIGOTA;	S	R	IIIb	0,1277	0,1277	111
58	5	4086	WŁ	1/1	ANDRZEJ STANISŁAW KRÓL Rodzice: EUGENIUSZ, MARIA BRONOWSKA 50; LIGOTA;	R R Ł Ps Ps	R R Ł Ps Ps III III IV	IIIb IVa	1,00 0,68 1,1560 1,2412 0,2280	4,3052	106

59	5	4057/1	WŁ	1/1	RADOSŁAW DOMINIK KOŁOCZEK Rodzice: STANISŁAW, JADWIGA BRONOWSKA 38; 43-518 LIGOTA;	R R IIIb R R IVa Ł Ł III Ps Ps III P5 Ps IV	0.5920 0.3270 0.5680 0.2657 0.29	2.0427	198
60	5	4057/6	WŁ	1/1	(małżeństwo) BOGDAN ANDRZEJ BUŁAWA Rodzice: STANISŁAW, ANNA BRONOWSKA 54; LIGOTA; BOGUMIŁA GRAŻYNA BUŁAWA Rodzice: ROBERT, JÓZEFA BRONOWSKA 54; LIGOTA;	B	0.0221	0.0221	9
61	5	4057/4	WŁ	1/1	(małżeństwo) BOGDAN ANDRZEJ BUŁAWA Rodzice: STANISŁAW, ANNA BRONOWSKA 54; LIGOTA; BOGUMIŁA GRAŻYNA BUŁAWA Rodzice: ROBERT, JÓZEFA BRONOWSKA 54; LIGOTA;	B Ł Ł III	0.0340 0.0359	0.0699	13
62	5	4056/2	WŁ	1/1	BOŻENA ZOFIA PINCZER Rodzice: STANISŁAW, ANNA BRONOWSKA 56; 43-518 LIGOTA;	Ps Ps IV	0.0273	0.0273	24
63	5	4057/7	WŁ		BOŻENA ZOFIA PINCZER Rodzice: STANISŁAW, ANNA BRONOWSKA 56; 43-518 LIGOTA;	R R Ł IIIb Ł III Ps Ps III Ps Ps IV Br R IIIb	0.2781 0.0360 0.3170 0.0150 0.0830	0.7291	384
64	5	4042/2	WŁ	1/1	ZBIGNIEW JAN BATHELT Rodzice: AN DRZEJ, MARIA BRONOWSKA 51; LIGOTA;	Ps Ps IV	0.0474	0.0474	18
65	5	5217	WŁ	1/1	ZBIGNIEW JAN BATHELT Rodzice: ANDRZEJ, MARIA BRONOWSKA 51; LIGOTA;	dr	0.1802	0.1802	14
66	5	4036	WŁ WŁ	1/4	EDWARD ANDRZEJ CIEŚLAR Rodzice: ANDRZEJ, EWA BRONOWSKA 60; 43-518 LIGOTA; (małżeństwo) EDWARD ANDRZEJ CIEŚLAR Rodzice: ANDRZEJ, EWA BRONOWSKA 60; 43-518 LIGOTA; SABINA JÓZEFA CIEŚLAR Rodzice: BRONISŁAW, HELENA BRONOWSKA 60; 43-518 LIGOTA;	R R IIIb Ł Ł III	1.1180 0.5451	1.6631	327
67	5	4032/1	WŁ WŁ	1/4	EDWARD ANDRZEJ CIEŚLAR Rodzice: ANDRZEJ EWA BRONOWSKA 60; 43-518 LIGOTA; (małżeństwo) EDWARD ANDRZEJ CIEŚLAR Rodzice: ANDRZEJ, EWA BRONOWSKA 60; 43-518 LIGOTA; SABINA JÓZEFA CIEŚLAR Rodzice: BRONISŁAW, HELENA BRONOWSKA 60; 43-518 LIGOTA;	Ł Ł III	0.0255	0.0255	28
68	5	4032/2	WŁ WŁ	1/4 3/4	EDWARD ANDRZEJ CIEŚLAR Rodzice: ANDRZEJ, EWA BRONOWSKA 60; 43-518 LIGOTA; (małżeństwo) EDWARD ANDRZEJ CIEŚLAR Rodzice: ANDRZEJ, EWA BRONOWSKA 60; 43-518 LIGOTA; SABINA JÓZEFA CIEŚLAR Rodzice: BRONISŁAW, HELENA BRONOWSKA 60; 43-518 LIGOTA;	W Ps III	0.0238	0.0238	28
69	5	4031	WŁ WŁ	1/4 3/4	EDWARD ANDRZEJ CIEŚLAR Rodzice: ANDRZEJ, EWA BRONOWSKA 60; 43-518 LIGOTA; (małżeństwo) EDWARD ANDRZEJ CIEŚLAR Rodzice: ANDRZEJ, EWA BRONOWSKA 60; 43-518 LIGOTA; SABINA JÓZEFA CIEŚLAR Rodzice: BRONISŁAW, HELENA BRONOWSKA 60; 43-518 LIGOTA;	S R IIIb Ps Ps III dr Br R IIIb	0.0170 0.2430 0.0108 0.0630	0.3338	553

70	5	4033/3	WŁ	1/1	BARBARA DĄBROWSKA Rodzice: JAN, OTYLIA KS.BARABASZA 1 1/4; CZECHOWICE- DZIEDZICE;	S Ps	R Ps	IIIb III	0.0160 0.0552	0.0712	60
71	5	4041/2	WŁ	1/1	ZBIGNIEW JAN BATHELT Rodzice: ANDRZEJ, MARIA BRONOWSKA 51; LIGOTA;	R R Ł	R R Ł	IIIb IVa III	0.6994 0.6330 0.1630	1.4954	71
Powierzchnia działek prywatnych do zajęcia :											7948 m2

Powierzchnia działek prywatnych do zajęcia z obrębu BRONÓW:	7.670 m2
Powierzchnia działek prywatnych do zajęcia z obrębu LIGOTA :	7948 m2
RAZEM	15.618 m2

30/2011/D

PRACOWNIA PROJEKTOWO - USŁUGOWA " RONDO "

TYTUŁ OPRACOWANIA : Koncepcja przebudowy ulicy Bronowskiej i ulicy Czyża wraz z budową ścieżki rowerowo-pieszkiej w Czechowicach-Dziedzicach.

Opis techniczny części kanalizacyjnej

1. Opis istniejącego stanu gospodarki ściekowej w rejonie przebudowywanej drogi powiatowej.

5.1 Opis stanu istniejącego.

Całość inwestycji zlokalizowana jest w granicach obszaru NATURA 2000.

W chwili obecnej odwodnienie pasa drogowego odbywa się powierzchniowo poprzez rowy przydrożne i przepusty drogowe do istniejących rowów melioracyjnych których administratorem są Spółki Wodne w Bielsku-Białej.

W zakresie koncepcji przebudowywanej drogi powiatowej zlokalizowane są przepusty drogowe w miejscach rowów melioracyjnych które to są zarazem punktami zrzutów wód deszczowych z rowów przydrożnych.

5.1.1. Przepust drogowy w km 2+757 (zrzut nr 1)



5.1.2. Przepust drogowy w km 1+568 (zrzut nr 2)




5.1.3. Przepust drogowy w km 1+434 (zrzut nr 3)



5.1.4. Przepust drogowy w km 0+732 (zrzut nr 4)



5.1.4. Przepust drogowy w km 0+184 (zrzut nr 5)



W zakresie przebudowywanej drogi powiatowej i skrzyżowania z drogami gminnymi znajdują się przepusty betonowe, które ze względu na poszerzenie pasa drogowego jak również ze względu na budowę kanalizacji deszczowej należy w całości przebudować.

2. Opis części technologicznej kanalizacji deszczowej.

1. Rozwiązania projektowe.

Koncepcja przebudowy drogi powiatowej oraz koncepcja przebudowy gospodarki ściekowej przewiduje likwidację naturalnego spływu wód opadowych rowami otwartymi oraz ujęcie tych wód w system kanalizacji rurowej i odprowadzenie do odbiorników nazwanych odpowiednio punktami zrzutów od numeru 1 do numeru 5 zgodnie z załączonym projektem zagospodarowania.

2. Trasa i układ kanalizacji deszczowej.

Trasa i układ kanalizacji deszczowej w koncepcji przebudowywanej drogi powiatowej zaproponowane zostały w nawiązaniu do usytuowania punktu zrzutu wód opadowych, w nawiązaniu do usytuowanych wpustów deszczowych ze względu na projekt drogi oraz w nawiązaniu do całej infrastruktury. Ponadto, przy wyborze tej trasy wzięto pod uwagę podstawowy wymóg techniczno – ekonomiczny, pozwalający na maksymalną obniżkę kosztów inwestycji.

3. Opis części technologicznej kanalizacji deszczowej.

Cała kanalizacja deszczowa zaproponowana została z rur kanalizacyjnych kielichowych PVC-U typu „S” (typ ciężki) oraz studni betonowych o średnicach które wynikną z obliczeń hydrologicznych na etapie projektu wykonawczego. Dla odbierania wód deszczowych z przebudowywanej drogi powiatowej zaproponowano studzienki ściekowe betonowe Ø 500 mm typowe z wpustem pionowo-bocznym i osadnikiem względnie w rejonie obniżonego krawężnika z wpustem typowym pionowym.

4. Przykanaliki deszczowe

Wszystkie przykanaliki deszczowe zaprojektowano z rur kanalizacyjnych kielichowych PCV typu „S” (typ ciężki) Ø 200 mm. Rury kanalizacyjne należy układać na podłożu piaskowym o grubości 10 cm, po czym należy je obsypać warstwą piasku o grubości 15 cm. Włączenie rur kanalizacyjnych PCV do studni połączeniowych betonowych należy wykonać przy pomocy typowych tulei ochronnych PCV z uszczelkami gumowymi. Usytuowanie wysokościowe należy dostosować do istniejącego uzbrojenia podziemnego.

5. Oczyszczanie wód opadowych

Zgodnie z Rozporządzeniem Ministra Środowiska Dz. U. z dnia 31 lipca 2006r. – par. 19.1. w sprawie warunków jakie należy spełnić, przy wprowadzaniu ścieków do wód lub do ziemi wymagane jest oczyszczanie ścieków deszczowych przed wprowadzeniem ich do wód lub do ziemi w taki sposób, aby na odpływie zawartość zawiesin ogólnych nie była większa niż 15 mg/l.

W celu spełnienia wymogu wyżej podanego Rozporządzenia projektuje się mechaniczny system oczyszczania ścieków poprzez wykonanie studzienek ściekowych wyposażonych w osadniki piasku i błota.

Reasumując, odprowadzane ścieki deszczowe będą spełniać warunki w/w rozporządzenia Ministra Środowiska Dz. U. z dnia 31 lipca 2006r. – par. 19.1.

30/2011/E

PRACOWNIA PROJEKTOWO - USŁUGOWA " RONDO "

TYTUŁ OPRACOWANIA : Koncepcja przebudowy ulicy Bronowskiej i ulicy Czyża wraz z budową ścieżki rowerowo-pieszkiej w Czechowicach-Dziedzicach.

Część kosztowa.

Koszt szacunkowy przebudowy ul. Bronowskiej i ul. Czyża w Czechowicach - Dziedzicach	
ZAKRES BRONÓW	
Zakres prac	Szacunkowa wartość
Roboty przygotowawcze (wycinka kolidującej zieleni)	34600,00
Roboty rozbiórkowe	650000,00
Roboty ziemne	615000,00
Elementy dróg (krawężniki, obrzeża i oporniki)	392000,00
Wjazdy	183000,00
Chodniki i bezpieczniki	130000,00
Ciąg pieszo - rowerowy	622000,00
Jezdnia	2565000,00
Zatoki	105000,00
Przepusty	35000,00
Kanalizacja deszczowa	1170000,00
Organizacja ruchu (docelowa i na czas robót)	74000,00
Przebudowa uzbrojenia	150000,00
Roboty różne	30000,00
RAZEM netto	6755600,00

Koszt szacunkowy przebudowy ul. Bronowskiej i ul. Czyża w Czechowicach - Dziedzicach	
ZAKRES LIGOTA	
Zakres prac	Szacunkowa wartość
Roboty przygotowawcze (wycinka kolidującej zieleni)	70000,00
Roboty rozbiórkowe	620000,00
Roboty ziemne	550000,00
Elementy dróg (krawężniki, obrzeża i oporniki)	392000,00
Wjazdy	110000,00
Chodniki i bezpieczniki	121000,00
Ciąg pieszo - rowerowy	589000,00
Jezdnia	2456000,00
Zatoki	35000,00
Przepusty	17400,00
Kanalizacja deszczowa	1150000,00
Organizacja ruchu (docelowa i na czas robót)	132000,00
Przebudowa uzbrojenia	140000,00
Roboty różne	27800,00
RAZEM netto	6410200,00

Uwaga podany koszt jest jedynie kosztem szacunkowym wyliczonym na podstawie załączone koncepcji.

RAZEM NETTO

13165800,00

RAZEM BRUTTO

16193934,00

30/2011/F

PRACOWNIA PROJEKTOWO - USŁUGOWA " RONDO "

TYTUŁ OPRACOWANIA : Koncepcja przebudowy ulicy Bronowskiej i ulicy Czyża wraz z budową ścieżki rowerowo-pieszkiej w Czechowicach-Dziedzicach.

WYKAZ ZAŁĄCZNIKÓW

1. Pełnomocnictwo Powiatu Bielskiego reprezentowanego przez Zarząd Powiatu w Bielsku-Białej dla Pracowni Projektowo – Usługowej „RONDO” Markowski Bogdan
2. Uprawnienia oraz wpisy do właściwej Izby Inżynierskiej projektantów.
3. Oświadczenie o kompletności prac projektowych.
4. Notatka służbowa z dnia 25.05.2011 roku w sprawie koncepcji budowy ścieżki rowerowej wraz z przebudową drogi 4426S Landek-Ligota-Mazańcowice
5. Uzgodnienie Urząd Gminy w Czechowicach-Dziedzicach nr IZD.7211.37.2011 i IZD.KW.00326.11 z dnia 30.11.2011r.
6. Wypisy z ewidencji gruntów dla działek zajętej pod inwestycję,

Zarząd Dróg Powiatowych
w Bielsku-Białej
43-382 Bielsko-Biała, ul. Regera 81
tel./fax 033 81 83 474
tel. 033 81 84 033, tel. 033 81 83 066

Bielsko-Biała, 21.09.2011r.

PEŁNOMOCNICTWO

Zarząd Dróg Powiatowych w Bielsku-Białej, z siedzibą w 43-382 Bielsko-Biała ul. Regera 81,
udziela pełnomocnictwa Panu:

**Bogdanowi Markowskiemu, prowadzącemu działalność gospodarczą jako Pracownia
Projektowo-Usługowa „RONDO” Markowski Bogdan,
z siedzibą w 40-750 Katowice ul.Boya-Żeleńskiego 108**

do uzyskania wszelkich uzgodnień, opinii oraz decyzji, niezbędnych do realizacji umowy,
której przedmiotem jest **opracowanie koncepcji przebudowy ul.Bronowskiej i ul.Czyża wraz z
budową ścieżki rowerowo – pieszej.**

Bogdan Markowski jest upoważniony do składania i przyjmowania wszelkich pism,
wniosków, decyzji, postanowień i oświadczeń związanych z realizacją w/w umowy.

*Niniejsze pełnomocnictwo nie uprawnia do przenoszenia pełnomocnictw na osoby trzecie
oraz do zaciągania jakichkolwiek zobowiązań finansowych w imieniu Zarządu Dróg
Powiatowych w Bielsku-Białej.*

DYREKTOR
Zarządu Dróg Powiatowych
inż. Wiesław Kubiś



URZĄD WOJEWODZKI
w Katowicach
Wydział Architektury i Kształtowania
Przestrzeni
40-002 KATOWICE
tel. 42 254 10 10

Katowice, 20 grudnia 1993 r.

Nr ewid. 873/93

STWIERDZENIE PRZYGOTOWANIA ZAWODOWEGO
DO PEŁNIENIA SAMODZIELNYCH FUNKCJI TECHNICZNYCH W BUDOWNICTWIE

Na podstawie § 4 ust.2, § 5 ust.1 pkt 1, § 2 ust.1 pkt 1, § 7 i § 13 ust.1 pkt 3 lit. b rozporządzenia Ministra Gospodarki Terenowej i Ochrony Środowiska z dnia 20 lutego 1975r w sprawie samodzielnych funkcji technicznych w budownictwie (Dz.U.Nr 8, poz.46 z późn.zm.(Dz.U.Nr 69)91 poz.299) stwierdza się, że:

Obywatel BOGDAN M A R K O W S K I

..... magister inżynier budownictwa

urodzony dnia 11 stycznia 1964 r. w Katowicach


posiada przygotowanie zawodowe upoważniające do wykonywania samodzielnej funkcji projektanta oraz kierownika budowy i robót.

..... w specjalności konstrukcyjno-inżynierskiej w zakresie dróg i nawierzchni lotniskowych

Obywatel BOGDAN M A R K O W S K I jest upoważniony do :

- 1/ sporządzania projektów budowli, dróg, nawierzchni lotniskowych, oraz typowych mostów i przepustów,
- 2/ kierowania, nadzorowania i kontrolowania budowy i robót, kierowania i kontrolowania wytwarzania konstrukcyjnych elementów budowlanych oraz oceniania i badania stanu technicznego w zakresie budowli dróg, nawierzchni lotniskowych, typowych przepustów i mostów.





Ś L Ą S K A
O K R Ę G O W A
I Z B A
I N Ż Y N I E R Ó W
B U D O W N I C T W A

Katowice, 17 grudnia 2010 r.

Pani/Pan **Bogdan Markowski**
ul. Szarych Szeregów 30C
40-750 Katowice

ZAŚWIADCZENIE

Pani/Pan **Markowski Bogdan**

jest członkiem Śląskiej Okręgowej Izby Inżynierów
Budownictwa o numerze ewidencyjnym **SLK/BD/4495/01**
i posiada wymagane ubezpieczenie od odpowiedzialności
cywilnej.

Niniejsze zaświadczenie jest ważne do dnia 31.12.2011 r.

WICEPRZEDSIĘDZIECA RADY
Śląskiej Okręgowej Izby Inżynierów Budownictwa
mgr inż. Dorota Przybyła

40-026 KATOWICE, ul. Podgórna 4, tel./fax: 032 255 45 52; 032 608 07 22; www.oib.katowice.pl



PRACOWNIA PROJEKTOWO - USŁUGOWA " RONDO "

mgr inż. Bogdan Markowski
ul. T. Boya Żeleńskiego 108
40-750 Katowice

tel. 032 353-20-37
kom. 0-501-79-78-82
faks 032 353 20 41
e-mail : bmarkowski@wp.pl

OŚWIADCZENIE


Pracownia Projektowo - Usługowa "RONDO" Markowski Bogdan oświadcza,
że dokumentacja

„Koncepcja przebudowy ulicy Bronowskiej i ulicy Czyża wraz z budową
ścieżki rowerowo-piesznej w Czechowicach-Dziedzicach”

została wykonana zgodnie z umową , obowiązującymi przepisami
techniczno - budowlanymi , normami i wytycznymi oraz , że została wykonana
w stanie kompletnym z punktu widzenia celu, któremu ma służyć.

mgr inż. Bogdan MARKOWSKI
Nr Up. 873/93
Wydane przez Urząd Wojewódzki Katowice
§13 ust. 1 pkt. 3 litery B
do projektowania oraz kierowania robotami

PROTOKÓŁ



spisany w dniu 25.05.2011 w Bronowcu
w sprawie koncepcji budowy sekcji Nowej ul. 2003
z przebudową drogi 49265 Lądolub-Lipka Maronowice

przy udziale następujących osób:

Lp.	Imię i nazwisko	Funkcja	Reprezentowana jednostka
1.	Paweł Maronowicz	z-ca burmistrza	Urząd Gminy
2.	Stanisław Stęszel	sołtys	Lipka
3.	Marion Derka	sołtys	Bronowice
4.	Grzegorz Szczęsny	Naczelnik RD	UM Bielsko-Biała
5.	Witold Kosiński	z-ca dyrektora	Lipolub Potok
6.			

Treść ustaleń:

1. Przygotuje się plan budowy sekcji Nowej ul. 2003 w Lipce z ul. Lądolub (północno-wschodniej) do skrzyżowania z ul. Bronowicką z ul. Pawłowską. Długość ul. ~ 2,7 km. - z uwzględnieniem faktów, że ul. Lądolub ma charakter drogi o znaczeniu lokalnym, a Lądolub-Bronowice ma charakter drogi o znaczeniu regionalnym. Wskazano na fakt, że ul. Lądolub ma charakter drogi o znaczeniu lokalnym, a Lądolub-Bronowice ma charakter drogi o znaczeniu regionalnym. Wskazano na fakt, że ul. Lądolub ma charakter drogi o znaczeniu lokalnym, a Lądolub-Bronowice ma charakter drogi o znaczeniu regionalnym.
2. Ustala się lokalizację sekcji na stronie prawej jezdni z Lądolubem. Droga - jako ul. Lądolub - ma charakter drogi o znaczeniu lokalnym.
3. Koncepcja ma charakter projektu, który ma służyć celom projektowym. Badania geotechniczne i pomiary geodezyjne i hydrologiczne. Składa się z projektu drogi z krawężnikami i chodnikiem.


1. Maronowicz 2. Stęszel 3. Derka
4. Szczęsny 5. Kosiński 6.

UD 120P BIELSKO-BIAŁA

NA PLANIE KOSZYSTOŚCI

Z 1998 ROKU

...niektóre ujęcia obywateli do projektowania
...niektóre ujęcia obywateli
...projektowanie obywateli przez obywateli



1. *Nowe* 2. *Stary* 3. *Dość*
4. *Stary* 5. *Stary* 6. *Stary*

URZĄD MIEJSKI
w Czechowicach-Dziedzicach
Wydział Inwestycji i Zarządu
Drogami
43-502 Czechowice-Dziedzice
Plac Jana Pawła II 1
- 1 -

IZD.7211.37.2011
IZD.KW.00326.11

Czechowice-Dziedzice, dn.30.11.2011r.

Pracownia Projektowo-Usługowa
„RONDO”
mgr inż. Bogdan Markowski
ul. T. Boya-Żeleńskiego 108
40-750 Katowice

Dotyczy: koncepcji przebudowy ulicy Bronowskiej i ulicy Czyża wraz z budową ścieżki pieszo-rowerowej w Czechowicach-Dziedzicach.

W związku z Pana pismem z dnia 16 listopada 2011 r. informuję, że opiniuję bez uwag przedstawioną koncepcję przebudowy ulicy Bronowskiej i ulicy Czyża wraz z budową ścieżki pieszo-rowerowej w Czechowicach-Dziedzicach.

NACZELNIK
Wydziału Inwestycji i Zarządu
Drogami
Czesław Szczęsny

Otrzymują:

- Adresat
- a/a



Województwo : śląskie
 Powiat : bielski
 Jednostka ewidencyjna : Czechowice-Dziedzice - obszar wiejski
 Obręb : 4 BRONÓW

URZĘDNIK
CZACHOWIC-DZIEDZIC
 43-502 Czechowice-Dziedzice
 Plac Jana Pawła II 1
 4

Skrócony wypis ze skorowidza działek
 z dnia: 2011-11-08

lp.	NrOb	Nr działki	Ch	Udział	właściciel / władający	Oznaczenie użytku	pow. użyt [ha]	pow. działki [ha]
1	4	92/2	WŁ	1/1	LEON CZESŁAW MOJŻYSZEK Rodzice: WIKTOR, BRONISŁAWA BRONOWSKA 63; 43-502 BRONÓW;	S R IIIb R R IIIb Ps Ps III	0.2135 0.0331 0.0260	0.2726
2	4	92/1	WŁ	1/1	LUDWIK MOJŻYSZEK Rodzice: WIKTOR, BRONISŁAWA BRONOWSKA 63; 43-502 BRONÓW;	S R IIIb Br R IIIb Ps Ps III R R IIIb	0.0839 0.0950 0.1513 0.2995	0.6297
3	4	94/1	WŁ	1/1	(małżeństwo) BRONISŁAW ZBIJOWSKI Rodzice: JAN, JADWIGA BRONOWSKA 65; BRONÓW; KATARZYNA ZBIJOWSKA Rodzice: KAROL, JANINA BRONOWSKA 65; BRONÓW;	B	0.0281	0.0281
4	4	94/2	WŁ	1/1	(małżeństwo) BRONISŁAW ZBIJOWSKI Rodzice: JAN, JADWIGA BRONOWSKA 65; BRONÓW; KATARZYNA ZBIJOWSKA Rodzice: KAROL, JANINA	B	0.0156	0.0156

11	4	82/8	WŁ	1/1	GMINA CZECHOWICE-DZIEDZICE	Ps dr	Ps III	0.0199 0.0425	0.0624
12	4	82/1	WŁ	3/16	DOROTA ALICJA DZIENDZIEL Rodzice: STEFAN, ZOFIA AZALIOWA 8; 43-502 BRONÓW;	dr		0.0131	0.0131
			WŁ	3/16	ANNA MONIKA GŁOS Rodzice: STEFAN, ZOFIA AZALIOWA 2; 43-502 BRONÓW;				
			WŁ	3/16	MAREK ANDRZEJ GŁOS Rodzice: STEFAN, ZOFIA AZALIOWA 2; 43-502 BRONÓW;				
			WŁ	3/16	MARIA EWA GŁOS Rodzice: STEFAN, ZOFIA AZALIOWA 2; 43-502 BRONÓW;				
			WŁ	4/16	ZOFIA GŁOS AZALIOWA 2; 43-502 BRONÓW;				
13	4	96/5	WŁ	1/1	IRENA DZIADA Rodzice: JERZY, WALERIA BRONOWSKA 68; BRONÓW;	dr		0.0126	0.0126
14	4	114/5	WŁ	1/1	SKARB PAŃSTWA	dr		0.4438	0.4438
15	4	100/7	WŁ	1/1	(małżeństwo) ADAM FERUGA Rodzice: STANISŁAW, HELENA CZYŻA 3; BRONÓW;	dr		0.0383	0.0383
					MIROSLAWA FERUGA Rodzice: EUGENIUSZ, DANUTA CZYŻA 3; BRONÓW;				
16	4	100/5	WŁ	1/1	POWIAT BIELSKI	dr		0.0112	0.0112
17	4	100/6	WŁ	272/1000	(małżeństwo) MICHAŁ ANTONI FALEWSKI Rodzice: CZESŁAW, JANINA KSIĘDZA KUNZA 14; 43-502 BRONÓW;	Bi		0.0788	0.0788
			WŁ	728/1000	MAŁGORZATA JÓZEFA FALEWSKA Rodzice: FRANCISZEK, STANISŁAWA KSIĘDZA KUNZA 14; 43-502 BRONÓW; (małżeństwo)				

18	4	100/8	WŁ	1/1	JÓZEF ANTONI SOSZKA Rodzice: FRANCISZEK, MARIANNA KOLOROWA 8; BRONÓW; CECYLIA SOSZKA Rodzice: LUDWIK, MONIKA KOLOROWA 8; BRONÓW;	Ps Ps III	0.8922	0.9022
19	4	1147	WŁ	1/1	(małżeństwo) ADAM FERUGA Rodzice: STANISŁAW, HELENA CZYŻA 3; BRONÓW; MIROSLAWA FERUGA Rodzice: EUGENIUSZ, DANUTA CZYŻA 3; BRONÓW;	Br R IVa	0.01	
20	4	1302	WŁ	1/1	(małżeństwo) ADAM FERUGA Rodzice: STANISŁAW, HELENA CZYŻA 3; BRONÓW; MIROSLAWA FERUGA Rodzice: EUGENIUSZ, DANUTA CZYŻA 3; BRONÓW;	Ps Ps III	0.0209	0.0434
21	4	101	WŁ	1/1	(małżeństwo) ADAM FERUGA Rodzice: STANISŁAW, HELENA CZYŻA 3; BRONÓW; MIROSLAWA FERUGA Rodzice: EUGENIUSZ, DANUTA CZYŻA 3; BRONÓW;	Br R IVa	0.0427	0.0427
22	4	102/1	WŁ	1/1	(małżeństwo) ADAM FERUGA Rodzice: STANISŁAW, HELENA CZYŻA 3; BRONÓW; MIROSLAWA FERUGA Rodzice: EUGENIUSZ, DANUTA CZYŻA 3; BRONÓW;	R R IVa	0.0445	0.1237
					(małżeństwo) ADAM FERUGA Rodzice: STANISŁAW, HELENA CZYŻA 3; BRONÓW;	Br R IVa	0.0792	
					(małżeństwo) ADAM FERUGA Rodzice: STANISŁAW, HELENA CZYŻA 3; BRONÓW;	Br Ps III	0.0073	1.0025

						MIROSLAWA FERUGA Rodzice:EUGENIUSZ,DANUTA CZYŻA 3; BRONÓW;			R R IVa Ps Ps III	0.2848 0.7104	
23	4	1148/1	WŁ	1/1		(małżeństwo) ADAM FERUGA Rodzice:STANISŁAW,HELENA CZYŻA 3; BRONÓW; MIROSLAWA FERUGA Rodzice:EUGENIUSZ,DANUTA CZYŻA 3; BRONÓW;		dr		0.0479	0.0479
24	4	103/1	WŁ	1/1		(małżeństwo) JOZEF TOMASZ ZBIJOWSKI Rodzice:ALOJZY,MARIA CZYŻA 7; BRONÓW; KRYSTYNA ZBIJOWSKA Rodzice:BRONISŁAW,STANISŁAWA A.CZYŻA 7; BRONÓW;		R R IVa Ps Ps IV B	0.0140 0.0090 0.0690		0.0920
25	4	103/3	WŁ	1/1		(małżeństwo) JOZEF TOMASZ ZBIJOWSKI Rodzice:ALOJZY,MARIA CZYŻA 7; BRONÓW; KRYSTYNA ZBIJOWSKA Rodzice:BRONISŁAW,STANISŁAWA A.CZYŻA 7; BRONÓW;		R R IVa Ł Ł III Ps Ps IV	0.03 0.0298 0.0368		0.0966
26	4	106	WŁ	1/1		CELINA ADAMCZYK Rodzice:WŁODZIMIERZ,IRENA MARI DĄBROWSKIEJ 9-400TARNOBRZEM14 3;		R R IVa Ps Ps IV	0.0907 0.0730		0.1637

27	4	125/2	WŁ	1/1	MAGDALENA DOROTA WRONA Rodzice: WŁADYSŁAW, BARBARA CZYŻA 11; 43-502 BRONÓW;	R Ł Ps B	IVa Ł III Ps IV B	0.2688 0.1020 0.1094 0.0950	0.5752
28	4	108/1	WŁ	1/1	RENATA PODSIADŁO Rodzice: ANTONI, WERONIKA DO ZAPORY 28; ZABRZEG;	dr Bi B	 0.0154 0.0293	0.0058	0.0505
29	4	110/4	WŁ	1/1	(małżeństwo) MAREK WIESŁAW PODSIADŁO Rodzice: JÓZEF, LEOKADIA CZYŻA 13; - BRONÓW; RENATA PODSIADŁO Rodzice: ANTONI, WERONIKA DO ZAPORY 28; ZABRZEG;	R R	IIIb R	0.0305	0.0305
30	4	110/5	WŁ WŁ	1/2 1/2	(małżeństwo) WIESŁAW JAN GOROL Rodzice: ALOJZY, ANNA KOLOROWA 2; 43-502 BRONÓW; ALEKSANDRA EWA GOROL Rodzice: JÓZEF, JADWIGA KOLOROWA 2; 43-502 BRONÓW; (małżeństwo) BARTŁOMIEJ FLORIAN SOSZKA Rodzice: JAN, GENOWEFA CZYŻA 12; BRONÓW; EDYTA MARIA SOSZKA Rodzice: RUDOLF, GENOWEFA CZYŻA 12; BRONÓW;	Ps Ps W	IV IV W	0.0228 0.0133	0.0361
31	4	110/3	WŁ	1/1	(małżeństwo) JACEK LESZEK KWIATKOWSKI Rodzice: FRANCISZEK, EMMA CZYŻA 19; BRONÓW; BEATA DOROTA KWIATKOWSKA Rodzice: CZESŁAW, ELŻBIETA CZYŻA 19; BRONÓW;	B	 B	0.1204	0.1204

32	4	110/2	WŁ	1/1	(małżeństwo) KRZYSZTOF MARIAN PRZYWARA Rodzice: JAN, WŁADYSŁAWA OSIEDŁOWA 6F/3 STRUMIEN; BEATA KATARZYNA PRZYWARA Rodzice: LESZEK, JANINA KOLOROWA 2; 43-502 BRONÓW;	R	R	IIIb	0.0392	0.1207
						Ł	Ł	III	0.0662	
						Ps	Ps	IV	0.0153	
33	4	110/1	WŁ	1/1	(małżeństwo) KRZYSZTOF, JÓZEF SZARY Rodzice: HENRYK, JADWIGA AGRESTOWA 11; CZECHOWICE-DZIEDZICE; AGATA JADWIGA SZARY Rodzice: EMIL, IRENA AGRESTOWA 11; CZECHOWICE-DZIEDZICE;	R	R	IIIb	0.0320	0.1210
						Ł	Ł	III	0.0580	
						Ps	Ps	IV	0.0310	
34	4	114/1	WŁ	1/1	PIOTR SZARY Rodzice: HENRYK, JADWIGA CZYŻA 21; BRONÓW;	Br	R	IIIb	0.0701	0.0701
35	4	269/1	WŁ	1/1	(małżeństwo) MARIAN TWARZIK Rodzice: ANDRZEJ, ZOFIA GMINA JASIEŃCA 40 ROZTROPICE; HELENA TWARZIK Rodzice: JAN, HELENA GMINA JASIEŃCA 40 ROZTROPICE;	W			0.0320	0.0409
						R	R	IIIb	0.0089	
36	4	270/1	WŁ	1/1	(małżeństwo) MARIAN TWARZIK Rodzice: ANDRZEJ, ZOFIA GMINA JASIEŃCA 40 ROZTROPICE; HELENA TWARZIK Rodzice: JAN, HELENA GMINA JASIEŃCA 40 ROZTROPICE;	Br	R	IIIb	0.2449	0.6930
						S	R	IIIb	0.4481	

37	4	1179/1	WŁ	1/1	(małżeństwo) MARIAN TWARDZIK Rodzice: ANDRZEJ, ZOFIA GMINA JASIEŃCA 40 ROZTROPICE; HELENA TWARDZIK Rodzice: JAN, HELENA GMINA JASIEŃCA 40 ROZTROPICE;	dr	0.0289	0.0289
38	4	272/4	WŁ	1/1	(małżeństwo) MARIAN TWARDZIK Rodzice: ANDRZEJ, ZOFIA GMINA JASIEŃCA 40 ROZTROPICE; HELENA TWARDZIK Rodzice: JAN, HELENA GMINA JASIEŃCA 40 ROZTROPICE;	Ps Ps III Ł Ł III	0.1338 0.5766	0.7104
39	4	272/3	WŁ	1/1	(małżeństwo) ANDRZEJ JÓZEF TWARDZIK Rodzice: ANDRZEJ, ZOFIA POPRZECZNA 1; BRONÓW; JANINA HALINA TWARDZIK Rodzice: JAN, HELENA POPRZECZNA 1; BRONÓW;	Br R IIIb Ps Ps III R R IIIb	0.1503 0.5577 0.0613	0.7693
40	4	1164	WŁ	1/1	GMINA CZECHOWICE-DZIEDZICE	dr	0.3125	0.3125
41	4	273/1	WŁ	1/1	(małżeństwo) ANDRZEJ JÓZEF TWARDZIK Rodzice: ANDRZEJ, ZOFIA POPRZECZNA 1; BRONÓW; JANINA HALINA TWARDZIK Rodzice: JAN, HELENA POPRZECZNA 1; BRONÓW;	Ps Ps IV Ps Ps III R R IVa R R IIIb	0.0303 0.2765 0.1965 0.1666	0.6699

42	4	1181/1	WŁ	1/1	SKARB PAŃSTWA	R Ps dr	R Ps IVa III	0.0071 0.0180 1.0823	1.1074
43	4	277/6	WŁ	1/1	(małżeństwo) STANISŁAW JÓZEF DONOCIK Rodzice: JÓZEF, JANINA WOŹNIAKA 20, 43-502 BRONÓW; GRAŻYNA ANNA DONOCIK Rodzice: BOLESŁAW, ANIELA WOŹNIAKA 20, 43-502 BRONÓW;	R Ps IVa IV	R Ps IVa IV	0.7773 0.1410	0.9183
44	4	278/2	WŁ	1/1	(małżeństwo) MAREK GŁOS Rodzice: BRONISŁAW, JADWIGA GM. JASIEŃNICA 149 RUDZICA; DANUTA GŁOS Rodzice: BRONISŁAW, BRONISŁAWA GM. JASIEŃNICA 149 RUDZICA;	R Ps IVa IV	R Ps IVa IV	0.0823 0.0180	0.1003
45	4	278/1	WŁ	1/1	TOMASZ ŁUKASZ ISKRZYCKI Rodzice: BRONISŁAW, BRONISŁAWA CZYŻA 53, BRONÓW;	B	B	0.0792	0.0792
46	4	1181/2	WŁ	1/1	SKARB PAŃSTWA	dr	dr	0.6960	0.6960
47	4	285/7	WŁ	1/1	SEBASTIAN PIOTR ZBIJOWSKI Rodzice: JAN, MAŁGORZATA CZYŻA 5, 43-502 BRONÓW;	dr	dr	0.0350	0.0350
48	4	285/8	WŁ	1/1	SEBASTIAN PIOTR ZBIJOWSKI Rodzice: JAN, MAŁGORZATA CZYŻA 5, 43-502 BRONÓW;	R Ps IVa IV	R Ps IVa IV	1.2059 0.1933	1.3992
49	4	1181/3	WŁ	1/1	GINIA CZECHOWICE-DZIEDZICE	B dr	B dr	0.0049 0.2749	0.2798

50	4	289/1	WŁ	1/1	(małżeństwo) JAN TWARDZIK Rodzice: JAN, EMILIA 1 JASIEŃCICA; HELENA TWARDZIK Rodzice: JAN, AMALIA 1 JASIEŃCICA;	R	R	IVa	1.20	1.41
						Ps	Ps	IV	0.1670	
						Br	R	IVa	0.0430	
51	4	289/2	WŁ	1/1	(małżeństwo) ANDRZEJ JÓZEF TWARDZIK Rodzice: ANDRZEJ, ZOFIA POPRZECZNA 1; BRONÓW; JANINA HALINA TWARDZIK Rodzice: JAN, HELENA POPRZECZNA 1; BRONÓW;	R	R	IVa	1.3352	1.9241
						Ł	Ł	III	0.3407	
						Ps	Ps	IV	0.2071	
						W	W		0.0411	
52	4	289/4	WŁ	1/1	(małżeństwo) ANDRZEJ JÓZEF TWARDZIK Rodzice: ANDRZEJ, ZOFIA POPRZECZNA 1; BRONÓW; JANINA HALINA TWARDZIK Rodzice: JAN, HELENA POPRZECZNA 1; BRONÓW;	Ps	Ps	IV	0.1671	1.1153
						R	R	IVa	0.3622	
						R	R	IIIb	0.5860	
53	4	289/5	WŁ	1/1	(małżeństwo) MARIAN TWARDZIK Rodzice: ANDRZEJ, ZOFIA GMINA JASIEŃCICA 40 ROZTROPICE; HELENA TWARDZIK Rodzice: JAN, HELENA GMINA JASIEŃCICA 40 ROZTROPICE;	Bi			0.0017	0.5747
						Ps	Ps	IV	0.0181	

									L R	L R	III IIlb	0.1315 0.4234	
54	4	293/2	WŁ	1/1			OCHOTNICZA STRAŻ POŻARNA		Bj			0.0159	
55	4	1191	WŁ	1/1			GMINA CZECHOWICE-DZIEDZICE		dr			0.0194	
56	4	294/1	WŁ	1/1			(małżeństwo) MARIAN TWARDZIK Rodzice:ANDRZEJ,ZOFIA GMINA JASIEŃCA 40 ROZTROPICE; HELENA TWARDZIK Rodzice:JAN,HELENA GMINA JASIEŃCA 40 ROZTROPICE;		Ps	Ps	III	0.0048	0.0048
57	4	294/4	WŁ	1/1			(małżeństwo) MARIAN TWARDZIK Rodzice:ANDRZEJ,ZOFIA GMINA JASIEŃCA 40 ROZTROPICE; HELENA TWARDZIK Rodzice:JAN,HELENA GMINA JASIEŃCA 40 ROZTROPICE;		dr			0.0169	0.4568
58	4	294/2	WŁ	1/1			(małżeństwo) MARIAN TWARDZIK Rodzice:ANDRZEJ,ZOFIA GMINA JASIEŃCA 40 ROZTROPICE; HELENA TWARDZIK Rodzice:JAN,HELENA GMINA JASIEŃCA 40 ROZTROPICE;		Ps	Ps	III	0.0128	0.0128
59	4	294/3	WŁ	1/1			(małżeństwo) MARIAN TWARDZIK Rodzice:ANDRZEJ,ZOFIA GMINA JASIEŃCA 40 ROZTROPICE; HELENA TWARDZIK Rodzice:JAN,HELENA GMINA JASIEŃCA 40 ROZTROPICE;		dr			0.0065	0.0065
60	4	1183	WŁ	1/1			(małżeństwo) ADAM FERUGA Rodzice:STANISŁAW,HELENA CZYŻA 3; BRONÓW;		Ps	Ps	III	0.0595	0.1525

						MIROSLAWA FERUGA Rodzice:EUGENIUSZ,DANUTA CZYŻA 3; BRONÓW;	dr Ps Ps IV	0.0080 0.0850	
61	4	299/8	WŁ	1/1		(małżeństwo) MARIAN TWARZIK Rodzice:ANDRZEJ,ZOFIA GMINA JASIEŃCA 40 ROZTROPICE; HELENA TWARZIK Rodzice:JAN,HELENA GMINA JASIEŃCA 40 ROZTROPICE;	W Ps Ps III	0.0146 0.3372	0.3518
62	4	299/3	WŁ	1/1		GMINA CZECHOWICE-DZIEDZICE	Bz	1.08	1.08
63	4	301/2	WŁ	1/1		GMINA CZECHOWICE-DZIEDZICE	Bi Bz	0.0192 0.0655	0.0847
64	4	303	WŁ	1/1		GMINA CZECHOWICE-DZIEDZICE	Bi	0.0625	0.0625
65	4	304	WŁ	1/1		GMINA CZECHOWICE-DZIEDZICE	Bi	0.01	0.01
66	4	1311	WŁ	1/1		GMINA CZECHOWICE-DZIEDZICE	Bi	0.0276	0.0276
67	4	305/2	WŁ	1/1		GMINA CZECHOWICE-DZIEDZICE	Bi	0.4060	0.4060
68	4	309/8	WŁ WŁ	1/2 1/2		MAŁGORZATA IWONA MACHALIĆA Rodzice:EUGENIUSZ,GABRIELA CZYŻA 6; 43-502 BRONÓW; (małżeństwo) LUDWIK ANTONI TELOK Rodzice:ANTONI,BRONISŁAWA CZYŻA 8; BRONÓW; ALEKSANDRA TELOK Rodzice:STANISŁAW,MONIKA	Ps Ps III	0.0345	0.0345

69	4	309/4	WŁ ZA	1/1 1/1	CZYŻA 8; BRONÓW; SKARB PAŃSTWA GENERALNA DYREKCJA DRÓG KRAJOWYCH I AUTOSTRAD MYŚLIWSKA 5; 40-017 KATOWICE;	dr	0.0619	0.0619
70	4	309/15	WŁ	1/1	MATEUSZ SZKUCIK Rodzice: STEFAN, ZOFIA KS. JANA KUNZA 1; BRONÓW;	B Bi R R IIIb	0.0764 0.0168 0.1050	0.1982
71	4	309/3	WŁ ZA	1/1 1/1	SKARB PAŃSTWA GENERALNA DYREKCJA DRÓG KRAJOWYCH I AUTOSTRAD MYŚLIWSKA 5; 40-017 KATOWICE;	dr	0.0039	0.0039
72	4	318/9	WŁ WŁ	1/2 1/2	FRANCISZKA DZIDA Rodzice: JERZY, MARIA BRONOWSKA 68; BRONÓW; IRENA DZIDA Rodzice: JERZY, WALERIA BRONOWSKA 68; BRONÓW;	dr	0.0128	0.0128
73	4	1194/6	WŁ	1/1	SKARB PAŃSTWA	dr	0.3563	0.3563
74	4	318/8	WŁ WŁ	1/2 1/2	FRANCISZKA DZIDA Rodzice: JERZY, MARIA BRONOWSKA 68; BRONÓW; IRENA DZIDA Rodzice: JERZY, WALERIA BRONOWSKA 68; BRONÓW;	R R IIIb S R IIIb	0.2022 0.1730	0.3752
75	4	318/1	WŁ	1/1	IRENA DZIDA Rodzice: JERZY, WALERIA BRONOWSKA 68; BRONÓW;	Ps IV Ł III Ps III R IIIb	0.0117 0.1233 0.3016 0.3179	0.7545

76	4	319/2	WŁ	1/6	JAKUB ŚLĘCZKA Rodzice: TADEUSZ, BARBARA BRONIEWSKIEGO 7/116; 43-300 BIELSKO-BIAŁA; MATEUSZ ŚLĘCZKA Rodzice: TADEUSZ, BARBARA BRONIEWSKIEGO 7/116; 43-300 BIELSKO-BIAŁA; TADEUSZ ŚLĘCZKA Rodzice: JAN, ELEONORA BRONIEWSKIEGO 7/116; 43-300 BIELSKO-BIAŁA;	R R IIb Ps Ps III	0.0167 0.0402	0.0569
77	4	319/1	WŁ	1/1	(małżeństwo) STANISŁAW ZBIJOWSKI Rodzice: LUDWIK, JOANNA KIEROWA 10m76 BIELSKO-BIAŁA; TERESA ZBIJOWSKA Rodzice: ALOJZY, JÓZEFA KIEROWA 10m76 BIELSKO-BIAŁA;	R R IIb S R IIb Ps Ps IV	0.0056 0.0369 0.0147	0.0572
78	4	322/6	WŁ	1/1	GINIA CZECHOWICE-DZIEDZICE	dr	0.0320	0.0320
79	4	322/3	WŁ	1/1	(małżeństwo) TADEUSZ HABRZYK Rodzice: HENRYK, ANIELA SIEDLACKA 3; 43-502 BRONÓW; DANUTA HABRZYK Rodzice: LUDWIK, BRONISŁAWA SIEDLACKA 3; 43-502 BRONÓW;	Ps Ps III	0.0775	0.0775
80	4	322/4	WŁ	1/1	(małżeństwo) WŁADYŚŁAW ANDRZEJ KUŚ Rodzice: ANDRZEJ, AGNIESZKA BŁAWATKÓW 4; BRONÓW; ŁUCJA KUŚ Rodzice: HENRYK, ANIELA BŁAWATKÓW 4; BRONÓW;	Ps Ps IV	0.0811	0.0811
81	4	322/7	WŁ	1/1	(małżeństwo) WŁADYŚŁAW ANDRZEJ KUŚ Rodzice: ANDRZEJ, AGNIESZKA BŁAWATKÓW 4; BRONÓW; ŁUCJA KUŚ Rodzice: HENRYK, ANIELA BŁAWATKÓW 4; BRONÓW;	Br R IIb	0.1197	0.6851

P_S	P_S	III	0.0520
P_S	P_S	IV	0.3774
R	R	IIIb	0.1360

Sporządził: Jolanta Halama

ADINSPEKTOR

Jolanta Holama

2011-11-08

Z up. BURMISTRZA
Ewa Biniś
INSPEKTOR

2) Dokumenty te nie są już występowaniem zbrodni, lecz wywołują jej skutki i wpływają na dokonywanie innych czynów.

Województwo : śląskie
Powiat : bielski
Jednostka ewidencyjna : Czechowice-Dziedzice - obszar wiejski
Obręb : 5 LIGOTA

BUKWISTRZ
CZECHOWIC-DZIEDZICE
43-502 Czechowice-Dziedzice
Plac Jana Pawła II 1
-4-

Skrócony wypis ze skorowidza działek
z dnia: 2011-11-08

lp.	NrOb	Nr działki	Ch	Udział	właściciel / władający	Oznaczenie użytku	pow. użyt [ha]	pow. działki [ha]
1	5	5341	WŁ	1/1	GMINA CZECHOWICE-DZIEDZICE	dr	0.1180	0.1180
2	5	26/7	WŁ	1/1	(małżeństwo) BOGUSŁAW MARIAN GOLA Rodzice: JAN, ROZALIA TRAUGUTTA 28/77; 43-502 CZECHOWICE-DZIEDZICE; MARIA HELENA GOLA Rodzice: JÓZEF, JADWIGA TRAUGUTTA 28/77; 43-502 CZECHOWICE-DZIEDZICE;	R R IIlb Ps Ps IV	0.3885	0.4115
3	5	26/6	WŁ	1/1	FRANCISZEK LONDZIN Rodzice: FRANCISZEK, JANINA GAZDY 27; ZABRZEG;	Ps Ps III	0.3240	0.3240
4	5	26/5	WŁ	1/1	(małżeństwo) MAREK KRZYSZTOF ŚREDNICKI Rodzice: ANDRZEJ, HELENA BRONOWSKA 18; LIGOTA; IWONA BEATA ŚREDNICKA Rodzice: KAZIMIERZ, BRONISŁAWA BRONOWSKA 18; LIGOTA;	R R IIlb	0.3190	0.3190
5	5	26/1	WŁ	1/1	GMINA CZECHOWICE-DZIEDZICE	dr	0.0768	0.0768
6	5	22	WŁ	1/1	CZESŁAW JÓZEF PASZEK Rodzice: WŁADYSŁAW, BRONISŁAWA BRONOWSKA 26; LIGOTA;	R R IIlb	0.0875	0.4105

								Ps	Ps	III	0.3230	
7	5	5338	WŁ	1/1				dr			0.1236	0.1236
8	5	21/7	WŁ	1/1				R	R	IVb	0.1618	0.2647
								S	R	IVb	0.0076	
								Ps	Ps	IV	0.0325	
								B			0.0628	
9	5	21/14	WŁ	1/1				R	R	IVb	0.1050	0.1050
10	5	3996/1	WŁ	1/1				dr			0.0170	0.0170
11	5	3997/6	WŁ	1/1				dr			0.0015	0.0015
12	5	3997/7	WŁ	1/4				R	R	IVa	0.0360	0.2960
			WŁ	3/4				S	R	IVa	0.0460	

					WSPÓLNA 2; 43-518 LIGOTA;				Ps B	Ps III	0.14 0.0740	
13	5	3997/5	WŁ	1/1	RADOSŁAW DOMINIK KOŁOCZEK Rodzice: STANISŁAW, JADWIGA BRONOWSKA 38; 43-518 LIGOTA;				R	R IVa	0.0194	0.0194
14	5	3997/8	WŁ	1/1	(małżeństwo) TOMASZ CZERNIN Rodzice: FRANCISZEK, URSZULA BRONOWSKA 29; 43-518 LIGOTA; ALEKSANDRA CZERNIN Rodzice: BRONISŁAW, FRANCISZKA BRONOWSKA 29; 43-518 LIGOTA;				B		0.7407	0.7407
15	5	3998	WŁ	1/1	AGNIESZKA MARIA KUŚ Rodzice: ANDRZEJ, AGNIESZKA BRONOWSKA 31; LIGOTA;				R Ps	R IVa III	0.0080 0.0157	0.0237
16	5	3999/1	WŁ	1/1	AGNIESZKA MARIA KUŚ Rodzice: ANDRZEJ, AGNIESZKA BRONOWSKA 31; LIGOTA;				R Ps Br	R IVa III III	0.8606 0.27 0.0980	1.2286
17	5	5477	WŁ	1/1	AGNIESZKA MARIA KUŚ Rodzice: ANDRZEJ, AGNIESZKA BRONOWSKA 31; LIGOTA;				Ps Br	Ps III III	0.0321 0.0370	0.0691
18	5	4000	WŁ	1/1	AGNIESZKA MARIA KUŚ Rodzice: ANDRZEJ, AGNIESZKA BRONOWSKA 31; LIGOTA;				R Ps N	R IVa III III	0.0070 0.0620 0.0080	0.0770
19	5	4001	WŁ	1/1	AGNIESZKA MARIA KUŚ Rodzice: ANDRZEJ, AGNIESZKA				R	R IVa	0.2305	0.2305

20	5	3991/2	WŁ	1/1	BRONOWSKA 31; LIGOTA; ZAKŁAD PRZETWÓRSTWA MIĘSNEGO FRANCISZEK CZERNIN I URSZULA SROKOL - SPÓŁKA JAWNA WSPÓLNA 12; 43-518 LIGOTA;	R R Ps Ps N	IVa IV IV IV IV	0.2184 0.02 0.0186	0.2570
21	5	3991/1	WŁ	1/1	(małżeństwo) ROMAN KUTRYBA Rodzice: JAN, MARIANNA NA WALE 3; LIGOTA; EMILIA KUTRYBA Rodzice: PAWEŁ, EMILIA NA WALE 3; LIGOTA;	R R	IVa IVa	0.0404	0.0404
22	5	4002	WŁ WŁ WŁ WŁ	1/4 1/4 1/4 1/4	JADWIGA KOPOCZEK Rodzice: JÓZEF, PAULINA MARIA CECYLIA SEWERA Rodzice: ALOJZY, JADWIGA BRONOWSKA 47; LIGOTA; TERESA ELŻBIETA SOWA Rodzice: ALOJZY, JADWIGA BRONOWSKA 45; LIGOTA; JADWIGA MARIA SZKUCIK Rodzice: ALOJZY, JADWIGA	Ps Ps Ps Ps	III III III III	0.0338	0.0338
23	5	5474	WŁ WŁ WŁ WŁ	1/4 1/4 1/4 1/4	JADWIGA KOPOCZEK Rodzice: JÓZEF, PAULINA MARIA CECYLIA SEWERA Rodzice: ALOJZY, JADWIGA BRONOWSKA 47; LIGOTA; TERESA ELŻBIETA SOWA Rodzice: ALOJZY, JADWIGA BRONOWSKA 45; LIGOTA; JADWIGA MARIA SZKUCIK Rodzice: ALOJZY, JADWIGA	S R Ps Ps Br	IVa IVa III III IVa	0.0358 0.03 0.0640	0.1298
24	5	4008	WŁ WŁ	1/4 1/4	JADWIGA KOPOCZEK Rodzice: JÓZEF, PAULINA MARIA CECYLIA SEWERA Rodzice: ALOJZY, JADWIGA BRONOWSKA 47; LIGOTA;	Ps N	III III	0.0293 0.0290	0.0583

25	5	4010/7	WŁ	1/4	1/4	TERESA ELŻBIETA SOWA Rodzice:ALOJZY, JADWIGA BRONOWSKA 45; LIGOTA; JADWIGA MARIA SZKUCIK Rodzice:ALOJZY, JADWIGA	S Ps	R Ps	IVa III	0.07 0.2378	0.3078
26	5	4010/6	WŁ	1/1	1/1	JADWIGA KOPOCZEK Rodzice:JÓZEF, PAULINA MARIA CECYLIA SEWERA Rodzice:ALOJZY, JADWIGA BRONOWSKA 47; LIGOTA; TERESA ELŻBIETA SOWA Rodzice:ALOJZY, JADWIGA BRONOWSKA 45; LIGOTA; JADWIGA MARIA SZKUCIK Rodzice:ALOJZY, JADWIGA	B			0.0136	0.0136
27	5	4010/4	WŁ	1/1	1/1	JOLANTA KUBOSZEK Rodzice:JÓZEF, MARTA BRONOWSKA 49; 43-518 LIGOTA; JOLANTA KUBOSZEK Rodzice:JÓZEF, MARTA BRONOWSKA 49; 43-518 LIGOTA;	B			0.1022	0.1022
28	5	4022/3	WŁ	1/1	1/1	ZBIGNIEW JAN BATHOLT Rodzice:ANDRZEJ, MARIA BRONOWSKA 51; LIGOTA;	dr R Ł Ps W Br N	R Ł Ps Ps Br N	IVa III III III III III	0.0170 0.5754 0.1890 0.8710 0.0490 0.1440 0.01	1.8554
29	5	4022/4	WŁ	1/1	1/1	(malżeństwo) JAN ANDRZEJ MICHAŁIK Rodzice:JAN, EMILIA BRONOWSKA 55; 43-518 LIGOTA; EMILIA MICHAŁIK Rodzice:PAWEŁ, ZOFIA BRONOWSKA 55; 43-518 LIGOTA;	R	R	IVa	0.1014	0.1137

30	5	4022/5	WŁ	1/1	(małżeństwo) JAN ANDRZEJ MICHALIK Rodzice: JAN EMILIA BRONOWSKA 55; 43-518 LIGOTA; EMILIA MICHALIK Rodzice: PAWEŁ ZOFIA BRONOWSKA 55; 43-518 LIGOTA;	Ps R	III IVa	0.1027	0.1160
31	5	4022/6	WŁ	1/1	(małżeństwo) JAN ANDRZEJ MICHALIK Rodzice: JAN EMILIA BRONOWSKA 55; 43-518 LIGOTA; EMILIA MICHALIK Rodzice: PAWEŁ ZOFIA BRONOWSKA 55; 43-518 LIGOTA;	Ps R	III IVa	0.0133	0.0268
32	5	5220	WŁ	1/1	GMINA CZECHOWICE-DZIEDZICE	dr		0.2079	0.2079
33	5	4028/1	WŁ	1/1	BARBARA DĄBROWSKA Rodzice: JAN OTYLIA KS. BARABASZA 11/4; CZECHOWICE-DZIEDZICE;	B		0.1652	0.1652
34	5	5218	WŁ	1/1	SKARB PAŃSTWA	dr		1.3318	1.3318
35	5	4293	WŁ	1/1	SKARB PAŃSTWA	dr		0.0845	0.0845
36	5	4292	WŁ	1/1	SKARB PAŃSTWA	dr		0.0272	0.0272
37	5	4171/8	WŁ	1/1	CZESŁAW JÓZEF PASZEK Rodzice: WŁADYSŁAW, BRONISŁAWA BRONOWSKA 26; LIGOTA;	R R	IVa	0.1922	0.4992
						S R	IVa	0.0710	
						Ps	III	0.1410	
						Br R	IVa	0.0950	

38	5	4171/2	WŁ	1/1	GRZEGORZ JĘDRYSIK Rodzice: FRANCISZEK GERTRUDA 110 ŁOWNICA GM. JASIEŃCICA;	R	R	IVa	0.0210	0.0210
39	5	4155/9	WŁ	1/1	GMINA CZECHOWICE-DZIEDZICE	dr			0.0664	0.0664
40	5	4155/5	WŁ	1/1	(małżeństwo) WŁADYSŁAW ANTONI POŁOK Rodzice: ANTONI, STEFANIA SPADZISTA 1; LIGOTA; DANIUTA KATARZYNA POŁOK Rodzice: JAN, OTYLIA SPADZISTA 1; LIGOTA;	B			0.0524	0.0764
41	5	4155/12	WŁ	1/1	PIOTR PAWEŁ BUCZEK Rodzice: FRANCISZEK, JADWIGA BRONOWSKA 32; 43-518 LIGOTA;	R	R	IIIb	0.0910	0.1818
42	5	4155/4	WŁ	1/1	KRZYSZTOF CZESŁAW BRAŃKA Rodzice: JAN, OTYLIA BRONOWSKA 34; 43-518 LIGOTA;	B			0.0854	0.0854
43	5	4146	WŁ	1/1	RADOSŁAW DOMINIK KOŁOCZEK Rodzice: STANISŁAW, JADWIGA BRONOWSKA 38; 43-518 LIGOTA;	R	R	IIIb	0.1570	0.2439
44	5	4150/6	WŁ	1/1	RADOSŁAW DOMINIK KOŁOCZEK Rodzice: STANISŁAW, JADWIGA BRONOWSKA 38; 43-518 LIGOTA;	Ps	Ps	III	0.0299	
45	5	4133/2	WŁ	1/1	MAREK ANDRZEJ SZKUCIK Rodzice: WŁADYSŁAW, ANNA BRONOWSKA 42; 43-518 LIGOTA;	Ps	Ps	III	1.3098	
						Br	R	IVa	0.1013	
						dr			0.0530	1.4178

46	5	4134/3	WŁ	1/1	MAREK ANDRZEJ SZKUCIK Rodzice: WŁADYSŁAW, ANNA BRONOWSKA 42; 43-518 LIGOTA;	Ps R	Ps R	III IIIb	0.9348 0.43	
47	5	4122/2	WŁ	1/1	(małżeństwo) ANDRZEJ ANTONI DAŃCZAK Rodzice: EDWARD, ZOFIA BRONOWSKA 44; 43-518 LIGOTA; BARBARA IWONA DAŃCZAK Rodzice: WIKTOR, KAZIMIERA BRONOWSKA 44; 43-518 LIGOTA;	B	Ps	III	0.0104	0.0104
48	5	4122/1	WŁ	1/1	WIESŁAW WIKTOR SZCZYRBOWSKI Rodzice: WIKTOR, KAZIMIERA BRONOWSKA 46; LIGOTA;	R Ps B	R Ps B	IIIb III	0.0590 0.0548 0.1136	0.2274
49	5	4093	WŁ	1/1	ANDRZEJ STANISŁAW KRÓL Rodzice: EUGENIUSZ, MARIA BRONOWSKA 50; LIGOTA;	R R Ps Ps	R R Ps Ps	IIIb IVa III IV	0.04 0.0620 0.0197 0.0150	0.1367
50	5	4092/1	WŁ	1/1	(małżeństwo) STANISŁAW ANTONI SŁOWIK Rodzice: JÓZEF, JADWIGA BRONOWSKA 48; - LIGOTA; JADWIGA TERESA SŁOWIK Rodzice: EUGENIUSZ, MARIA BRONOWSKA 48; - LIGOTA;	Ps B	Ps	III	0.0984 0.0210	0.1194
51	5	4088	WŁ	1/1	ANNA KRÓL Rodzice: EUGENIUSZ, MARIA BRONOWSKA 50; LIGOTA;	S	R	IIIb	0.1277	0.1277

52	5	4086	WŁ	1/1	ANDRZEJ STANISŁAW KRÓL Rodzice: EUGENIUSZ, MARIA BRONOWSKA 50; LIGOTA;	R R R R Ł Ł Ps Ps Ps Ps	IIIb IVa III III IV	1.00 0.68 1.1560 1.2412 0.2280	4.3052
53	5	4057/1	WŁ	1/1	RADOSŁAW DOMINIK KOŁOCZEK Rodzice: STANISŁAW, JADWIGA BRONOWSKA 38; 43-518 LIGOTA;	R R R R Ł Ł Ps Ps Ps Ps	IIIb IVa III III IV	0.5920 0.3270 0.5680 0.2657 0.29	2.0427
54	5	4057/6	WŁ	1/1	(małżeństwo) BOGDAN ANDRZEJ BUKAWA Rodzice: STANISŁAW, ANNA BRONOWSKA 54; LIGOTA; BOGUMIŁA GRAŻYNA BUKAWA Rodzice: ROBERT, JÓZEFA BRONOWSKA 54; LIGOTA;	B		0.0221	0.0221
55	5	4057/4	WŁ	1/1	(małżeństwo) BOGDAN ANDRZEJ BUKAWA Rodzice: STANISŁAW, ANNA BRONOWSKA 54; LIGOTA; BOGUMIŁA GRAŻYNA BUKAWA Rodzice: ROBERT, JÓZEFA BRONOWSKA 54; LIGOTA;	B Ł Ł	 III	0.0340 0.0359	0.0699
56	5	4056/2	WŁ	1/1	BOŻENA ZOFIA PINCZER Rodzice: STANISŁAW, ANNA BRONOWSKA 56; 43-518 LIGOTA;	Ps Ps	IV	0.0273	0.0273
57	5	4057/7	WŁ	1/1	BOŻENA ZOFIA PINCZER Rodzice: STANISŁAW, ANNA	R R	IIIb	0.2781	0.7291

					BRONOWSKA 56; 43-518 LIGOTA;	Ł Ps Ps Br	Ł Ps Ps R	III III IV IIIb	0.0360 0.3170 0.0150 0.0830	
58	5			4042/2	WL	1/1		Ps	0.0474	0.0474
59	5			5217	WL	1/1		dr	0.1802	0.1802
60	5			4036	WL WL	1/4 3/4		R Ł	1.1180 0.5451	1.6631
61	5			4032/1	WL WL	1/4 3/4		Ł	0.0255	0.0255
62	5			4032/2	WL WL	1/4 3/4		W Ps	0.0238	0.0238

63	5	4031	WŁ	1/4 3/4	SABINA JÓZEFA CIEŚLAR Rodzice: BRONISŁAW, HELENA BRONOWSKA 60; 43-518 LIGOTA; EDWARD ANDRZEJ CIEŚLAR Rodzice: ANDRZEJ, EWA BRONOWSKA 60; 43-518 LIGOTA; (małżeństwo) EDWARD ANDRZEJ CIEŚLAR Rodzice: ANDRZEJ, EWA BRONOWSKA 60; 43-518 LIGOTA; SABINA JÓZEFA CIEŚLAR Rodzice: BRONISŁAW, HELENA BRONOWSKA 60; 43-518 LIGOTA;	S R Ps Ps dr Br	IIIb III IIIb	0.0170 0.2430 0.0108 0.0630	0.3338
64	5	4033/3	WŁ	1/1	BARBARA DĄBROWSKA Rodzice: JAN, OTYLIA KS. BARABASZA 11/4; CZECHOWICE-DZIEDZICE;	S R Ps	IIIb III	0.0160 0.0552	0.0712
65	5	4041/2	WŁ	1/1	ZBIGNIEW JAN BATHOLT Rodzice: ANDRZEJ, MARIA BRONOWSKA 51; LIGOTA;	R R R Ł	IIIb IVa III	0.6994 0.6330 0.1630	1.4954

Sporządził : Jolanta Halama

PODINSPEKTOR

Jolanta Halama

2011 - 11 - 08

Z up. BURMISTRZA

Ewa Biniś
INSPEKTOR

Strona: 11

2) Dokument niniejszy jest wyjątkiem z ogólnych zasad ewidencji i nie podlega wpisu w księgę wieczystą.

Województwo : śląskie
Powiat : bielski
Jednostka ewidencyjna : Czechowice-Dziedzice - obszar wiejski
Obręb : 5 LIGOTA

CZECHOWICE-DZIEDZICE
43-502 Czechowice-Dziedzice
Plac Jana Pawła II 1
4

Skrócony wypis ze skorowidza działek

z dnia: 2011-11-24

Ip.	NrOb	Nr działki	Ch	Udział	właściciel / władający	Oznaczenie użytku	pow. użyt [ha]	pow. działki [ha]
1	5	26/8	WŁ	1/1	(małżeństwo) KRZYSZTOF ALOJZY KLAPTOCZ Rodzice: ANTONI, MAGDALENA ZABRZESKA 15; LIGOTA; BERNADETA MONIKA KLAPTOCZ Rodzice: JÓZEF, EMILIA ZABRZESKA 15; LIGOTA;	R R IIIb Ps Ps IV	0.3080 0.0183	0.3263
2	5	4003	WŁ WŁ WŁ WŁ	1/4 1/4 1/4 1/4	JADWIGA KOPOCZEK Rodzice: JÓZEF, PAULINA MARIA CECYLIA SEWERA Rodzice: ALOJZY, JADWIGA BRONOWSKA 47; LIGOTA; TERESA ELŻBIETA SOWA Rodzice: ALOJZY, JADWIGA BRONOWSKA 45; LIGOTA; JADWIGA MARIA SZKUCIK Rodzice: ALOJZY, JADWIGA	S R IVa Ps Ps III Br R IVa N	0.0438 0.0370 0.0240 0.02	0.1248
3	5	4171/7	WŁ	1/1	JACEK PASZEK GRAŻYNY 15m9 BIELSKO-BIAŁA;	S R IVa	0.0708	0.0708
4	5	4298/1	WŁ	1/1	(małżeństwo) ANTONI LAZAREK Rodzice: JAN, MARIA BRONOWSKA 14; LIGOTA; MAŁGORZATA LAZAREK Rodzice: FRANCISZEK, MARTA BRONOWSKA 14; LIGOTA;	R R IVa	0.3089	0.3089

Strona: 1

5	5	4298/2	Wtł	1/1	(małżeństwo) ANTONI LAZAREK Rodzice: JAN MARIA BRONOWSKA 14; LIGOTA; MAŁGORZATA LAZAREK Rodzice: FRANCISZEK, MARTA BRONOWSKA 14; LIGOTA;	R	R	IVa	0.4643	0.8373
						Ps	Ps	III	0.3550	
						Ps	Ps	IV	0.0180	
6	5	4298/2	Wtł	1/1	(małżeństwo) ANTONI LAZAREK Rodzice: JAN MARIA BRONOWSKA 14; LIGOTA; MAŁGORZATA LAZAREK Rodzice: FRANCISZEK, MARTA BRONOWSKA 14; LIGOTA;	Ps	Ps	IV	0.1470	0.1838
						W			0.0180	
						N			0.0188	

Sporządził: Jolanta Halama

PODPISEK

Jolanta Halama
Jolanta Halama

Z up. BURMISTRZA
2011 -11- 24 *Ewa Biniś*
INSPEKTOR

2) Dokument niniejszy jest wypisem z opisowych danych ewidencji gruntów i budynków, wydany dla celów inwestycyjnych, nie przeznaczonym do dokonania wpisu w księgach wieczystej.