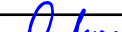


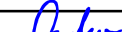


W trakcie prowadzonych robót, zachować  
możliwość dojazdów oraz dojść  
do posesji objętych zakresem robót.

W trakcie prowadzonych robót, ruchem  
sterować powinny uprawnione do tego  
osoby.  
Długość zwężonego odcinka nie powinna  
być większa niż 150 m.

LEGENDA :

- obszar zajęty na czas robót
- istniejące oznakowanie pionowe
- tymczasowe oznakowanie pionowe
- istniejące oznakowanie poziome

BRANŻA :	DATA :	PROJEKTOWAŁ :	NR UPR.	PODPIS :	Temat : P.B.W. budowy chodnika dla pieszych wzdłuż drogi powiatowej nr 2633S Strumień- -Jasienica ( ul. Strumieńska ) w miejscowości Rudzica i Jasienica	
1. Drogowa	06.2013	mgr inż. B. Markowski	873/93		Treść : Plan tymczasowej organizacji ruchu - etap 8	
2. Drogowa	06.2013	mgr inż. Marek Putra				
3. Drogowa	06.2013	mgr inż. M. Staniszevska				
4. Teletechniczna					NUMER UMOWY :	SKALA : 1:1000
5. Kanalizacyjna	06.2013	mgr inż. B. Markowski	873/93		224/2013	NUMER RYSUNKU : 21
6. Drogowa					PRACOWNIA PROJEKTOWO - USŁUGOWA " RONDO "	
tel. 032 353-20-37 , faks 032 353-20-41 , 0501-79-78-82 , e-mail : bmarkowski@wp.pl						