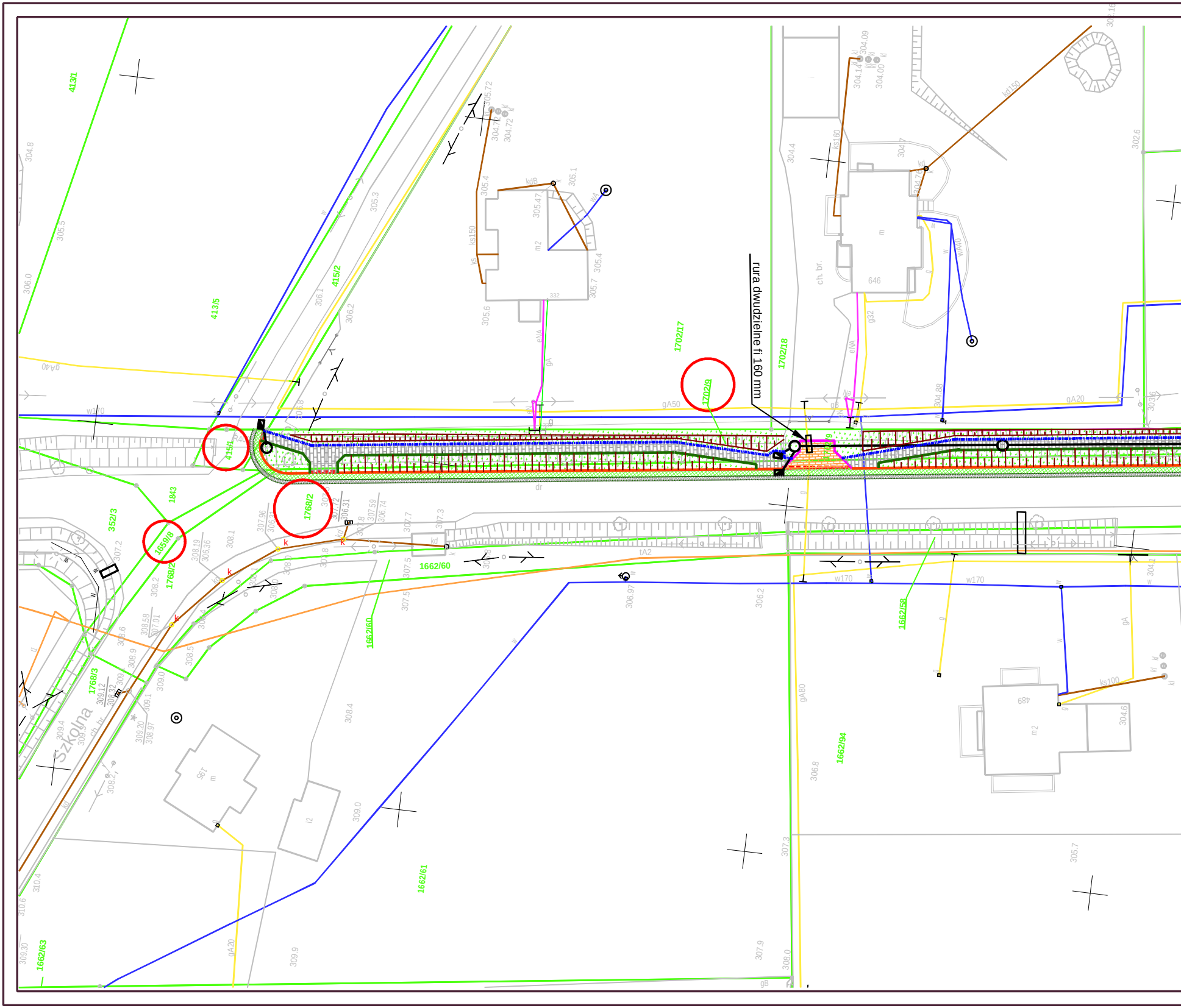
rura dwudzielna fi 160 mm
Szkolna
413/1
413/5
415/2
415/1
1843
352/3
1659/8
1768/2
1768/3
1702/17
1702/18
1702/9
1662/60
1662/58
1662/94
1662/61
1662/63
w170
gA40
gA50
gA20
gA80
gA2
tA2
w160
ks160
ks150
ks100
kd150
kdB
eNA
ch. br.
646
489
332
m2
dr
304.8
305.5
306.0
305.3
306.1
306.2
305.4
305.47
305.1
305.6
305.7
305.72
304.72
304.4
304.14
304.09
304.00
302.6
304.88
306.97
306.2
306.8
307.3
307.9
308.0
308.4
309.0
309.9
307.2
308.2
308.6
308.9
309.4
310.4
310.6
309.30
308.19
306.36
308.58
307.01
309.12
308.32
309.20
308.97
307.96
307.72
306.31
307.59
306.74
307.7
307.5
304.6
305.7

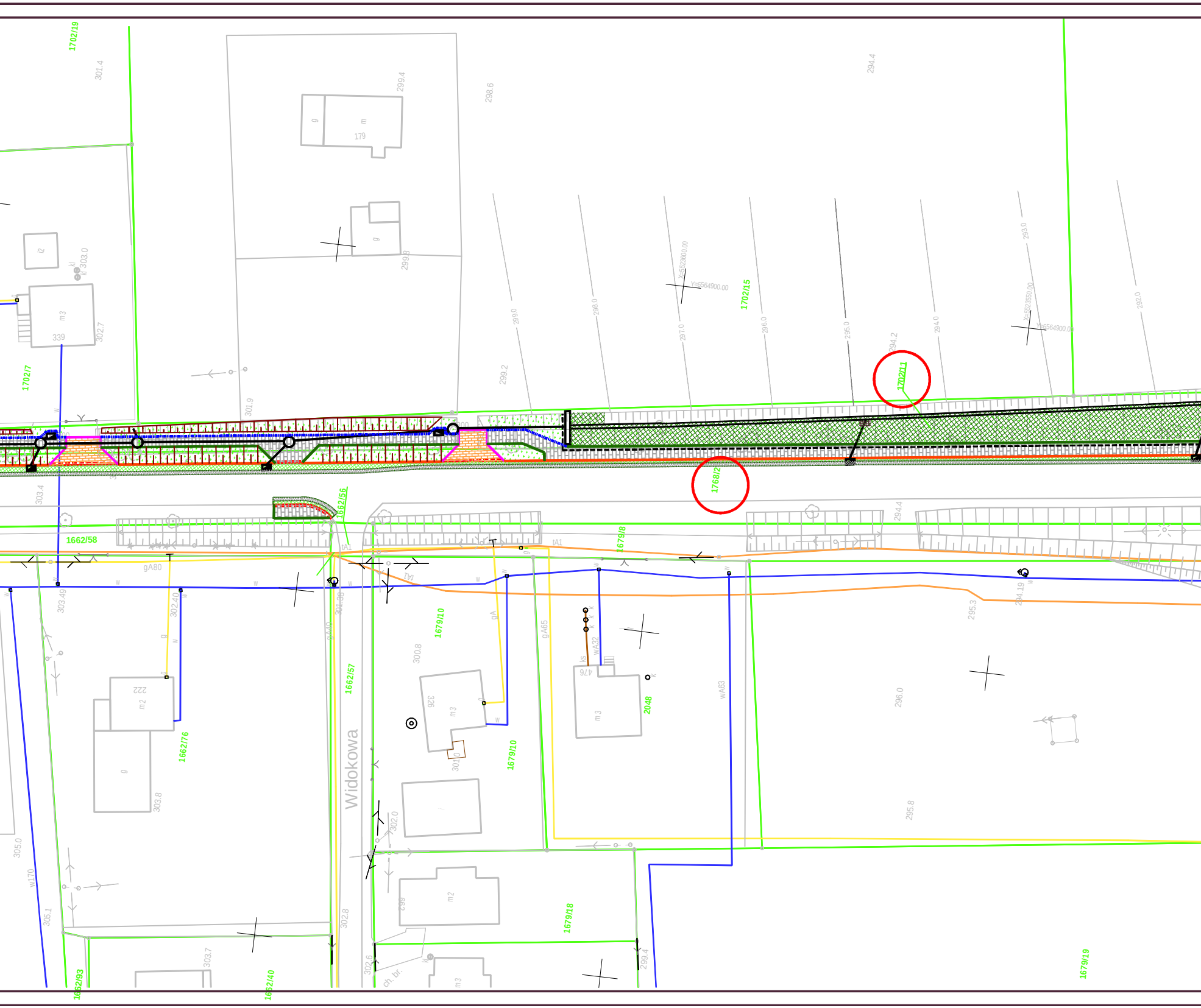
1702/19
301.4
299.4
298.6
294.4
179
303.0
339
m3
302.7
1702/7
301.9
299.2
299.0
298.0
297.0
X=5523600.00
Y=6564900.00
1702/15
296.0
295.0
294.2
1702/11
294.0
293.0
X=5523550.00
Y=6564900.00
292.0
1768/2
1662/56
1662/58
303.4
gA80
303.49
302.40
222
m2
1662/76
303.8
305.0
w170
305.1
1662/93
1662/40
303.7
Widokowa
1662/57
301.38
302.8
302.0
302.6
ch. br.
1679/8
1679/10
300.8
326
301.0
gA65
wA32
476
m 3
2048
wA63
294.4
295.3
294.19
296.0
295.8
299
1679/18
299.4
1679/19

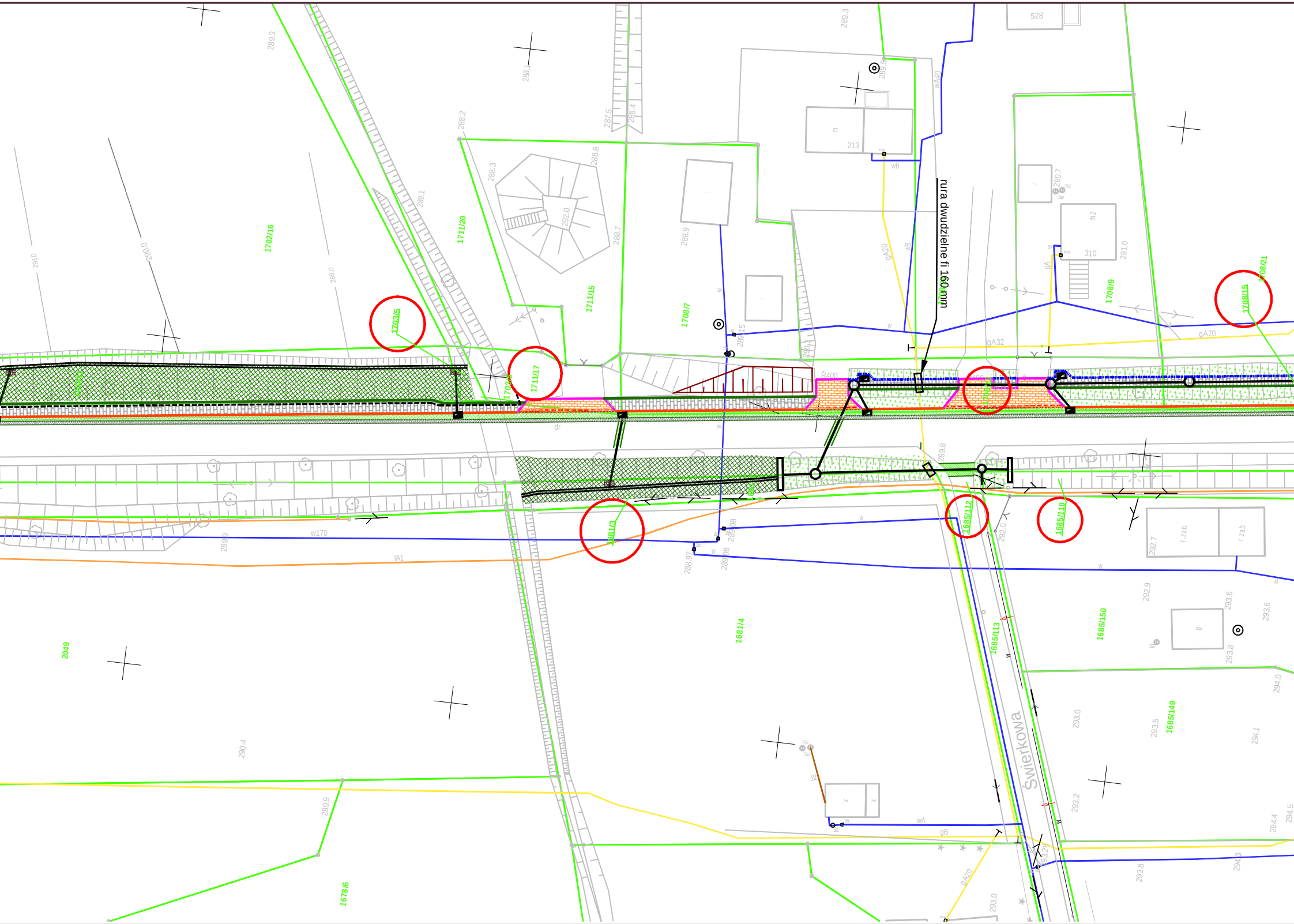
rura dwudzielne fi 160 mm
Świerkowa
1702/16
1711/20
1711/15
1708/7
1703/5
1711/17
1708/9
1708/15
1708/21
1681/3
1685/112
1685/110
1681/4
1685/113
1685/150
1685/149
2049
1678/6
528
213
310
r.zab.
r.zab.
w170
tA1
gA20
gA32
gB
wA
wA40
wB
289.3
288.1
288.2
287.5
288.4
288.3
288.6
289.1
292.0
288.7
288.9
290.0
289.0
290.7
291.0
289.8
292.0
292.7
292.9
293.6
293.6
293.8
294.0
293.0
293.5
294.1
293.2
294.4
294.5
293.8
294.3
293.0
289.9
290.4
289.9
288.97

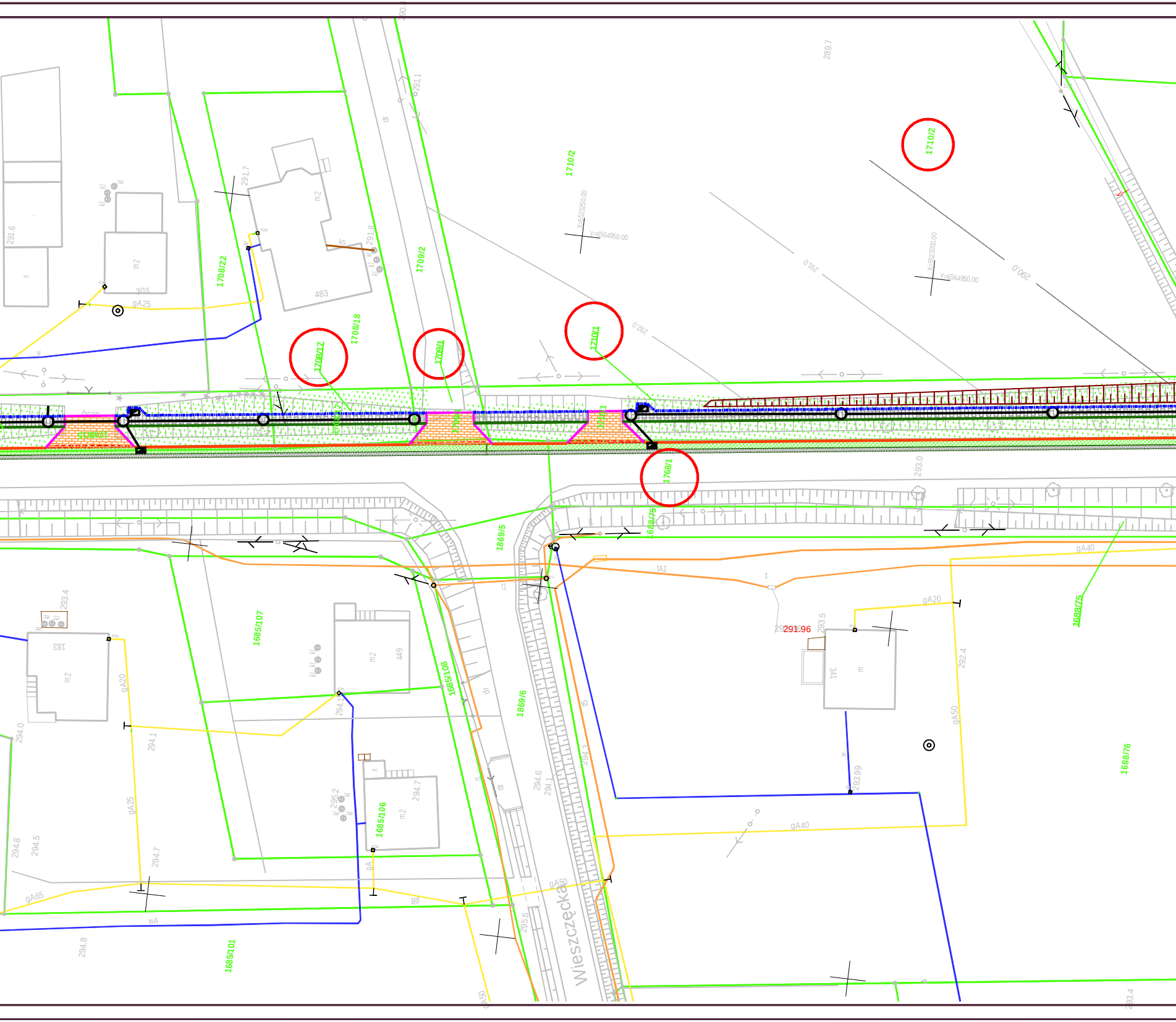
1710/2
1710/2
1708/22
1708/18
1708/17
1709/2
1709/1
1710/1
1768/1
1688/75
1688/76
1869/5
1869/6
1685/107
1685/108
1685/106
1685/101
Wieszczęcka
X=5523250.00
Y=6564950.00
X=5523200.00
Y=6564950.00
289.7
290.0
291.0
292.0
291.1
291.7
291.8
291.6
293.0
293.4
293.5
291.96
292.4
293.99
294.0
294.1
294.3
294.5
294.6
294.7
294.8
295.2
295.6
303
483
183
449
341
m2
m
dr
ks
kl
gA25
gA20
gA40
gA50
gA65
gA
gB
wA
w
tA1
t
t5
t1
g
x
h

Niniejsza mapa jest tożsama
z mapą służącą do celów
projektowych

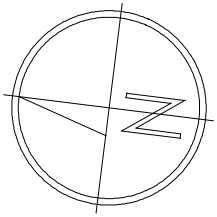

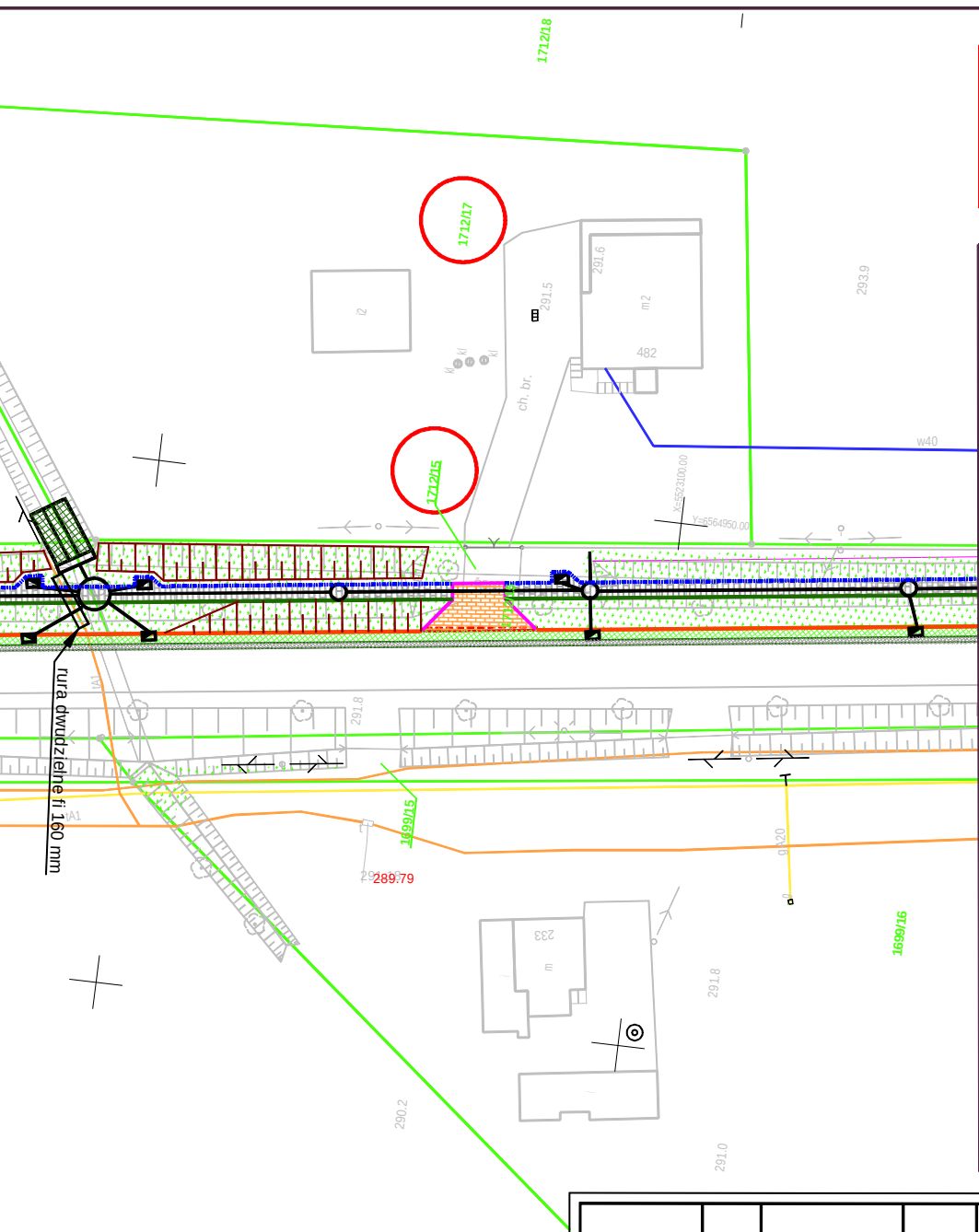
1712/18
1712/17
1712/15
i2
291.5
291.6
m2
482
293.9
kl
ch. br.
w40
X=5523100.00
Y=6564950.00
rura dwudzielna fi 160 mm
tA1
291.8
1699/15
289.79
0420
1699/16
233
m
291.8
290.2
291.0

LEGENDA :

- ▦ - nawierzchnia zatoki autobusowej z kostki kamiennej 16/16/16 cm
- ▒ - nawierzchnia jezdni (w-wa ścieralna i wyrównawcza)
- 🟩 - nawierzchnia jezdni (nowa pełna konstrukcja jezdni - KR3)
- 🟧 - nawierzchnia wjazdu z kostki betonowej (kolor czerwony), złożona z elementów o wymiarach 8×13.9×(10.4, 12.2, 13.9, 15.7, 17.4, 19.2, 20.9)
- ▨ - nawierzchnia chodnika z kostki betonowej (kolor szary), złożona z elementów o wymiarach 8×13.9×(10.4, 12.2, 13.9, 15.7, 17.4, 19.2, 20.9)
- 🟩 - zieleniec
- ▩ - umocnienie skarp i dna rowu odwadniającego z płyty betonowej ażurowej 40/60/8 cm
- — - krawężnik betonowy 15/22 wystający 12 cm
- - - - krawężnik betonowy 15/30 wystający 2 cm
- — - obrzeże betonowe 8/25 wtopione
- — - opornik betonowy 12/25 wtopiony
- ····· - obrzeże betonowe 8/25 wystające 5 cm
- ····· - opornik betonowy 12/25 wystający 12 cm
- ····· - palisada betonowa 120/18/18
- - - - - poręcz sztywna
- 17/24 - działka zajęta pod inwestycję
- — - granica działki
- - projektowana kanalizacja deszczowa
- — - istniejacy wodociąg
- — - istniejacy gazociąg
- — - istniejaca teletechnika
- — - istniejaca kanalizacja
- ▭ - zabezpieczenie istniejącego uzbrojenia rurą dwudzielną, ochronna fi 160 mm

OPRACOWANIE PRZYGOTOWANE ZOSTAŁO W PRACOWNI PROJEKTOWO-USŁUGOWEJ "RONDO" W KATOWICACH I STANOWI
(na podstawie art.12 Ustawy z dnia 4 lutego 1994r. o prawie autorskim
i prawach pokrewnych) JEGO WŁASNOŚĆ.
ELEMENTY OPRACOWANIA, BĘDĄCE EFEKTEM TWÓRCZEJ DZIAŁALNOŚCI PROJEKTOWEJ (architektonicznej), STANOWIĄ PRZEDMIOT OCHRONY
(na podstawie art. 16 w związku z art.1 powołanej ustawy).
MODYFIKOWANIE ZAKRESU OBJĘTEGO OCHRONĄ NALEŻY WYŁĄCZNIE DO AUTORÓW LUB WYMAGA ICH AKCEPTACJI.

BRANŻA :	DATA :	PROJEKTOWAŁ :	NR UPR.	PODPIS :
1. Drogowa	08.2013	mgr inż. B. Markowski	873/93	
2. Drogowa	08.2013	mgr inż. Marek Putra		
3. Drogowa	08.2013	mgr inż. M. Staniszewska		
4.Teletechniczna				
5. Kanalizacyjna	08.2013	mgr inż. B. Markowski	873/93	
6. Sprawdzający	08.2013	mgr inż. B. Waluga	487/94	

Temat : P.B.W. budowy chodnika dla pieszych
wzdłuż drogi powiatowej nr 2633S Strumień-
-Jasienica (ul. Strumieńska)
w miejscowości Rudzica i Jasienica

Treść : Projekt zagospodarowania

NUMER UMOWY : 224/2013	SKALA :	1:500
	NUMER RYSUNKU :	2a

PRACOWNIA PROJEKTOWO - USŁUGOWA " RONDO "
tel. 032 353-20-37 ,faks 032 353-20-41 , 0501-79-78-82 , e-mail : bmarkowski@wp.pl