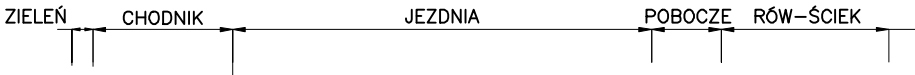


PRZEKRÓJ POPRZECZNY NR1 (HM 0+0,00)

WYKOPY 1,22m2
NASYPY 0,40m2

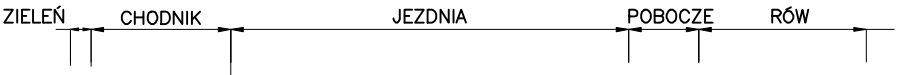


POZIOM PORÓWN. 348,00 mnpm

RZĘDNE TERENU PROJ.		349,75	349,78	349,69	349,55		349,66		349,67	349,65	349,62	349,47	349,58		349,66
RZĘDNE TERENU ISTN.		349,58	349,58	349,55		349,61		349,67	349,62	349,44	349,25		349,66		349,66
ODLEGŁOŚCI		5,30	5,00	3,00		0,00		3,00	4,00	4,48	5,20		6,40		

PRZEKRÓJ POPRZECZNY NR2 (HM 0+20,70)

WYKOPY 1,39m2
NASYPY 0,05m2

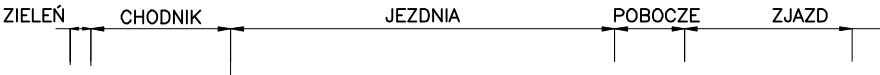


POZIOM PORÓWN. 348,00 mnpm

RZĘDNE TERENU PROJ.		349,76	349,79	349,74	349,60	349,63		349,72		349,80	349,70	349,07		349,61
RZĘDNE TERENU ISTN.		349,54	349,54	349,56	349,58		349,67		349,80	349,70	349,07		349,61	
ODLEGŁOŚCI		5,15	4,85	2,85	2,35		0,00		2,85	3,85	5,05		6,25	

PRZEKRÓJ POPRZECZNY NR3 (HM 0+48,27)

WYKOPY 1,57m2
NASYPY 1,48m2



POZIOM PORÓWN. 348,00 mnpm

RZĘDNE TERENU PROJ.		349,73	349,76	349,70	349,56	349,59		349,64		349,70	349,68	349,60	349,52		349,42
RZĘDNE TERENU ISTN.		349,18	349,18	349,46	349,48		349,55		349,61	349,53	349,48		349,42		349,42
ODLEGŁOŚCI		5,05	4,75	2,75	2,25		0,00		2,75	3,75	4,95		6,15		

- PROJEKTOWANY POZIOM
- ISTNIEJĄCY POZIOM TERENU
- WYKOPY
- NASYPY

Wykonawca:	FIRMA PROJEKTOWA "KONSPRO"; Oświęcim, ul.Ceglana 3		
Inwestor:	ZARZĄD DRÓG POWIATOWYCH W BIELSKU-SZALEJ UL.ROGIERA DĘBICKO-SZALA 43-902		
Temat:	PROJEKT BUDOWLANO-WYKONAWCZY PRZEBUDOWY DROGI POWIATOWEJ 4482S HAŁCZÓW-KOZY-PODLESIE UL. JANA III SOBIESKIEGO WRAZ Z ODWODNIENIEM I OŚWIETLENIEM W KOZACH		Data: 07.2012r
Tytuł rysunku:	PRZESKROJE POPRZECZNE NR1-NR3		Skala: 1:100
Projektował cz.drogowy:	inż. Janusz Błaszczak Upr. w spec. konstr.-bud. Nr 345/2002	Podpis:	Nr rys.: 9
Sprawdził cz.drogowy:	mgr inż. Jolanta Majewska Nr upr. w spec. drog. 247/94 B-B	Podpis:	
			KONSPRO ul. Ceglana 3, 43-902 OŚWIECIM