









LEGENDA:

-  A-14 – oznakowanie projektowane (tymczasowe)
-  A-14 – oznakowanie istniejące
-  – orientacyjny obszar objęty robotami drogowymi ETAP I
-  – nowa nawierzchnia
-  S-1 K1 – sygnalizator
-  – osoba sterująca ruchem

UWAGA:

- Umożliwić mieszkańcom dojście do swoich posesji
- W przypadku przejścia ciągu pieszego przez wykop ułożyć dla pieszych kładki U-28
- Pozostawić istniejące oznakowanie bez zmian, projektowane znaki ustwić min. 10m od istniejących.
- Pozostałe zabezpieczenia wykonać zgodnie z przepisami BHP dla prowadzenia robót
- W godzinach szczytów komunikacyjnych w przypadku tworzenia się kolejek zastosować ręczne sterowanie ruchem prowadzone przez pracowników posiadających wymagane uprawnienia

PROWADZIĆ OBSERWACJĘ RUCHU KOŁOWEGO
I W PRZYPADKU TAKIEJ POTRZEBY DOKONAĆ
ZMIANY DŁUGOŚCI SYGNALÓW ZIELONYCH

inwestor:	 POWIAT BIELSKI	Zarząd Dróg Powiatowych w Bielsku - Białej ul. Tadeusza Regeera 81	Biuro projektowe:	 Pracownia Projektowa Niveleta mgr inż. Tomasz Gacek ul. Jesionowa 14/131 43-303 Bielsko - Biala
-----------	---	--	-------------------	---

Nazwa opracowania/Nazwa obiektu budowlanego:
**Przebudowa drogi powiatowej 4405S ul. Górską w Szczyrku
od km 0+950 do km 1+846**

Adres obiektu budowlanego:	Miasto/Miejscowość: Szczyrk	Powiat: Bielski	Województwo: śląskie
Część:	Organizacja ruchu na czas robót		Skala: 1:1000
Brutto:	DROGOWA		
Funkcja:	Imię, Nazwisko:	Uprawnienia/Specialność:	Podpis:
Projektował:	mgr inż. Tomasz Gacek	ŚLK/3672/PWOD/11 Drogowa	
Sprawił:	mgr inż. Grzegorz Głanowski	ŚLK/3645/PWOD/11 Drogowa	
Opracował:			
Nazwa rysunku:	Czasowa organizacja ruchu - etap IIc	Bielsko Biala, październik 2013r.	Nr rys. 7 Wersja: 1
Prawa autorskie: zastrzeżone, ściśle z prawem reprodukcji lub udostępnienia osobom trzecim niniejszego rysunku lub jego części bez upoważnienia inwestora.		Opracowanie: 001-ZDP	