






LEGENDA:

-  A-14 – oznakowanie projektowane (tymczasowe)
-  A-14 – oznakowanie istniejące
-  – orientacyjny obszar objęty robotami drogowymi ETAP I
-  – nowa nawierzchnia
-  S-1 K1 – sygnalizator
-  – osoba sterująca ruchem

- UWAGA:
- Umożliwić mieszkańcom dojście do swoich posesji
  - W przypadku przejścia ciągu pieszego przez wykop ułożyć dla pieszych kładki U-28
  - Pozostawić istniejące oznakowanie bez zmian, projektowane znaki ustwić min. 10m od istniejących.
  - Pozostałe zabezpieczenia wykonać zgodnie z przepisami BHP dla prowadzenia robót
  - W godzinach szczytów komunikacyjnych w przypadku tworzenia się kolejek zastosować ręczne sterowanie ruchem prowadzone przez pracowników posiadających wymagane uprawnienia

PROWADZIĆ OBSERWACJĘ RUCHU KOŁOWEGO  
I W PRZYPADKU TAKIEJ POTRZEBY DOKONAĆ  
ZMIANY DŁUGOŚCI SYGNALÓW ZIELONYCH

Investor:	 Zarząd Dróg Powiatowych w Bielsku - Białej ul. Tadeusza Regeera 81	Biurowie projektowe:	Pracownia Projektowa Niveleta mgr inż. Tomasz Gacek ul. Jesionowa 14/131 43-303 Bielsko - Biała
-----------	--	----------------------	--

Nazwa opracowania/Nazwa obiektu budowlanego:  
**Przebudowa drogi powiatowej 4405S ul. Górską w Szczyrku  
od km 0+950 do km 1+846**

Adres obiektu budowlanego:	Miasto/Miejscowość: Szczyrk	Powiat: Bielski	Województwo: śląskie
Część:	Organizacja ruchu na czas robót		Skala: 1:1000
Brutto:	DROGOWA		
Funkcja:	Imię, Nazwisko:	Uprawnienia/Specialność:	Podpis:
Projektował:	mgr inż. Tomasz Gacek	ŚLK/3672/PWOD/11 Drogowa	
Sprawił:	mgr inż. Grzegorz Głanowski	ŚLK/3645/PWOD/11 Drogowa	
Opracował:			
Nazwa rysunku:	Czasowa organizacja ruchu - etap IIb	Bielsko Biala, październik 2013r.	Nr rys. 6, Wersja: 1

Prawa autorskie zastrzeżone, kłótnie z prawem reprodukcji lub udostępniania osobom trzecim niniejszego rysunku lub jego części bez upoważnienia inwestora.