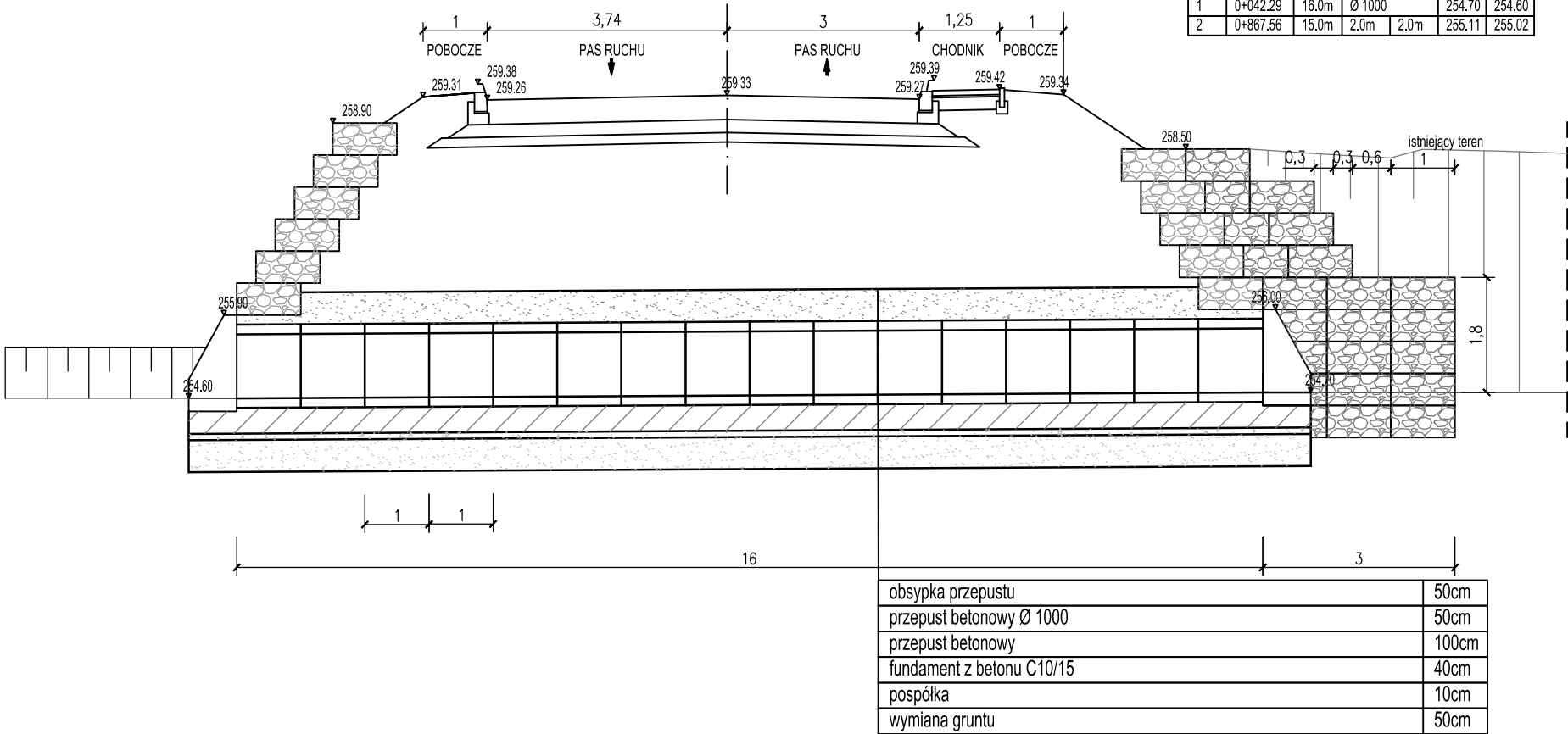


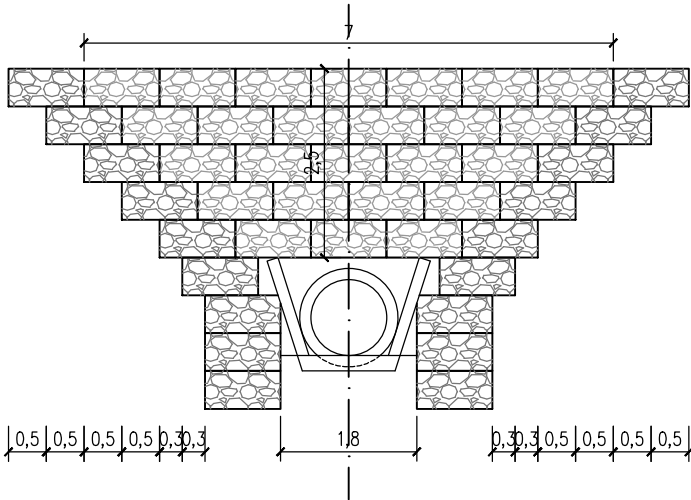
PRZEPUST Ø 1000 POD KORONĄ DROGI km 0+042.29
PRZĘKRÓJ PODŁUŻNY
skala 1:100

ZESTAWIENIE PRZEPUSTÓW POD KORONĄ DROGI

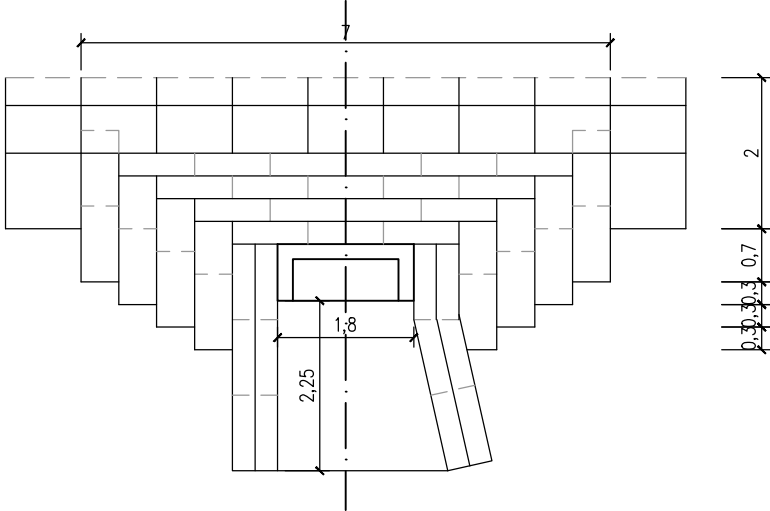
L.p	km	L	H	S	rz. wł	rz. wyl
1	0+042.29	16.0m	Ø 1000		254.70	254.60
2	0+867.56	15.0m	2.0m	2.0m	255.11	255.02



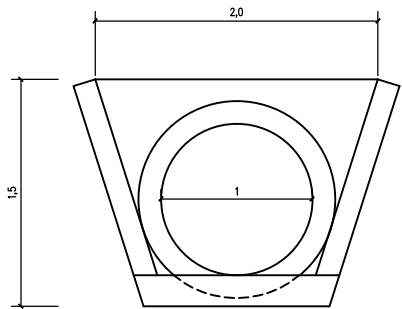
włot przepustu - widok z przodu
skala 1:100



włot przepustu - widok z góry
skala 1:100



prefabrykowana ścianka czołowa
skala 1:50



Rev.	Data	Opis zmiany	Zatw.

Jednostka projektująca:

kph KRZYSZTOF PACH KPH
43-310 BIELSKO-BIAŁA
ul. Kosmiczna 38
T: (+48)602 336 578
E: kph@prokonto.pl

PROJEKT CHRONIONY JEST PRAWEM AUTORSKIM.
RYSUNEK ANI ŻADEN JEGO FRAGMENT NIE MOGA BYĆ
REPRODUKOWANE, POWIELANE LUB WYKORZYSTYWANE
DO INNYCH CELÓW BEZ PISEMNEJ ZGODY JEDNOSTKI PROJEKTUJĄCEJ.

Inwestor:

Powiat Bielski
ul. Piastowska 40
43-300 BIELSKO-BIAŁA

Zadanie: "Przebudowa drogi powiatowej 4426S Landek - Ligota - Mazanowice - Stare Bielsko"				Stadium:	
Temat: Część I - odcinek drogi na terenie gminy Czechowice - Dziedzice				PW	
Rysunek: Przepust pod koroną drogi część II					
Projektant: Krzysztof Pach	Nr upr. SLK/0171/P000/06	Podpis:	Nr Rys.	Rev.	
Sprawdził: Bartosz Kałoch	Nr upr. SLK/2359/P000/08		5.02		
Skala: 1:100	Data: 05.2014	Branża: DROGOWA			