

UWAGA:  
\* szerokość chodnika i pobocza wg planu sytuacyjnego  
\*\* szerokość pobocza za chodnikiem dostosować do warunków miejscowych  
\*\*\* konstrukcja elementów przejezdnych wokół ronda wg nawierzchni "D"  
\*\*\*\* kolorem szarym pokazano krawężniki kamienne 20/30

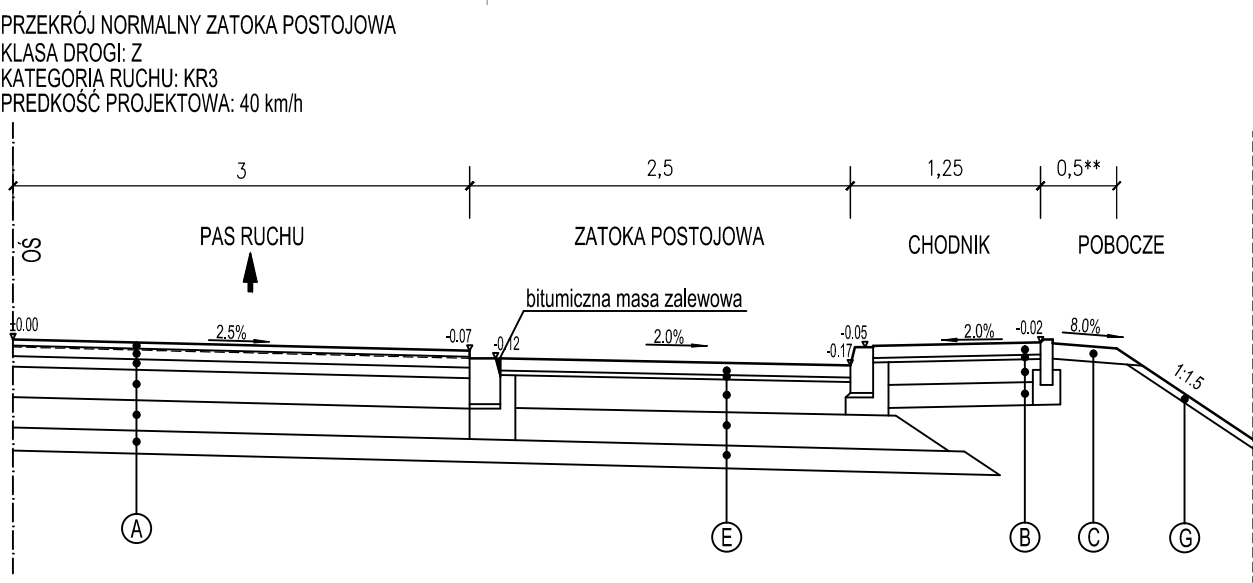
A	w-wa ścierna z betonu asfaltowego PA 8	4cm
	membrana bitumiczna	-
	w-wa wiążąca z betonu asfaltowego AC16W	7cm
	w-wa górnej podbudowy z betonu asfaltowego AC16P	7cm
	w-wa dolnej podbudowy z kruszywa łamanego stabilizowanego mech. 0/31mm	20cm
	w-wa górna z betonu popiołowego o Rm=2.5MPa	20cm
D	w-wa dolna z betonu popiołowego o Rm=2.5MPa	15cm

B	w-wa ścierna z kostki betonowej	8cm
	podsyпка cem-piasek 1:4	3cm
	w-wa podbudowy zasadniczej - destruk bitumiczny 0/31,5	15cm
	w-wa dolna z betonu popiołowego o Rm=1.5MPa	15cm

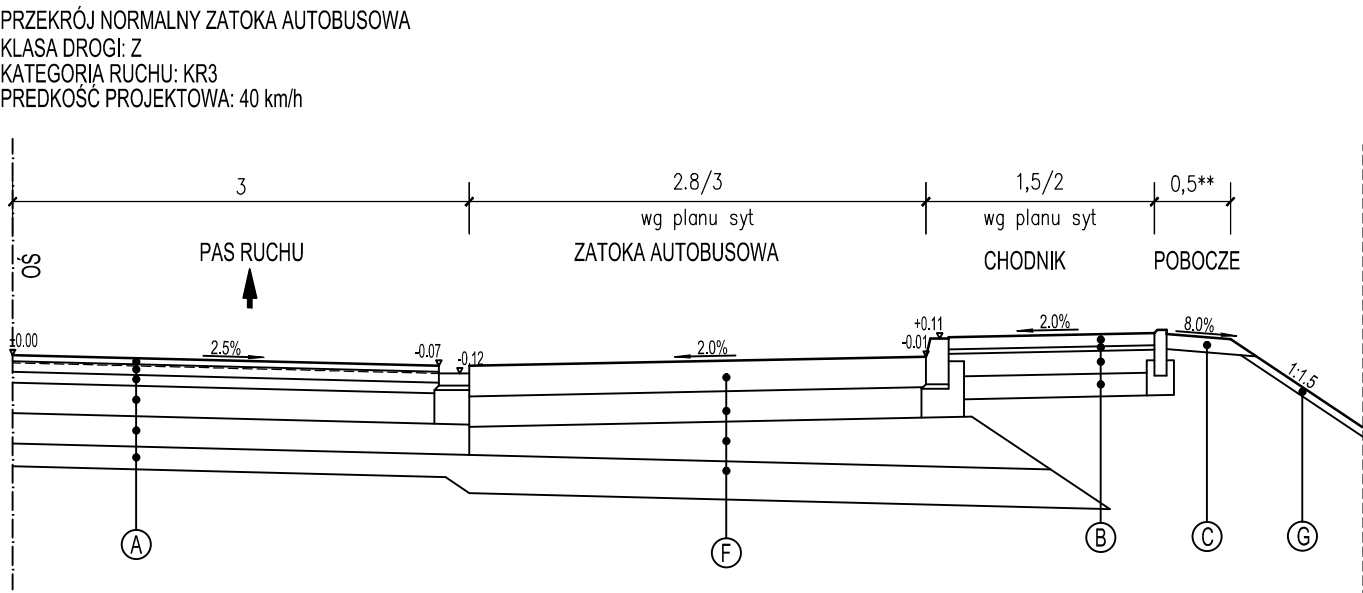
C	destruk bitumiczny 0/31,5	10cm
G	humus	5cm

E	w-wa ścierna kostka brukowa	8cm
	zaprawa cementowa o wysokiej wytrzymałości	3 cm
	w-wa górnej podbudowy z betonu cementowego C16/20	20cm
	w-wa dolnej podbudowy z kruszywa łamanego stabilizowanego mech. 0/31mm	22cm
	w-wa dolna z betonu popiołowego o Rm=2.5MPa	śr 19cm

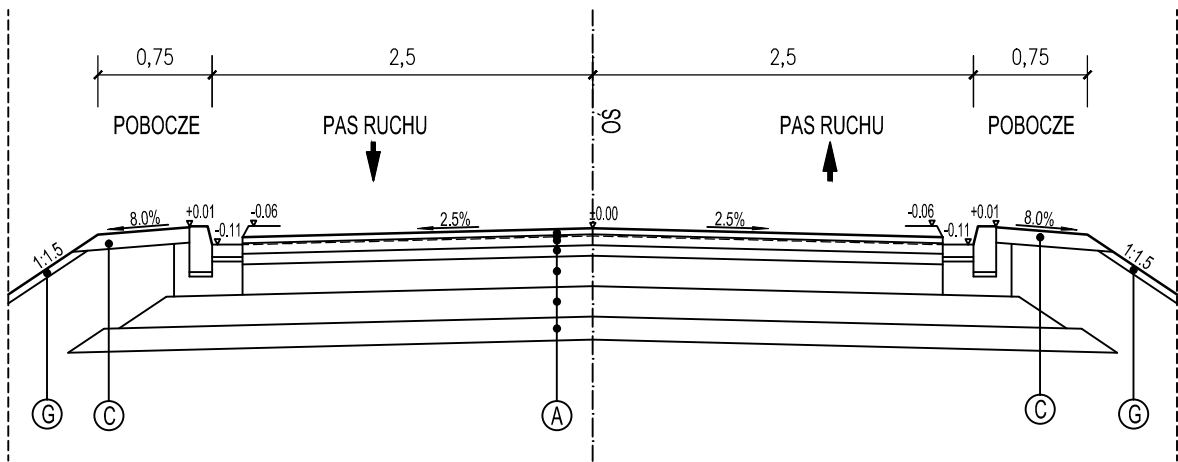
F	w-wa ścierna beton cementowy C 25/30	20cm
	w-wa górnej podbudowy z betonu cementowego C16/20	20cm
	w-wa dolnej podbudowy z kruszywa łamanego stabilizowanego mech. 0/31mm	śr 24cm
	w-wa dolna z betonu popiołowego o Rm=2.5MPa	25cm



UWAGA:  
\* krawężnik betonowy pomiędzy jezdnią a zatoką postojową o wymiarach 20/30



PRZĘKRÓJ NORMALNY UL. ROLNIKÓW  
KLASA DROGI: L  
KATEGORIA RUCHU: KR3  
PRĘDKOŚĆ PROJEKTOWA: 40 km/h



Rev.	Data	Opis zmiany	Zatw.

Jednostka projektująca:



KRZYSZTOF PACH KPH  
43-010 BIELSKO-BIAŁA  
ul. Kościuszki 3B  
T: (+48)602 338 578  
E: kph@prokonto.pl

PROJEKT CHRONIONY. JEST PRAWEM AUTORSKIM.  
RYSUNEK ANI ŻADEN JEGO FRAGMENT NIE MOGA BYĆ  
REPRODUKOWANE, POWIELANE LUB WYKORZYSTYWANE  
DO INNYCH CEŁÓW BEZ PISEMNEJ ZGODY JEDNOSTKI PROJEKTUJĄCEJ.

Inwestor:

Powiat Bielski  
ul. Piastowska 40  
43-300 BIELSKO-BIAŁA



Zadanie: "Przebudowa drogi powiatowej 4426S  
Landek - Ligota - Mazańcowice - Stare Bielsko"

Temat: Część I - odcinek drogi na terenie gminy Czechowice - Dziedzice

Rysunek: Przekroje normalne część I

Funkcja / Imię, Nazwisko

Numer uprawnień

Podpis

Nr rys.

Rev.

4.01

Skala: 1:50

Data: 05.2014

Bransz: DROGOWA