


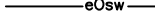









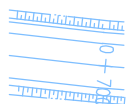


SIECI PROJEKTOWANE:

	- sieć wodociągowa (komora redukcyjna)
	- energetyczna: linia niskiego napięcia
	- energetyczna: linia kablowa niskiego napięcia
	- energetyczna: linia niskiego napięcia - oświetlenie
	- kanalizacja deszczowa
	- kanalizacja teletechniczna
	- kable teletechniczne napowietrzne
	- zabezpieczenie gazociągu

	studnia teletechniczna
	stup teletechniczny
	stup teletechniczny obiektowy
	stup energetyczny
	latarnia



projektowany układ drogowy

Jednostka projektująca:



KRZYSZTOF PACH KPH
43-310 BIELSKO-BIAŁA
ul. Kosmiczna 38
T: (+48)602 336 578
E: kph@projektanta.pl

Inwestor:

Powiat Bielski
ul. Piastowska 40
43-300 BIELSKO-BIAŁA



Zadanie: "Przebudowa drogi powiatowej 4426S
Landek - Ligota - Mazańcowice - Stare Bielsko"
Część I - odcinek drogi na terenie
gminy Czechowice - Dziedzice

Temat: Zbiorcza plansza uzbrojenia terenu - legenda

Projektant:

Sprawdził:

Skala: 1:1000

Data: 05.2014

Stadium:
PW

Nr Rys.

2.00

Rev.

-