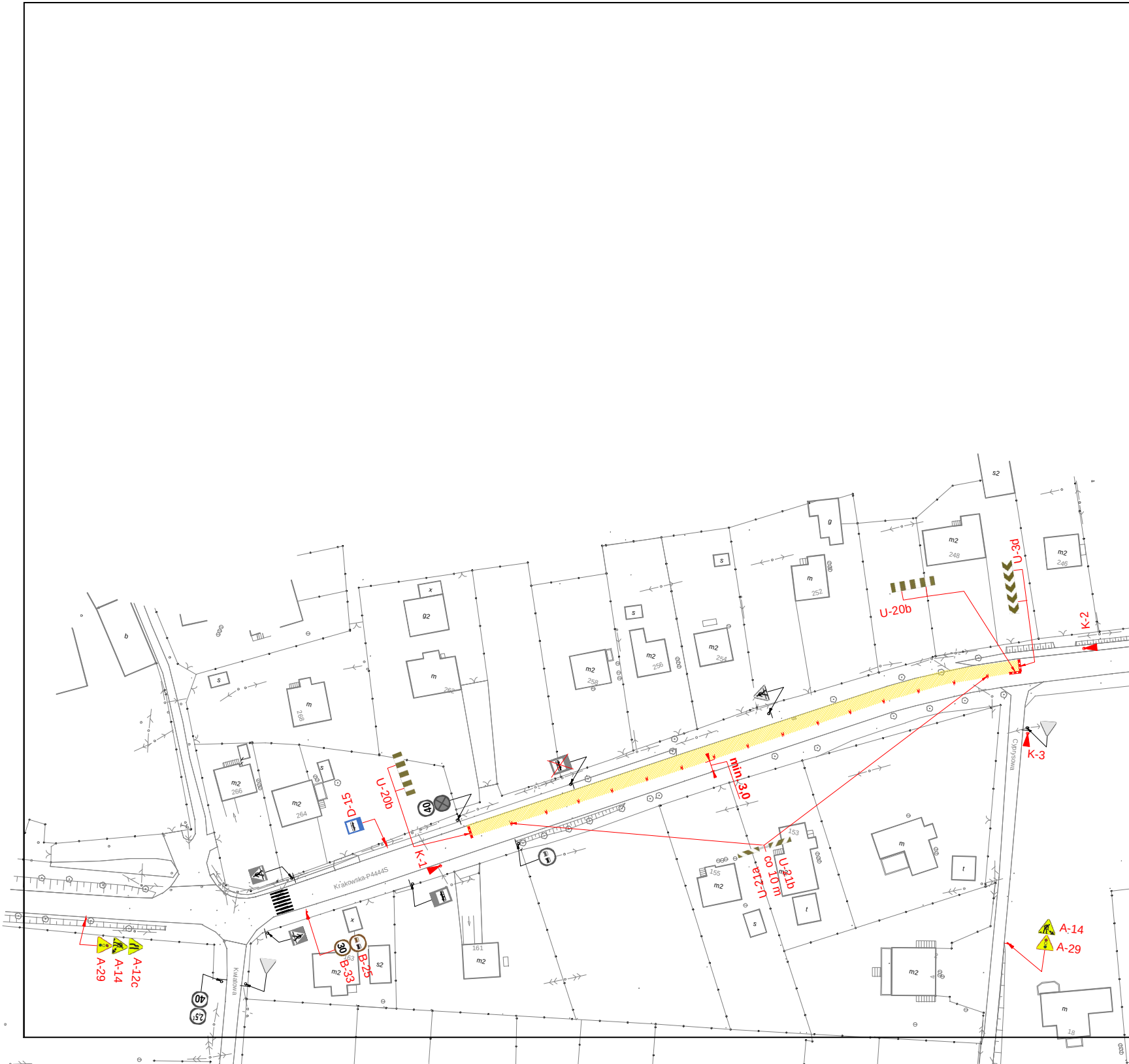
s2
g
m2
248
U-3d
m2
246
m
252
s
U-20b
K-2
g2
x
m
262
m2
258
s
m2
256
m2
254
b
s
m
268
K-3
Cyprysowa
min. 3,0
m2
266
s
m2
264
D-15
U-20b
40
K-1
Krakowska P4444S
153
U-21a
co 10 m
U-21b
m2
155
m
t
s
t
A-14
A-29
A-29
A-14
A-12c
x
30
B-33
B-25
163
m2
s2
161
m2
m2
m
18
Kwiatowa
40
25

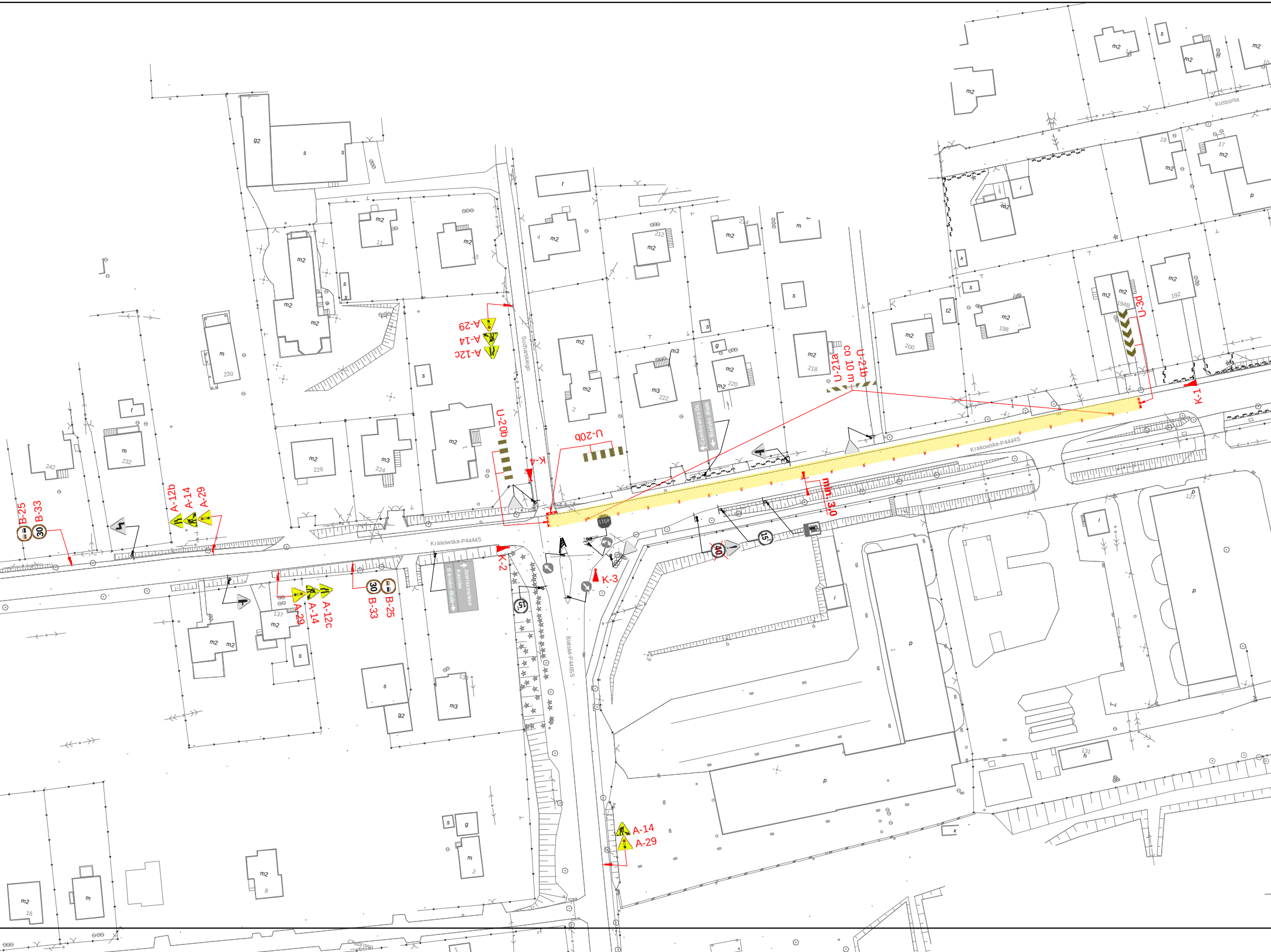
B-25
B-33
30
A-12b
A-14
A-29
A-29
A-14
A-12c
U-20b
U-20b
K-4
K-2
K-3
K-1
U-21a
co 10 m
U-21b
U-3d
min. 3,0
STOP
40
15
15
30
B-33
B-25
A-12c
A-14
A-29
A-14
A-29
Krakowska-P4444S
Krakowska-P4444S
Bialska-P4465S
Kustronia
Chabrowa
Czechowice Dz.
Bielsko-Biała
Jaworzowice
Kaniów
Bielsko-Biała
g2
s
m2
m
m3
t
p
i
230
232
242
226
224
212
222
220
218
200
198
194B
192
137
131
127
16
8
2

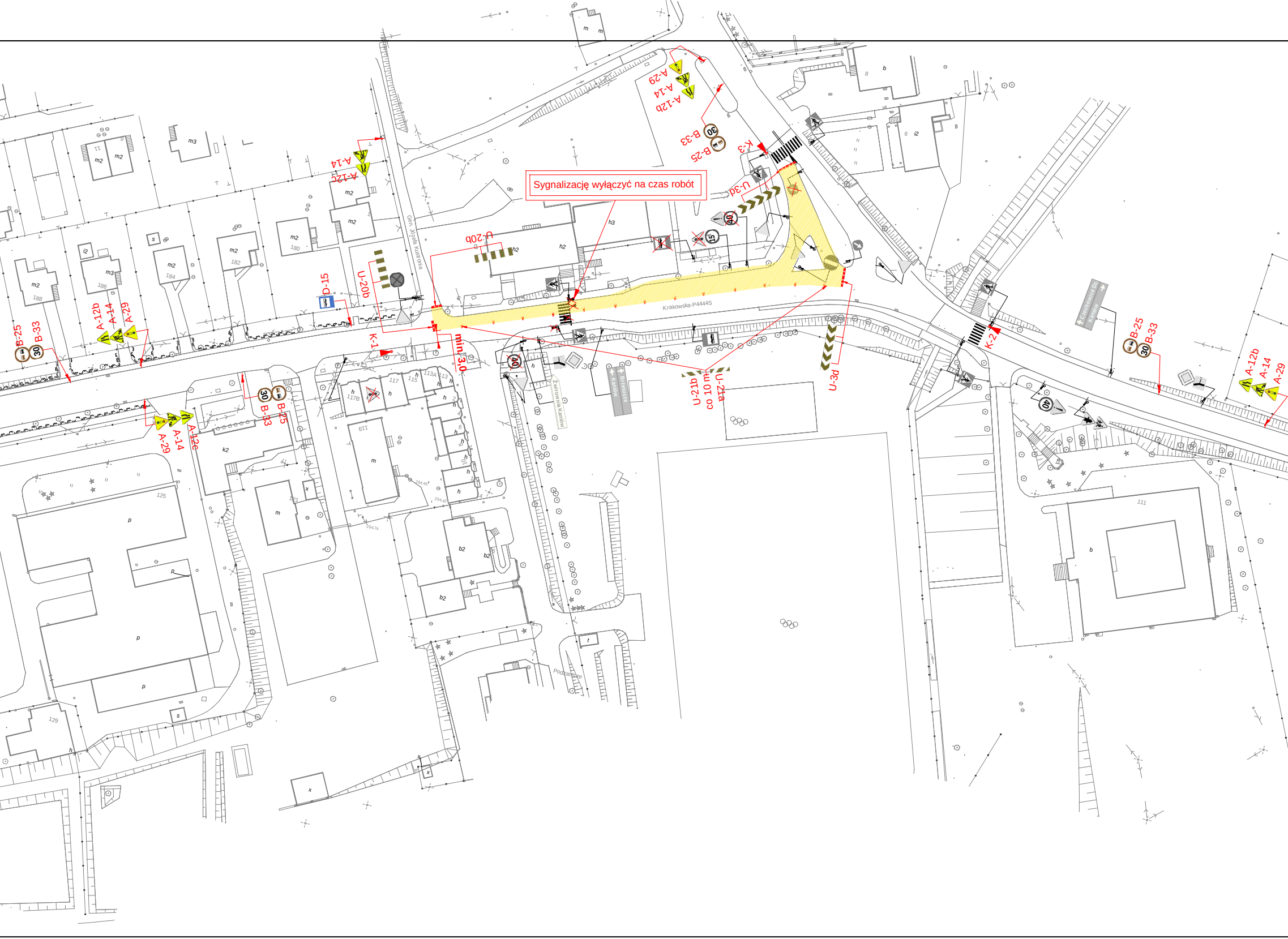
Sygnalizację wyłączyć na czas robót
Krakowska-P4444S
Gen. Józefa Kustrona
Żwirownia Kanów
Podzamcze
Brzeszcze
Kanów
Czechowice Dz.
A-29
A-14
A-12b
B-33
B-25
K-3
U-3d
U-20b
D-15
K-1
min 3,0
U-21b
co 10 m
U-21a
U-3d
K-2
B-25
B-33
A-12b
A-14
A-29
A-14
A-12c
B-25
B-33
A-12b
A-14
A-29
B-33
B-25
A-29
A-14
A-12c
30
40
15

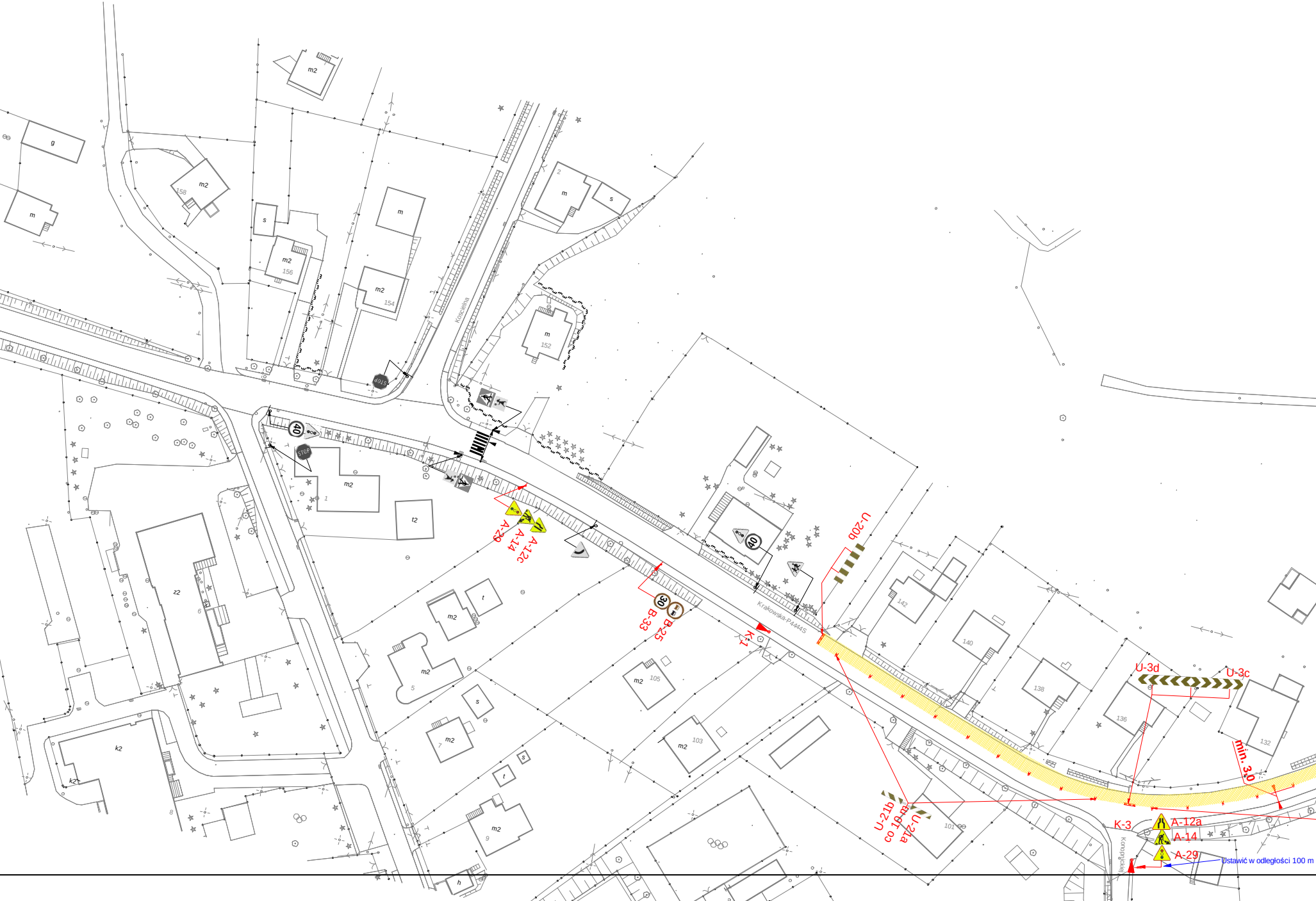
Kościelna
Krakowska-P4444S
Konopnickiej
A-29
A-14
A-12c
B-33
B-25
K-1
U-20b
U-21b
U-21a
co 10 m
U-3d
U-3c
min. 3,0
K-3
A-12a
A-14
A-29
Ustawić w odległości 100 m
158
156
154
152
142
140
138
136
132
105
103
101
m
m2
s
g
t
t2
z2
k2
h
STOP
40
30



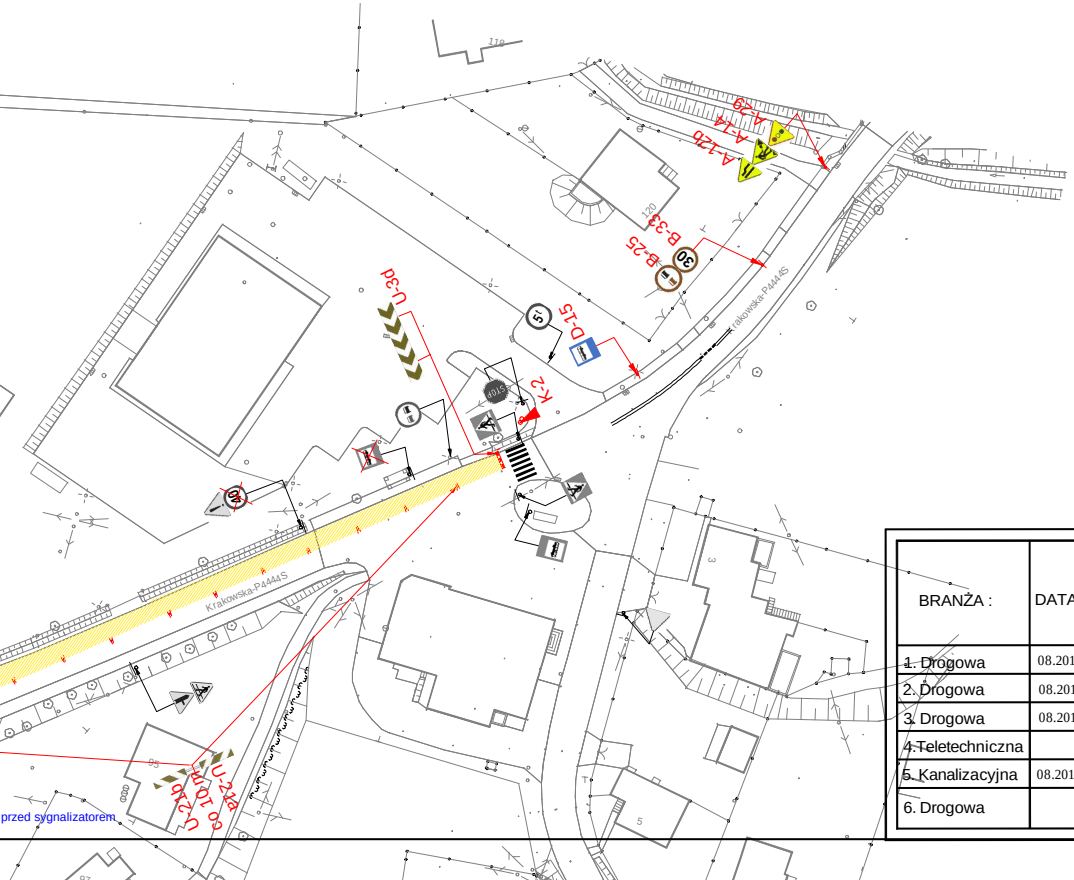
A-29
A-14
A-12b
B-33
B-25
30
U-3d
5'
D-15
K-2
Krakowska-P4444S
U-21a
U-21b
co 10 m
przed sygnalizatorem

W trakcie prowadzonych robót zachować możliwość dojazdów oraz dojść do posesji objętych zakresem robót.

W trakcie prowadzonych robót ruchem sterować powinny uprawnione do tego osoby

Podczas nieobecności osób sterujących ruchem - na odcinku robót należy wprowadzić sterowanie ruchem poprzez sygnalizację świetlną.

LEGENDA :

▨	*- obszar zajęty na czas robót*
▲	*- istniejące oznakowanie pionowe*
▲	*- tymczasowe oznakowanie pionowe*
═	*- istniejace oznakowanie poziome*

BRANŻA :	DATA :	PROJEKTOWAŁ :	NR UPR.	PODPIS :
1. Drogowa	08.2013	mgr inż. B. Markowski	873/93	
2. Drogowa	08.2013	mgr inż. Marek Putra		
3. Drogowa	08.2013	mgr inż. M. Staniszewska		M. Stani
4.Teletechniczna				
5. Kanalizacyjna	08.2013	mgr inż. B. Markowski	873/93	
6. Drogowa				

Temat :

P.B.W. przebudowy drogi powiatowej
nr 4444S Czechowice - Bestwina - Jawiszowice
w Bestwinie

Treść : Plan tymczasowej organizacji ruchu - etap 2

NUMER UMOWY : 18/2013

SKALA : 1:1000

NUMER RYSUNKU : 10

PRACOWNIA PROJEKTOWO - USŁUGOWA " RONDO "
tel. 032 353-20-37 ,faks 032 353-20-41 , 0501-79-78-82 , e-mail : bmarkowski@wp.pl