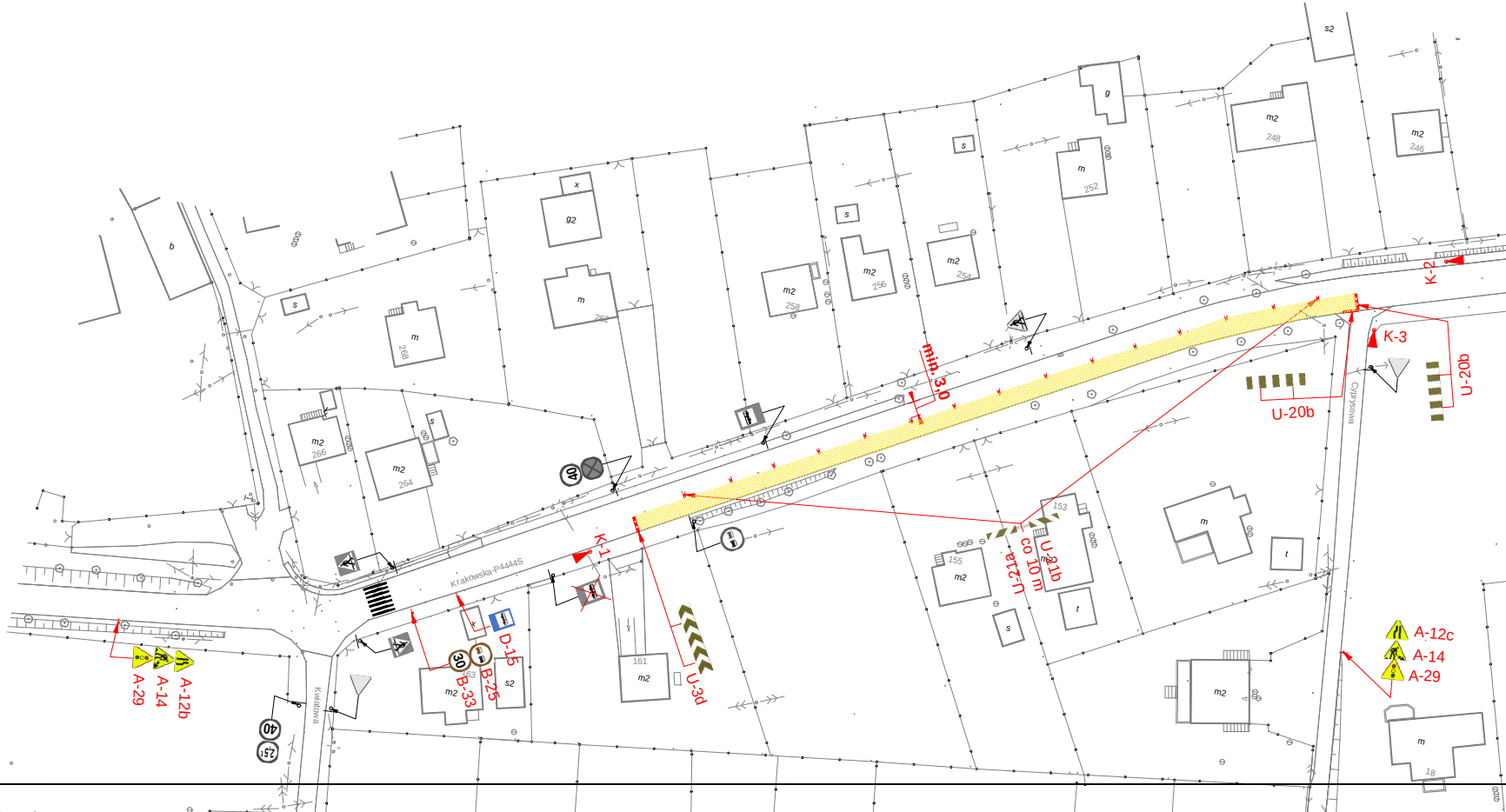
Krakowska-P4444S
Kwiatowa
Cyprysowa
A-29
A-14
A-12b
B-33
B-25
D-15
30
40
2,5t
K-1
U-3d
min. 3,0
U-21a
co 10 m
U-21b
U-20b
U-20b
K-3
K-2
A-12c
A-14
A-29
b
s
m
268
g2
x
m
262
m2
258
m2
256
m2
254
s
s
m
252
g
m2
248
s2
m2
246
m2
266
s
m2
264
163
m2
s2
161
m2
155
m2
153
m2
s
t
m
t
m2
m
18

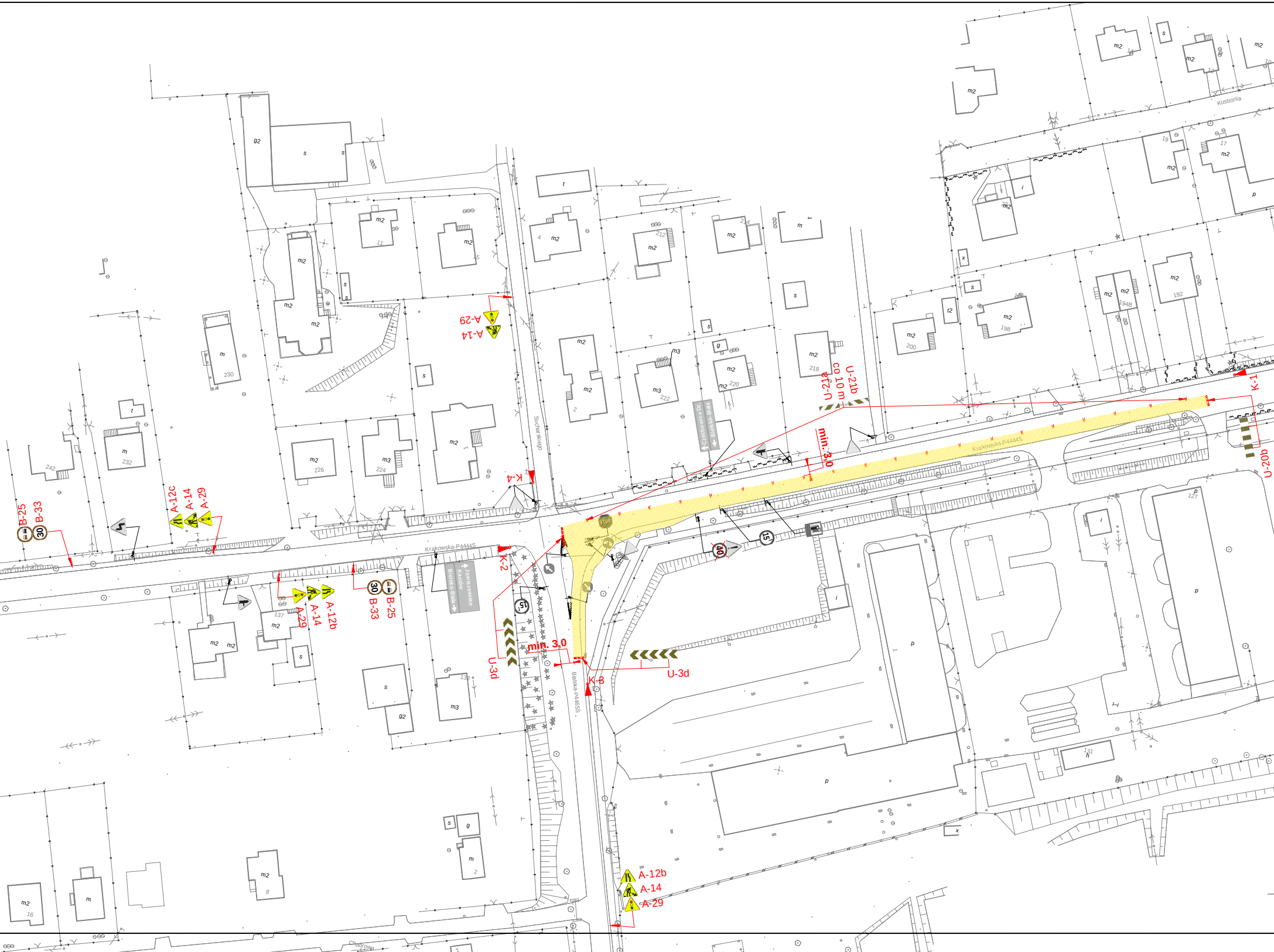
Kustronia
A-29
A-14
U-21a
U-21b
co 10 m
K-1
min. 3,0
U-20b
Czechowice Dz.
Bielsko-Biała
Suchar skiego
K-4
Krakowska-P4444S
B-25
B-33
A-12c
A-14
A-29
30
40
15
Krakowska-P4444S
Jawiszowice
Kaniów
Bielsko-Biała
K-2
A-29
A-14
A-12b
B-33
B-25
15
U-3d
min. 3,0
U-3d
K-3
Bielska-P4465S
A-12b
A-14
A-29
Chabrowa

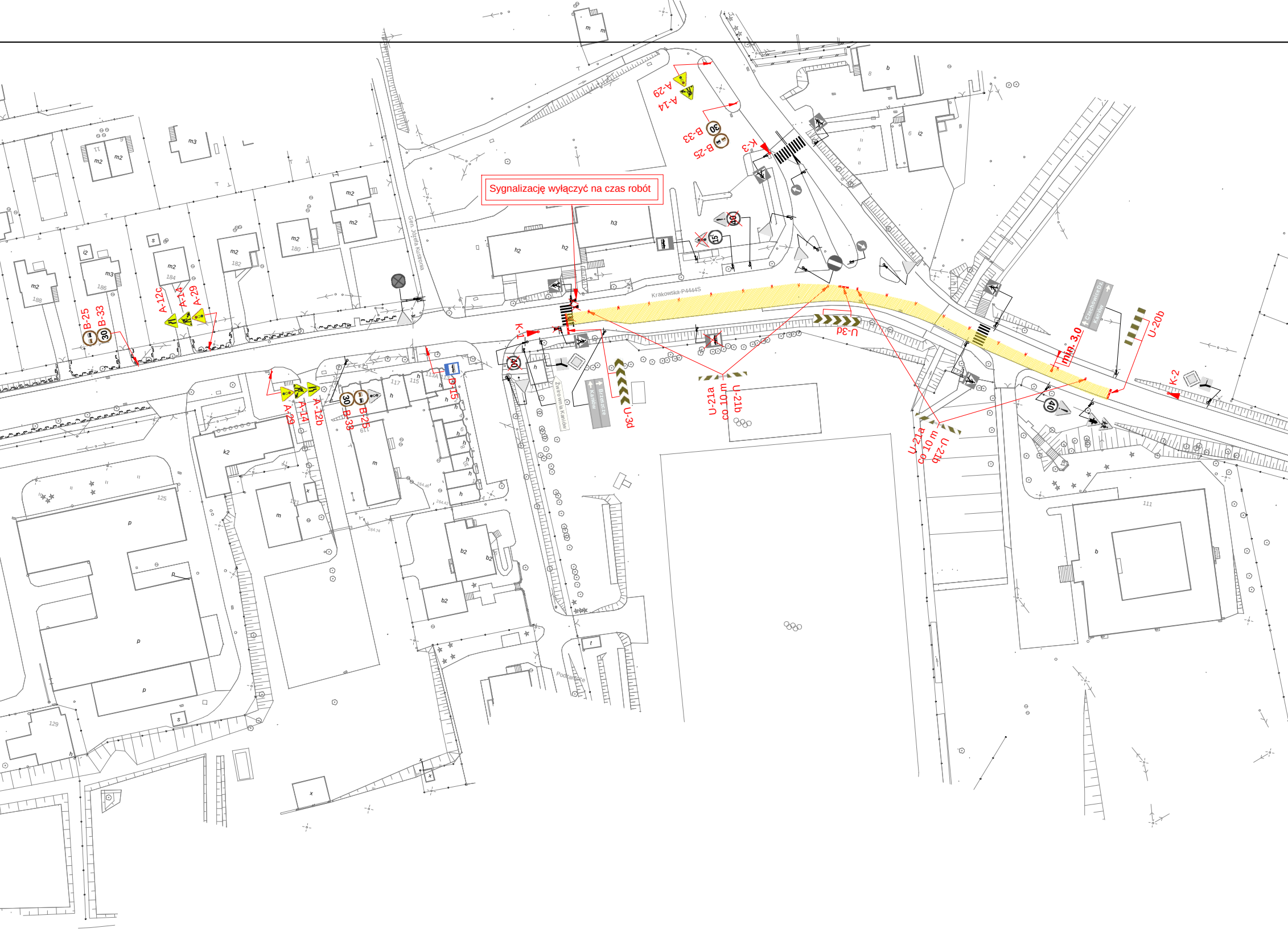

Sygnalizację wyłączyć na czas robót

A-29
A-14
B-33
B-25
K-3
Krakowska-P4444S
Gen. Józefa Kustrona
A-12c
A-14
A-29
B-25
B-33
K-1
U-3d
U-21a
co 10 m
U-21b
U-3d
min. 3,0
U-20b
K-2
U-21a
co 10 m
U-21b
A-29
A-14
A-12b
B-33
B-25
D-15
30
40
15
Podkarpacie
m2
m3
i2
h2
h3
k2
b2
p
h
m
b
x
s
t
111
125
129
180
182
184
186
188
115
117
119
121

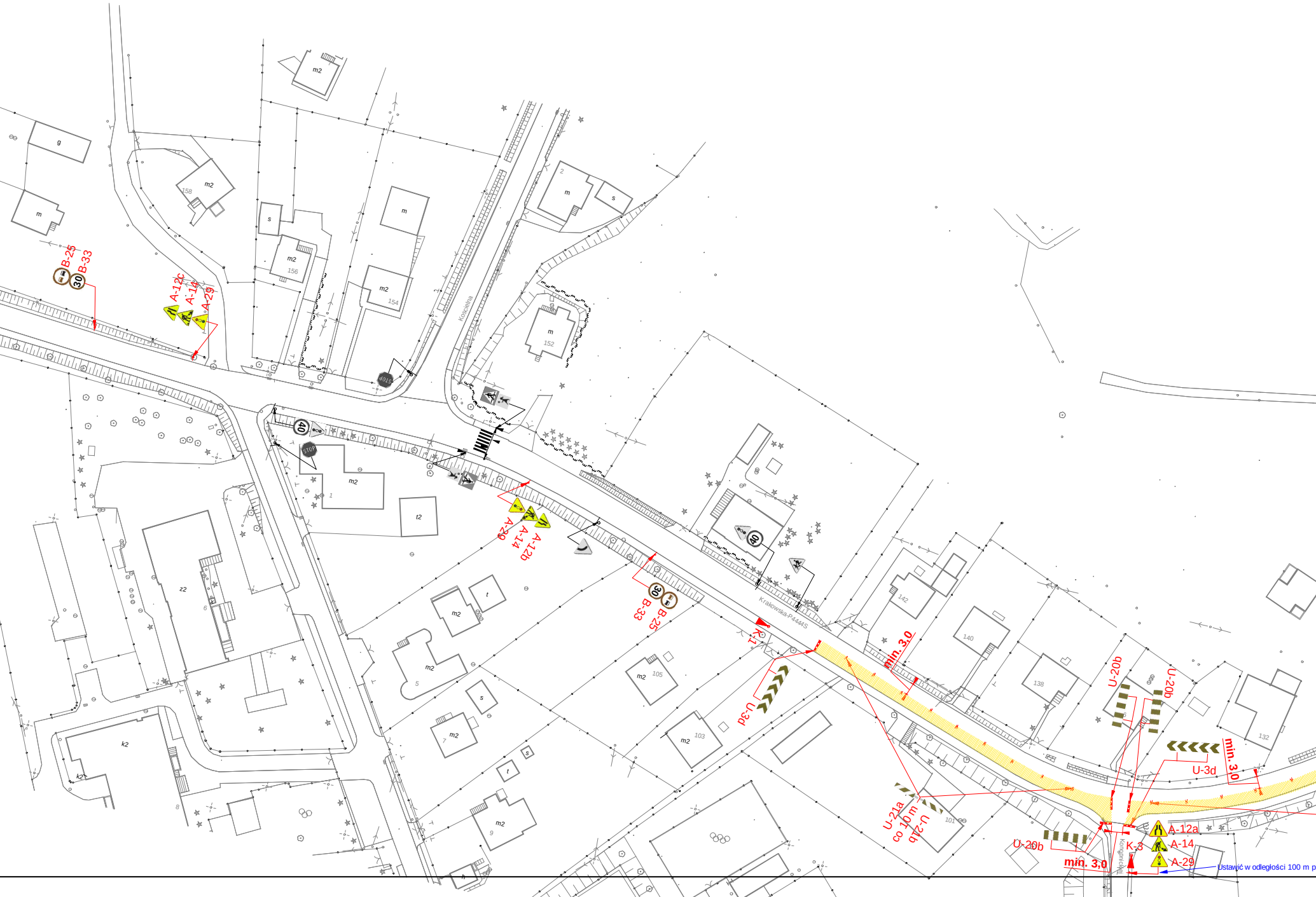
B-25
B-33
30
A-12c
A-14
A-29
Kościelna
40
STOP
A-29
A-14
A-12b
B-33
B-25
30
40
K-1
Krakowska-P4444S
U-3d
min. 3,0
U-20b
U-20b
U-3d
min. 3,0
U-21a
co 10 m
U-21b
U-20b
min. 3,0
K-3
Kongpnickiej
A-12a
A-14
A-29
Ustawić w odległości 100 m p
m2
g
m
158
s
156
154
152
2
z2
k2
t2
1
5
105
103
101
142
140
138
132
t
s
9
7
8

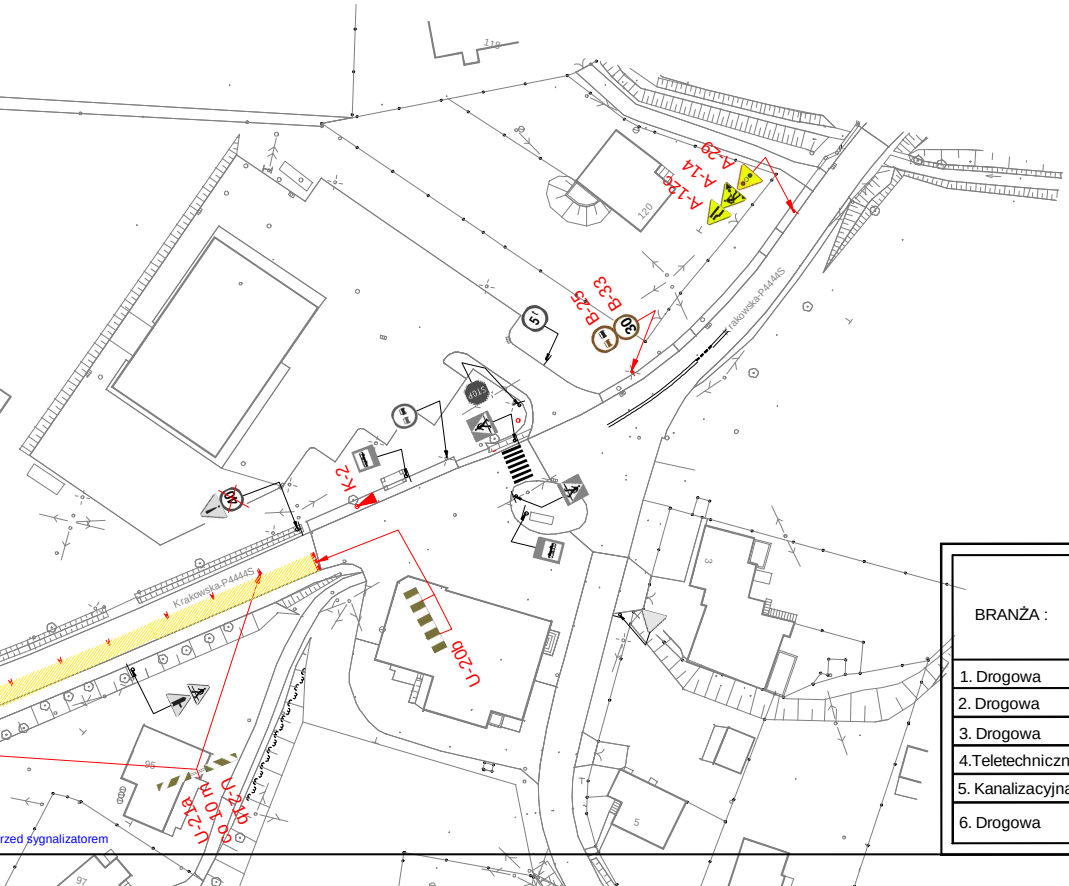
110
120
A-29
A-14
A-12c
B-33
B-25
30
K-2
Krakowska-P4444S
U-20b
U-21a
co 10 m
U-21b
95
97
3
5
rzed sygnalizatorem

W trakcie prowadzonych robót zachować możliwość dojazdów oraz dojść do posesji objętych zakresem robót.

W trakcie prowadzonych robót ruchem sterować powinny uprawnione do tego osoby

Podczas nieobecności osób sterujących ruchem - na odcinku robót należy wprowadzić sterowanie ruchem poprzez sygnalizację świetlną.

LEGENDA :

▨ *- obszar zajęty na czas robót*

- istniejące oznakowanie pionowe

- tymczasowe oznakowanie pionowe

- istniejace oznakowanie poziome

BRANŻA :	DATA :	PROJEKTOWAŁ :	NR UPR.	PODPIS :
1. Drogowa	08.2013	mgr inż. B. Markowski	873/93	
2. Drogowa	08.2013	mgr inż. Marek Putra		
3. Drogowa	08.2013	mgr inż. M. Staniszewska		
4.Teletechniczna				
5. Kanalizacyjna	08.2013	mgr inż. B. Markowski	873/93	
6. Drogowa				

Temat :

P.B.W. przebudowy drogi powiatowej
nr 4444S Czechowice - Bestwina - Jawiszowice
w Bestwinie

Treść : Plan tymczasowej organizacji ruchu - etap 1

NUMER UMOWY : 18/2013

SKALA : 1:1000

NUMER RYSUNKU : 9

PRACOWNIA PROJEKTOWO - USŁUGOWA " RONDO "
tel. 032 353-20-37 ,faks 032 353-20-41 , 0501-79-78-82 , e-mail : bmarkowski@wp.pl