

## **OPINIA nr GK.6630.453.2012.SD**

Działając na podstawie art. 28 ust. 1 Ustawy z dnia 17 maja 1989 r. – Prawo geodezyjne i kartograficzne (t. j. Dz. U. 2010 r. Nr 193, poz. 1287) oraz § 11 ust. 1 rozporządzenia Ministra Rozwoju Regionalnego i Budownictwa z dnia 02.04.2001r. w sprawie geodezyjnej ewidencji sieci uzbrojenia terenu oraz zespołów uzgadniania dokumentacji projektowej (Dz. U. Nr 38, poz. 455) - uwzględniając mapy na których sporządzono projekt, materiały państwowego zasobu geodezyjnego i kartograficznego oraz uzgodnienia jednostek branżowych

### **OPINIUJĘ POZYTYWNIE**

projekt usytuowania sieci uzbrojenia terenu dla obiektu:

**przebudowa wiaduktu żelbetowego nad torami PKP w ciągu drogi powiatowej nr 4420 S Rudzica-Roztropice-Grodziec w miejscowości Grodziec, dz 21/3, 4, 7**

Inwestor: **Zarząd Dróg Powiatowych  
ul. Regeja 81  
43-382 BIELSKO-BIAŁA**

Projektanci: **Zakład Remontowo-Budowlany BUDROMOST inż. Jan Sobaniak  
ul. Zakopiańska 20 i 64  
34-323 Las**

Zlecenie z dnia: **07.08.2012** nr **brak**

Data wpływu: **16.08.2012**

#### **Uwagi i zalecenia:**

1. Uzgodnienie zachowuje ważność przez okres 3 lat od dnia wydania opinii w sprawie uzgodnienia usytuowania projektowanych sieci uzbrojenia terenu.
2. Uzgodnienie traci ważność w przypadku, gdy inwestor albo organy administracji architektoniczno-budowlanej lub nadzoru budowlanego powiadomią zespół o utracie ważności, zmianie lub uchyleniu decyzji o warunkach zabudowy i zagospodarowania terenu, zatwierdzeniu projektu budowlanego oraz pozwoleniu na budowę.
3. Nie wyklucza się istnienia w terenie innych – nie wykazanych na mapie urządzeń podziemnych, które nie były zgłoszone do inwentaryzacji lub o których brak jest informacji w instytucjach branżowych.
4. Po zrealizowaniu a przed zasypianiem uzbrojenia należy zgłosić do uprawnionej jednostki wykonawstwa geodezyjnego wykonanie inwentaryzacji powykonawczej.
5. Niniejszy protokół wraz z częścią graficzną (mapa z pieczęcią) wpiąć do każdego egzemplarza dokumentacji.
6. Wszelkie prace należy wykonać zgodnie z przepisami bhp.
7. Zlecić uprawnionej jednostce wykonawstwa geodezyjnego przeniesienie punktów geodezyjnych prawnie chronionych, narażonych na zniszczenie przy realizacji inwestycji.



## Uwagi i zalecenia branżowe:

RZSW Bielsko-Biala  
 Projektowana inwestycja zlokalizowana jest w kompleksie gruntów zmeliorowanych. Uszkodzone podczas robót nie zinwentaryzowane istniejące ciągi drenarskie należy połączyć zgodnie z obowiązującymi przepisami i warunkami technicznymi wykonywania połączeń przerwanej sieci drenarskiej, tj. ułożenie na podkładach drewnianych lub deskach ze starannym ubiciem gruntu, względnie dokonania ich przebudowy. Prace wykonywać pod odpłatnym nadzorem pracownika tut. Związku. Powiadomienia RZSW Bielsko-Biala o terminie rozpoczęcia i zakończenia robót.

7P

Uzgadnia się plan z uwagą, że prace w pobliżu urządzeń telekom. należy wykonać ręcznie pod nadzorem naszego przedstawiciela z zachowaniem norm obowiązujących w TP SA. Kolidujące urządzenia telekom. należy zabezpieczyć lub przebudować na koszt inwestora. Sposób zabezpieczenia urządzeń należy uzgodnić z przedstawicielem TP SA, a w przypadku konieczności ich przebudowy należy spisać PT i zatwierdzić w Wydziale Zarządzania Zasobami Sieci w Katowicach.

Uwaga telefonicznej przeprowadzonej z Tauron Dystrybucją SA RG linijny ustalono, że kable energetyczne nie obciążone obciążeniem nie są własnością Tauron SA.

8

Lp.	Instytucja	Imię i nazwisko	Podpis
1.	Starostwo Powiatowe – Wydział Zagospodarowania Przestrzennego, Ochrony Środowiska, Rol i Leśnictwa	Elżbieta Czarnecka	[Podpis]
2.	Powiatowy Inspektorat Nadzoru Budowlanego	Uroczna Gos	[Podpis]
3.	Zarząd Dróg Powiatowych	Julijana Fober	[Podpis]
4.	„AQUA” S.A. w Bielsku-Białej	Michał Firs	[Podpis]
5.	TAURON Dystrybucja S.A. RD Cieszyń	nie obecny	
6.	TAURON Dystrybucja ( IZT 6 )	Zuzanna Wierzbicka	[Podpis]
7.	Rozdzielnia Gazu w Surowcu	Grzegorz Dop	[Podpis]
8.	OGP GAZ-SYSTEM Sp z o.o. TJ0 Bielsko-Biała	Andrzej Kozłowski	[Podpis]
9.	Telekomunikacja Polska S.A. Region w Katowicach	Krzysztof Tomaszewski	[Podpis]
10.	Telefonia DIALOG	Grzegorz Dobrowolski	[Podpis]
11.	Urząd Gminy Pieniężno	Grzegorz Dobrowolski	[Podpis]
12.	ŚZMiUW Insp. w Białym	Maciej J.	[Podpis]
13.	Rej. Związek Spółek Wodnych w B-B	Czesław Kaniak	[Podpis]
14.	Delig SA	Tomasz J.	[Podpis]

Z up. STAROSTY

Danuta Krzypiec  
 Przewodniczący Zespołu Uzgadniania  
 Dokumentacji Projektowej



gmin	grodzień
obręb	Grodziec Śląski
Id	240205 2.0003



## WIADUKT TRZYPRZESŁOWY

Granica działki - linia różowa, granice MPZP - linia zielona przerywana

• 324,3 Istniejące rzędne

225,86 Projektowane rzędne

Przebudowywany wiadukt trzyprzęsłowy

Przebudowywane dojazdy do wiaduktu

Przebudowywany wlot skrzyżowania

Odbudowywane stożki nasypu wraz z umocnieniami

Odbudowywane nasypy

Profilowane skarp

Profilowane oraz umacnianie poboczy

Korytka skarpowe, trapezowe

mgr inż. JERZY KOZIOŁEK  
34-300 ŻYWIEC, ul. Powstańców Śląskich 2  
Upr. bud. do projektowania, kierowania,  
nadzorowania, oceniania i badania stanu  
technicznego z zakresu budowy dróg typ.  
mostów i przepustów NR EWID. 70/M/84

**mgr inż. Lech Marciusz**  
 Bielsko-Biała, tel. (033) 812-47-07  
 Upr. bud. proj. i wyk. w spec. MOSTY bez ograniczeń  
 102/89-88 i UAN-VI-1227/120/86 UW B-B  
 Upr. bud. proj. i wyk. w spec. KONSTR.-BUD.  
 bez ograniczeń  
 103/89-88 i 8/2001 UW K-ce

**Inż. Jan Sobaniak**  
34-323 Las, ul. Zakopiańska 20  
Uprawnienia budowlane do prowa-  
dzenia, nadzorowania budowlanych  
elementów konstrukcyjnych oraz do  
projektowania, nadzorowania, bada-  
nia stanu technicznego w zakr. dróg,  
mostów, przepustów i wiaduktów.

**USŁUGI GEODEZYJNE**  
**Andrzej Gabrys**  
43-340 Kozy ul. Krakowska 108  
NIP 937-139-55-52  
Tel. 81 74-827 0502850261

**CIODŁA UPRAWNIONE**  
Andrzej Gabryś  
Nr uprawnień 17941

Starosta Bielecki  
Powiatowy Ośrodek Dokumentacji  
Geodezyjnej i Kartograficznej

W obszarze oznaczonym linią .....  
dokonano aktualizacji treści mapy zasadniczej.  
Dokumenty z pomiaru uśredniającego przyjęto  
do zasobu powiatowego w dniu 30.03.2012

I zaewidencjonowano poniżej: KERG 103/1012

Niniejsza mapa może służyć do celów projektowych.  
Projektowane obiekty budowlane wymagające pozwolenia  
na budowę podlegają wytyczeniu i inwentaryzacji powyż-  
szej przez jednostki uprawnione do wykonywania  
przebiegających.

Bielecki  
(miejscowość i data)

Reda Adamczyk  
Inspektor

**STAROSTA BIELSKI**  
Zespół Uzgadniania Dokumentacji Projektowej

Na podstawie art. 28 ust. 1 ustawy z dnia 17 maja 1989 r. - Prawo geodezyjne i kartograficzne (Dz. U. z 2000 r. Nr 100, poz. 1088; i Nr 120, poz. 1268) uzgodniono usytuowanie projektowanych sieci uzbrojenia terenu

*niebudowę nadbudu zleźkowego nad kraw. P.O.  
Upr. drog. powiatowej nr 110 p. S. Rudnice - Kortogice  
Gdańsk o m. p. stow. u. Grochowiec 21/3, 4, 5*

Uzgodnione usytuowanie sieci uzbrojenia terenu podlega wytyczeniu i geodezyjnej inwentaryzacji powykonawczej przez jednostki uprawnione do wykonywania prac geodezyjnych.

W razie niezgodności realizacji sieci uzbrojenia terenu z uzgodnionym projektem, inwestor zobowiązany jest przedłożyć mapę z wynikami pomiarów powykonawczych, właściwemu organowi administracji architektoniczno-budowlanej.

Uzgodnienie usytuowania projektowanych sieci uzbrojenia terenu zachowuje ważność przez okres 3 lat od dnia wydania opinii w sprawie uzgodnienia usytuowania projektowanych sieci uzbrojenia terenu. Uzgodnienie traci ważność w przypadku, o którym mowa w § 13 rozporządzenia Ministra Rozwoju Regionalnego i Budownictwa z dnia 2 kwietnia 2001 r. w sprawie geodezyjnej ewidencji sieci uzbrojenia terenu oraz zespołów uzgadniania dokumentacji projektowej (Dz. U. Nr 38, poz. 455).

*66.600.110.2012.SD*

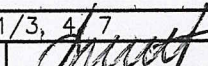



(sygn. opinii)

Z up. STAROSTY

*22.08.2012*

Białosko-Biała

*Danuta Skrzypiec*  
Przewodniczący Zespołu Uzgadniania Dokumentacji Projektowej

Zakład Remontowo-Budowlany "BUDROMOST" Las, ul. Zakopiańska 64, 34-323 Siemienin			
Inwestor	Zarząd Dróg Powiatowych w Bielsku-Białej 43-382 Bielsko-Biała, ul. Regeera 81	Data 04.2012	
Inwestycja	PRZEBUDOWA WIADUKTU ŻELBETOWEGO NAD TORAM PKP W CIĄGU DROGI POWIATOWEJ NR 4420 S RUDZICA – ROZTROPICE – GRODZIEC W MIEJSCOWOŚCI GRODZIEC		
Localizacja	Grodziec Śląski dz. nr 21/3, 4/7		
Projektant	mgr inż. Jerzy Koziołek	   	
Sprawdził	mgr inż. Lech Marcisz		
Opracowanie	inż. Jan Sobaniak inż. Tadeusz Bogdał		
Skala 1:500	Temat rysunku	PROJEKT ZAGOSPODAROWANIA TERENU	Nr rys. 2