



	<i>mufa kablowa</i>
	<i>kabel SN</i>
	<i>kabel nN</i>
	<i>akt. nr działki w ewidencji</i>
	<i>poprzedni nr działki w ewid.</i>

	Bestwina Obręb Kaniów	Czechowice-Dziedzice Obręb Czechowice	Pszczyna (W) obręb Rudółtowice
Linie nN 0,5 kV	166/122 1180/14 166/16 166/17 166/128 166/126 2669/20 171/38 171/37 171/40 162 164/1 165/5	4211/29 4211/36 4211/46 4211/45 5515	
Linie SN 6kV	166/122 166/123	4211/46 4211/15	713/140 709/133-O 710/150 706/133 707/133 708/133 636/133-O

KERG 2530/2012
jedn. ewid. 240202_2: Bestwina
obręb: 0005 – Kaniów

KERG 629/2012
jedn. ewid. 240204_4: Czechowice-
obręb: 0001 – Czechowice

KERG 807-5/2012
jedn. ewid. 241005_5: Pszczyna (W)
obręb: 0008 – Budkowice

PRZEDSIĘBIORSTWO GEODEZYJNE
"GEOKARD"
43-330 Hecznarowice, ul. Krakowska 13
tel. (0-33) 8457-431, 8453-338
Regon 070439404 NIP 937-100-50-81

Teren kopalni SILESIA Sp. z o.o. oraz BPTLP na terenie Kaniowa, Czechowic-Dziedzic i Rudolowic
skala 1:500
Seksja 6.122.30.(01.12, 01.14, 01.2.1, 01.2.2, 01.2.3, 01.2.4, 01.3.2, 01.4.1) – układ "2000"/18
układ odniesienia Kronsztadt 60

— granice własności (władztwa)
 - - - granice komarku i stylidów gruntowych zlożonych w EGB
 - - - - granice stylidów gruntowych nie zlożonych w EGB
 zakres opracowania

GRADZKA UPRAWNIENIA
1109-01-20222

mgr inż. Anna Furczyk

[illegible]

Z up. BURMISTRZA
Barbara Herck-Borowska
Przewodnicząca Zespołu
podniesienia Dokumentacji Projektu

Uzgodnienie ZUD Starostwo Powiatowe oraz

Urząd Miasta Czechowice Dziedzice

OBJEKT	Budowa DP nad Białą do DK-1 i pasa startowego na terenie BP TL w Czechowicach-Dziedzicach				
TEMAT	Przebudowa linii 6 kV i 0,5 kV własności PG Silesia	Skala	1:1000	Data	01.-2013
Nazwa rys.	Plan sytuacyjny – stan projektowany	Rys.	Ny. [5.-01]	Nr	proj./12/2012
Projektował	Antoni Kuczkica	SLK/EY/0792/01		upr.	nr 71/92 B
Sprawił	mgr inż. Jerzy Szatkowski	SLK/EY/08469/02		upr.	nr 318/94
"ELPRO" Antoni Kuczkica ul.Rybna 4 43-300 Bieleśko-Biała tel.(033)8215115					