

Czechowice-Dziedzice, dnia 20.02.2013

ZESPÓŁ UZGADNIANIA DOKUMENTACJI
w Czechowicach-Dziedzicach

OPINIA NR 25/2013

Uzgodnienia dokumentacji projektowej dotyczącej szczegółowej
lokalizacji sieci uzbrojenia terenu.

Przedmiot uzgodnienia Przebudowa sieci energetycznej SN - 6 kV

oraz sieci energetycznej nN 0.5 kV

Obiekt /miejscowość, ulica/ Czechowice - Dziedzice

Oznaczenie arkuszy map 541.223.0121, 0123, 0124, 0141, 0142

Zleceniodawca /nazwa i adres/ ELPRO "Antoni Kuluczka, ul. Rybna 4,
43-300 Biedska-Biała

Zlecenie nr 563/2013 z dn. 19.02.2013

USTALENIA PODJĘTE PRZEZ ZESPÓŁ

1. Uzgadnia się bez zastrzeżeń.
2. Uzgadnia się przy zachowaniu uwag jednostek branżowych wyszczególnionych w załączniku do niniejszej opinii 9, 14, 16
3. Nie uzgadnia się ze względu na

Uwagi dodatkowe:

1. W trakcie realizacji inwestycji należy :

- zapewnić obsługę geodezyjną przez jednostkę wykonawstwa geodezyjnego posiadającą stosowne uprawnienia do wykonywania robót geodezyjno-kartograficznych celem właściwego usytuowania w terenie projektowanych sieci uzbrojenia terenu oraz innych obiektów budowlanych a także do wykonania pomiaru powykonawczego uzbrojenia podziemnego w odkrywcę. /Rozporządzenie Ministra Rozwoju Regionalnego i Budownictwa z 2.04.2001, Dz. U. z 2000r Nr 100 poz. 1086 i Nr 120, poz. 1268/
- wynikami pomiaru powykonawczego uzupełnić zasób mapowy znajdujący się w Gminnym Ośrodku Dokumentacji Geodezyjno-Kartograficznej w Czechowicach-Dziedzicach
- wyłączną podstawą dokonania odbioru przez jednostkę branżową sieci uzbrojenia terenu i obiektów budowlanych stanowi mapa uzupełniona wynikami pomiaru powykonawczego

2. Jakakolwiek zmiana projektowanej trasy uzgodnionej niniejszym protokołem wymaga ponownego uzgodnienia przez ZUD

3. Termin ważności uzgodnienia wynosi 3 lata.

4. O całkowitym zakończeniu inwestycji w terenie, względnie nie przystąpieniu do realizacji uzgodnionej dokumentacji inwestor powiadomi pisemnie ZUD w Czechowicach-Dziedzicach

5. Integralną częścią opinii jest uzgodniona i podpisana przez Przewodniczącego Zespołu dokumentacja projektowa.

Załączniki :







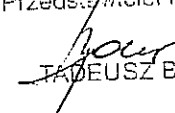
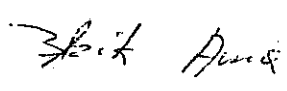
- Skład osobowy oraz uwagi Zespołu Uzgadniającego – 1 egz.
- Uzgodniona i podpisana dokumentacja projektowa – 1 egz.



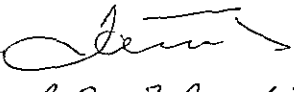



Przewodniczący Zespołu
Z up. BURMISTRZA

Barbara Herok-Borowska
Przewodnicząca Zespołu
Uzgadniania Dokumentacji Projektowej

/ pieczęć i podpis /

SKŁAD OSOBOWY ORAZ UWAGI ZESPOŁU UZGADNIAJĄCEGO
do protokołu Nr 25/2013 z dn 20.02.2013

Lp	Nazwa instytucji	Uwagi uzgadniającego	Imię i Nazwisko /pieczęćka/ data, podpis
1	Urząd Miejski w Czechowicach - Dz. /wydział Urbanistyki i Architektury/	Bez uwag.	
2	Urząd Miejski w Czechowicach - Dziedzicach /wydział IZD/	Bez uwag.	Jacek Bartoszel 20.02.2013 
3	TAURON DYSTRYBUCJA O. W BIELSKU-BIAŁEJ PE CZECHOWICE-DZ.	Bez uwag	TAURON Dystrybucja S.A. Oddział w Bielsku-Białej RD Bielsko-Biała PE Czechowice-Dziedzice Technik-Analitik  Barbara Romik
4	TAURON DYSTRYBUCJA O. W BIELSKU-BIAŁEJ WYDZ. TELEKOMUNIKACJI		
5	ROZDZIELNIA GAZU W BIELSKU-BIAŁEJ	Uregulowano bez uwag	 20.02.2013
6	Telekomunikacja Polska S.A. OT Bielsko - Biała	Bez uwag	Wiesław Tomaszewski  Dział Zarządzania Zasobami Fizycznymi Sieci
7	RPWIK Tychy	Uregulowano bez uwag	SPECJALISTA ds. Techniczno-Sięciowych  mgr inż. Eligiusz Pietrucha
8	Netia S.A. Zespół Utrzymania Usług Region Południowy Katowice	bez uwag	Przedstawiciel Netia S.A.  TADEUSZ BANAŚ
9	Śląski Zarząd Melioracji i Urządzeń Wodnych Inspektorat w Pszczynie	planując uzyskać odstępstwo od art. 85a Prawa Wodnego bez uwag	

10	PIM Czechowice-Dziedzice /sieć wodociągowa i kanalizacja/	Nie dotyczy.	20.02.2013, 
11	PIM Czechowice-Dziedzice /sieć co/	Bez uwagi	20.02.2013, 
12	Wydział Obsługi Sieci Wysokoprężnej w Zabrze /sieć gaz. w/pr /	Uzgadniono bez uwagi	 20.02.2013
13	Zarząd Dróg Powiatowych w Bielsku-Białej	Nie dotyczy.	20.02.2013, 
14	Rejonowy Związek Spółek Wodnych w Bielsku-Białej	Tak jak w raporcie nr m: RZSU-GUM-520/769/4/2012 z 7.08.2012.	20.02.2013, 
15	Zakład Energetyczny Rejon sieci WN Gliwice		
16	Urząd Miejski w Czechowicach- Dziedzicach /zasób geodezyjno - kartograficzny/	W trakcie realizacji inwestycji należy zabezpieczyć przed zniszczeniem znaki geodezyjne /punkty graniczne i poligonowe/	
17	Zespół Uzgadniania Dokumentacji Czechowice-Dziedzice	bez uwagi	

Starostwo Powiatowe
ul. 3-go Maja 10
43-200 Pszczyna

STAROSTA PSZCZYŃSKI

Opinia Nr 40/2013

uzgodnienia dokumentacji projektowej dotyczącej szczegółowej lokalizacji elementów urządzeń inżynierskich.

Przedmiot uzgodnienia : *Projekt przebudowy sieci sN
przy ul. Zawadzkiego*

Obiekt - *Rudołtowice*

Oznaczenie arkuszy map : *6.122.30.01.1,2 ; 6.123.30.21.3,4*

Zleceniodawca – *"Elpro" Antoni Kukuczka*

43-300 Bielsko-Biała, ul. Rybna 4 , NIP 9370010662

Inwestor : *Powiat Bielski, ul. Piastowska 40, 43-300 Bielsko-Biała*

zlecenie Nr z dnia.....*01.02.2013 r.*.....

Ustalenia podjęte przez zespół

1. ~~Uzgadnia się bez zastrzeżeń~~

2. Uzgadnia się przy zachowaniu uwag jednostek branżowych do niniejszego protokołu**pkt 9,10**.....

3. Nie uzgadnia się ze względu na :

Uwagi dodatkowe

1. W trakcie realizacji inwestycji należy :

-zapewnić obsługę geodezyjną, lokując w jednostkach geodezyjnych sektora państwowego, spółdzielczego lub u osób fizycznych posiadających uprawnienia do wykonywania robót geodezyjno - kartograficznych zlecenia na dokonanie pomiaru zgodnie z obowiązującymi instrukcjami technicznymi celem właściwego usytuowania w terenie projektowanych urządzeń inżynierskich i innych obiektów budowlanych oraz na wykonanie pomiaru powykonawczego przed zasypaniem .

-wynikami pomiaru powykonawczego uzupełnić zasób mapowy znajdujący się w

Powiatowym Ośrodku Dokumentacji Geodezyjnej i Kartograficznej

-wyłączną podstawą dokonania odbioru przez jednostkę branżową urządzeń uzbrojenia terenowego będzie mapa uzupełniona wynikami pomiaru powykonawczego.

Podstawa: **Prawo Geodezyjne i Kartograficzne** (Dz.U.30 poz. 163 z 17.05.1989 r.)

oraz **Ustawa z dnia 24.07.1998 r. o zmianie niektórych ustaw określających kompetencje organów administracji publicznej**

- w związku z reformą ustrojową państwa (Dz. U. nr 106 z 17.08.98 r. poz.668 art. 60) :

- **Rozporządzenie Ministra Rozwoju Regionalnego i Budownictwa z dnia 2 kwietnia 2001 r.**

w sprawie geodezyjnej ewidencji sieci uzbrojenia terenu oraz zespołów uzgadniania dokumentacji projektowej (Dz. U. nr 38 poz. 455).

2. Znaki geodezyjne, grawimetryczne i magnetyczne zaznaczone na mapie podlegają ochronie. Prace prowadzone w pobliżu tych punktów prowadzić ze szczególną ostrożnością. W przypadku uszkodzenia lub zniszczenia inwestor zobowiązany jest zlecić wznowienie tych znaków na własny koszt.

3. Jakakolwiek zmiana projektowanej trasy uzgodnionej niniejszą opinią i protokołem wymaga ponownego uzgodnienia przez Z.U.D.P.

4. Termin ważności uzgodnienia - 3 lata

5. O całkowitym zakończeniu w terminie względnie nie przystąpieniu do realizacji inwestor powiadomi pisemnie Z.U.D.P.

6. Integralną częścią opinii jest protokół z uwagami członków zespołu i konsultantów oraz uzgodniona i podpisana dokumentacja projektowa.

ZALĄCZNIKI :

-opinia oraz uwagi zespołu uzgadniającego - 2 egz.

-podpisana dokumentacja projektowa - 3 egz.

z up. Starosty

mgr inż. Adam Urbaniak
NACZELNIK
Wydziału Geodezji, Kartografii
i Gospodarki Nieruchomościami

z upoważnienia Starosty

SKŁAD OSOBOWY ORAZ UWAGI ZESPOŁU UZGADNIAJĄCEGO

PROTOKÓŁ DO OPINII NR 40/2013 Z DNIA 14.03.2013 r.

Projekt przebudowy sieci sN
ul. Zawadzkiego - Rudółtowiec

Lp.	Nazwa instytucji	Uwagi uzgadniającego	Imię i nazwisko data i podpis
1	Gminny Zakład Gospodarki Komunalnej Sp. z o.o. 43-227 Głuchów, ul. Topolowa NIP 633-16-05-156	Nie dotyczy	GLÓWNY INŻYNIER mgr inż. Tadeusz Czarnota
2	GPRS K.C.E CSH MŁŁOŚC	UZGODNIONO BEZ UWAG	KIEROWNIK ODDZIAŁU SIECI MAGISTRALNEJ MIKOŁÓW Inż. Stanisław... 14.03.2013
3	PGD IR S.A. Jasne brzo	bez uwag	Inspektor ds. ochrony środowiska mgr inż. Agata Lerke
4	Telekomunikacja Polska S.A. Operacyjne Utrzymanie Sieci i Usług w Katowicach ul. Ordona 13, 40-163 Katowice	bez uwag	Paweł Bendziejewski Dzielnica Zarządzania Zasobami Sieci T. Sosnowiec
5	Gas-System S.A.	Bez uwag	Kone
6	ŚLĄSKI ZARZĄD MELIORACJI I URZĄDZEŃ WODNYCH Biuro Terenowe w Pszczynie 43-200 Pszczyna, ul. 3-go Maja 4a tel/fax (032) 210 47 29	uzgodniono z BI Pszczyna bez uwag	
7	NETUA S.A.	bez uwag	Przedstawiciel Nafcia S.A. BENAS
8	PRZEDSIĘBIORSTWO INŻYNIERII KOMUNALNEJ Sp. z o.o. 43-200 Pszczyna, ul. Zdrojowa 4 tel./fax 032/ 210 20 86, 210 13 72 NIP 638-10-02-015 Regon 272344680 - 3 -	NIE DOTYCZY	ZASTĘPCA KIEROWNIKA DZIAŁU TECHNICZNEGO mgr inż. Alicja Kurtok

L.p.	Nazwa instytucji	Uwagi uzgadniającego	Imię i nazwisko data i podpis
9	Tauron Dystrybucja S.A.	Ozga-luia sig z zastrzeżen- Dla kolidujących urządzeń należy wystąpić o wydanie warunków zabezpieczenia lub przebudowy naszych urządzeń elektro- energetycznych do Regionu TAURON Serwis GZE sp. z o.o. W.....Przetynie..... Rozdzielnia Gazowa przy ulicy	PENOMOCNIK Roman Pietrek
10	Główny Urząd Geodezyjny w Warszawie	Koncepcje projektowe sieci gazowej wykazać termin podnoszenia nadziarn, Skierowanie wykazań zgodne PN-GH/BL/SOZ.	MARSZAŁK Rozdzielni Gazu Pszczyna Marian Trąmbski
	STAROSTWO POWIATOWE W PSZCZYŃIE WYDZIAŁ ARCHITEKTURY I BUDOWNICTWA	Uregodniono sygnowatywnie	NACZELNIK ARCHITECTURY I BUDOWNICTWA arch. Andrzej Chanek
	POWIATOWY INSPEKTOR NADZORU BUDOWLANOŚCI w Pszczyźnie ul. Korfańskiego 6, 43-200 PSZCZYNA		POWIATOWY INSPEKTOR NADZORU BUDOWLANOŚCI Mariusz Kozik

Bielsko-Biała, dnia 07.08.2012r.

RZSW-GWM-520/769/A/U/2012

„ELPRO”

Antoni Kukuczka
43-300 Bielsko-Biała
ul. Rybna 4

Dotyczy: uzgodnienia trasy projektowanej przebudowy linii kablowej NN i SN przy ul. Nad Białką w Czechowicach-Dziedzicach pow. Bielsko-Biała.

W odpowiedzi na pismo z dnia 06.08.2012 roku Rejonowy Związek Spółek Wodnych w Bielsku-Białej uzgadnia trasę projektowanej przebudowy linii kablowej NN i SN przy ul. Nad Białką w Czechowicach-Dziedzicach pow. Bielsko-Biała pod następującymi warunkami:

- Projektowana przebudowa trasy linii kablowej NN i SN przebiega w kompleksie gruntów zmeliorowanych. Uszkodzone podczas robót istniejące ciągi drenarskie należy połączyć zgodnie z obowiązującymi przepisami i warunkami technicznymi wykonywania połączeń przerwanej sieci drenarskiej tj. ułożenie na podkładach drewnianych lub deskach ze starannym ubicieciem gruntu.
- Zachować minimalną odległość 2,0 m linii oświetleniowej od zewnętrznej krawędzi kanału średnicy 1000 mm.
- W/w prace wykonywać pod odpłatnym nadzorem pracownika tut. Związku.
- O terminie rozpoczęcia i zakończenia robót należy powiadomić Rejonowy Związek Spółek Wodnych w Bielsku-Białej.
- Uzgodnienie ważne jest na okres 2 lat.

PEKTOR D/S TECHNICZNY
[Podpis]
Zesław Kaniak

Załącznik:

1 egz. planu sytuacyjnego trasy projektowanej przebudowy linii kablowej NN i SN przy ul. Nad Białką w Czechowicach-Dziedzicach pow. Bielsko-Biała.