

Pszczyna, dnia 16 stycznia 2013r.

**INFORMACJA NR Uia.6727.15.2013**  
**o aktualnym zapisie obowiązującego miejscowego planu**  
**zagospodarowania przestrzennego**

Na podstawie art. 3 ust 1, oraz art. 30 Ustawy o planowaniu i zagospodarowaniu przestrzennym z dnia 27 marca 2003r. ( Dz. U. Nr 80, poz. 717 z 10 maja 2003r późn. zmianami), oraz zgodnie z art. 217 Kpa ( Dz. U. Nr 98 z 2000r. poz. 1071 z późn. zmianami), po rozpatrzeniu wniosku :

**„ELPRO” Antoni Kukuczka**  
**43 – 300 Bielsko- Biała ul. Rybna 4** z dnia 14 stycznia 2013 r.  
występującego w imieniu  
Starosty Bielskiego

**zgodnie z miejscowym planem zagospodarowania przestrzennego dla obszaru obejmującego sołectwa Ćwiklice i Rudółtwice** zatw. uchwałą Rady Miejskiej w Pszczynie nr VII/58/11 z dnia 31 marca 2011r. ogłoszoną w Dz. Urz. Woj. Śląskiego nr 102 poz. 1924 z dnia 17 maja 2011r.

nieruchomości oznaczone Nr działek **389/121, 736/134, 873/134, 874/134, 636/133-0, 676/150-0, 707/133, 708/133, 709/133-0, 710/150** położone w Rudółtwicach / wg zał. mapowego /  
**znajdują się w strefie izolacyjnej i ochronnej sieci infrastruktury technicznej , na obszarach narażonych na niebezpieczeństwo powodzi oraz w terenie i obszarze górniczym Czechowice II w jednostce planu oznaczonej symbolem :**

**B8R** - tereny rolnicze .. /pełny tekst ustaleń dla jednostki zawiera § 19 uchwały /

**B16-17ZŁ** - tereny zieleni łęgowej i niskiej /pełny tekst ustaleń dla jednostki zawiera § 20 uchwały /

**B5-6ZŁ** - przeznaczenie podstawowe – lasy /pełny tekst ustaleń dla jednostki zawiera § 21 uchwały /

**B8WS** - tereny wód powierzchniowych .. /pełny tekst ustaleń dla jednostki zawiera § 24 uchwały /

**B7Kg** - istniejące drogi gospodarcze dla obsługi terenów rolnych

**Rozdział II**

**Przepisy dotyczące całego obszaru objętego planem**

**§ 3.1.** W zakresie zasad ochrony i kształtowania ładu przestrzennego ustala się:

- 1) forma architektury nowej zabudowy musi nawiązywać do cech architektury występującej na obszarze objętym planem,
- 2) na terenach o symbolach U, US, UP, P, ZP, ZC, IT nie ustala się formy dachu z zastrzeżeniem, że forma ta musi być jednolita w ramach jednej inwestycji,
- 3) na pozostałych terenach, nie wymienionych w pkt 2 zabudowa winna być realizowana z zastosowaniem dachów spadzistych, których spadki połąci dachowych muszą mieścić się w przedziale 200÷450, oraz 200÷750 w przypadkach realizacji dachu mansardowego, przy czym dopuszcza się realizację zabudowy z dachami płaskimi, o ile ten typ zabudowy realizowany będzie lub przeważa na całym terenie wydzielonym na rysunkach planu liniami rozgraniczającymi,
- 4) kolorystyka dachów spadzistych musi być realizowana w gamie kolorów czerwieni, brązu i grafitu,
- 5) ustala się kolorystykę ścian zewnętrznych budynków w kolorach stonowanych z wyłączeniem kolorów niebieskich, zielonych i różowych, z możliwością stosowania okładzin kamiennych i drewnianych,
- 6) nieprzekraczalne linie zabudowy:
  - a) dopuszcza się zachowanie budynków istniejących w mniejszej odległości od krawędzi dróg niż ustalona nieprzekraczalnymi liniami zabudowy,
  - b) w przypadkach zabudowy szeregowej oraz zwartej, dla której nie ustalono w planie nieprzekraczalnych linii zabudowy dopuszcza się możliwość lokalizacji budynków w granicach własności działek.
- 7) dopuszcza się sytuowanie ściany budynku w odległości 1,5 m od granicy z sąsiednią działką budowlaną lub bezpośrednio przy granicy.

**2. Zabrania się realizacji:**

- 1) dachów budynków z przesunięciem poziomu połaci w kalenicy,
  - 2) ogrodzeń z prefabrykowanymi przesłami betonowymi przy drogach publicznych.
- 3. Ustala się następujące zasady sytuowania nośników reklamowych i innego rodzaju reklam:**
- 1) nośniki reklamowe nie mogą być sytuowane w sposób utrudniający widoczność kierowcom pojazdów na drogach,
  - 2) reklamy i szyldy, jako elementy zewnętrznej informacji wizualnej mogą być umieszczane na ścianach budynków na wysokości ich parterów.

**§ 4.1. W zakresie zasad ochrony środowiska, przyrody i krajobrazu kulturowego ustala się:**

- 1) obowiązek racjonalnego gospodarowania zasobami przyrody, utrzymania równowagi przyrodniczej, ochronę walorów krajobrazowych,
- 2) nakaz stosowania proekologicznych paliw oraz zaopatrzenia w ciepło przy wykorzystaniu systemów charakteryzujących się brakiem lub minimalną emisją pyłu do powietrza,
- 3) konieczność zapewnienia pasów terenów o szerokości minimum 5 m dla możliwości prowadzenia robót remontowych i konserwacyjnych wzdłuż istniejących cieków wodnych i potoków i oraz zakaz lokalizacji ogrodzeń w odległości mniejszej niż 1,5 m od granic cieków i potoków,
- 4) zakaz zabudowy w strefie do 20 m od granicy lasów,
- 5) konieczność ochrony terenów o symbolach **ZL** przed zabudową oraz przedsięwzięciami zmieniającymi istniejące ukształtowanie (poza tworzeniem zbiorników wodnych i stawów oraz ich przebudową).

**2. W zakresie ochrony przed hałasem ustala się, że poziom dźwięku przenikającego do środowiska nie może przekraczać dopuszczalnych wartości określonych w przepisach odrębnych, przy czym:**

- 1) tereny o symbolach **MN** i **MNZ** należy traktować jako tereny zabudowy mieszkaniowej jednorodzinnej,
- 2) tereny o symbolach **US** należy traktować jako tereny rekreacyjno-wypoczynkowe,
- 3) tereny o symbolach **A1 UP**, **B1 UP** i **B2 UP** należy traktować jako tereny zabudowy związanej ze stałym lub czasowym pobytem dzieci lub młodzieży.

**§ 5. 1. Ustala się zasady ochrony dziedzictwa kulturowego i zabytków poprzez:**

- 1) zachowanie, ochronę i pielęgnację następujących obiektów wpisanych do rejestru zabytków:
    - a) Kościół Parafialny pod wezwaniem Św. Marcina, z końca XVI wieku i początku XVII wieku, drewniany wraz z ogrodzeniem i wyposażeniem wnętrza – nr rejestru A/432/60,
    - b) Zespół Pałacowy – nr rejestru A/505/65 wraz z dekoracją architektoniczną elewacji – nr rejestru B/330/72,
    - c) dawna kuźnia dworska z XIX wieku – nr rejestru A/506/65.
  - 2) objęcie strefą „B” - częściowej ochrony konserwatorskiej krajobrazu kulturowego obiektów i terenów w granicach pokazanych na rysunku planu.
- 2. W granicach stref, o których mowa w ust. 1 pkt 2 obowiązuje:**
- 1) bezwzględne zachowanie obiektów zabytkowych oznaczonych graficznie na rysunku planu,
  - 2) ochrona konserwatorska otoczenia obiektów oraz ich ekspozycji.
- 3. W obszarze, o którym mowa w ust. 1 pkt 3 prace ziemne wymagają przeprowadzenia wyprzedzających badań archeologicznych.**

**§ 6.1. W zakresie wymogów wynikających z potrzeb kształtowania przestrzeni publicznych ustala się, że przestrzeń publiczną obszaru opracowania stanowią tereny opisane na rysunku planu następującymi symbolami:**

- 1) **A1 ZP÷A11 ZP, B1 ZP** – zieleni parkowa,
  - 2) **A1 KDG, A1 KDZ÷A3 KDZ; B1 KDZ; A1 KDL÷A3 KDL; B1 KDL÷B3 KDL; A1 KDD÷A13 KDD; B1 KDD÷B5 KDD; A1 KDX÷A12 KDX; B1 KDX÷B3 KDX** – drogi i ciągi pieszo-jezdne,
  - 3) otoczenie budynków użyteczności publicznej na terenach o symbolu **A1 U÷A22 U; B1 U; B2 U; A1 UP÷A3 UP; B1 UP; B2 UP** oraz tereny sportowo – rekreacyjne o symbolu **A1 US**.
- 2. Rozmieszczenie elementów małej architektury i nośników reklamy na terenach wymienionych w ust. 1 pkt 2 musi uwzględniać podstawowe przeznaczenie tych terenów dla komunikacji drogowej.**
- 3. Na terenach wymienionych w ust. 1 pkt 1 ustala się zakaz lokalizacji nośników reklamy.**
- 4. Na terenach wymienionych w ust. 1 pkt 3 dopuszcza się możliwość lokalizacji tymczasowych obiektów usługowo – handlowych.**

§ 7. W zakresie zasad scalania i podziału nieruchomości ustala się:

1. Dla obszaru objętego planem nie wyznacza się terenów wymagających scalania i podziału nieruchomości.
2. Dopuszcza się scalania i podziały oraz podziały dla uzyskania minimalnej powierzchni działek budowlanych:
  - 1) na terenach o symbolach MN:
    - a) dla zabudowy wolno stojącej 600 m<sup>2</sup>,
    - b) dla zabudowy bliźniaczej 500 m<sup>2</sup>,
    - c) dla zabudowy zwartej 300 m<sup>2</sup>,
  - 2) na terenach o symbolach MN minimalna szerokość frontu działek budowlanych:
    - a) dla zabudowy wolno stojącej 22,0 m,
    - b) dla zabudowy bliźniaczej 18,0 m,
    - c) dla zabudowy zwartej 7,2 m,
  - 3) ustala się minimalną powierzchnię nowo wydzielanych działek budowlanych na terenach symbolach MNZ - 1000 m<sup>2</sup>,
  - 4) ustala się kąt położenia granic działek w stosunku do pasa drogowego w przedziale 50° - 90°.

§ 8. W zakresie zasad modernizacji, rozbudowy i budowy systemów komunikacji ustala się:

1. W zakresie systemu komunikacji kołowej:
  - 1) zachowanie istniejącej drogi o symbolu A1 KDG dla publicznej drogi klasy „główna”,
  - 2) zachowanie istniejących dróg o symbolach A1 KDZ÷A3 KDZ; B1 KDZ dla publicznej drogi klasy „zbiorcza”,
  - 3) zachowanie istniejących dróg o symbolach A1 KDL÷A3 KDL; B1 KDL÷B3 KDL dla publicznej drogi klasy „lokalna”,
  - 4) zachowanie i modernizacja istniejących dróg o symbolach A1 KDD÷A6 KDD; A10 KDD; A11 KDD; B2 KDD÷B5 KDD dla publicznych dróg klasy „dojazdowa”,
  - 5) zachowanie i modernizację istniejących dróg o symbolach A1 KDX÷A12 KDX; B1 KDX÷B3 KDX dla ciągów pieszo-jezdných,
  - 6) dopuszczenie realizacji nowych dróg o symbolach A7 KDD, A8 KDD; A12 KDD; A13 KDD; B1 KDD dla publicznych dróg dojazdowych oraz ciągów pieszo-jezdných,
  - 7) dopuszczenie realizacji nowych dróg oraz przebudowa, modernizacja i zachowanie istniejących dróg wewnętrznych o symbolach A1 KDW-A66 KDW oraz B1 KDW - B20 KDW,
  - 8) możliwość przebudowy i zachowania istniejących dróg gospodarczych o symbolach A1 Kg÷A22 Kg oraz B1 Kg÷B11 Kg dla obsługi terenów rolnych.
2. Z zastrzeżeniem ust.3 ustala się następujące minimalne szerokości terenów w liniach rozgraniczających dróg:
  - 1) dla dróg o symbolach KDG - 30,0 m
  - 2) dla dróg o symbolach KDZ - 20,0 m
  - 3) dla dróg o symbolach KDL - 12,0 m
  - 4) dla dróg o symbolach KDD - 10,0 m
  - 5) dla ciągów pieszo-jezdných o symbolach KDX - 6,0 m
  - 6) dla dróg wewnętrznych o symbolach KDW - 4m.
3. Zachowuje się powiązania wewnętrznego układu komunikacyjnego z drogą wojewódzką nr 933 poprzez skrzyżowania w poziomie terenu oraz z drogą krajową nr 1 poprzez skrzyżowanie zlokalizowane poza granicami opracowania planu.
4. Ustala się następujące wskaźniki niezbędnych ilości miejsc parkingowych:
  - 1) dla usług handlu - 30 miejsc na 1 000 m<sup>2</sup> powierzchni użytkowej,
  - 2) dla obiektów gastronomii i rozrywki - 30 miejsc na 100 miejsc konsumpcyjnych,
  - 3) dla hoteli i moteli - 30 miejsc na 100 miejsc noclegowych,
  - 4) dla biur - 30 miejsc na 1000 m<sup>2</sup> powierzchni użytkowej.
5. Ustala się możliwość realizacji miejsc parkingowych, o których mowa w ust. 5 w formie parkingów wielopoziomowych, podziemnych i nadziemnych pod warunkiem, że ich wysokość nie będzie większa niż dopuszczona w planie wysokość zabudowy w przeznaczeniu podstawowym terenu.
6. W zakresie komunikacji rowerowej ustala się zachowanie istniejących tras i ścieżek rowerowych, możliwość budowy nowych tras i ścieżek rowerowych w liniach rozgraniczających dróg.

§ 9. Ustala się następujące zasady modernizacji, rozbudowy i budowy systemów infrastruktury technicznej

1. W zakresie przebiegu i lokalizacji infrastruktury technicznej ustala się:
  - 1) na obszarze objętym planem możliwość realizacji sieci i urządzeń infrastruktury technicznej, a także dróg dojazdowych potrzebnych do obsługi infrastruktury technicznej nad i podziemnej,

- 2) na obszarze planu uwzględnienie istniejącej sieci i urządzeń infrastruktury technicznej wraz ze strefami izolacyjnymi i sanitarnymi określonymi odrębnymi przepisami,
  - 3) dopuszcza się modernizację, przebudowę i rozbudowę sieci i urządzeń,
  - 4) przebudowę sieci oraz budowę nowych sieci ustala się zgodnie z poniższymi zasadami:
    - a) przebieg sieci winien być projektowany w liniach rozgraniczających dróg,
    - b) inny przebieg dopuszcza się jedynie ze względów technologicznych,
2. W zakresie zaopatrzenia w wodę ustala się:
- 1) zaopatrzenie w wodę z sieci wodociągowej,
  - 2) dopuszcza się uzupełniający pobór wody ze studni przydomowych pod warunkiem zachowania jakości wody odpowiadającej przepisom sanitarnym,
  - 3) utrzymuje się przebieg wodociągu magistralnego Ø1800 przez tereny objęte planem.
3. W zakresie odprowadzania ścieków i wód opadowych ustala się:
- 1) z zastrzeżeniem pkt 2 odprowadzenie ścieków bytowych do kanalizacji sanitarnej a wód opadowych do kanalizacji deszczowej lub innych odbiorników wód,
  - 2) do czasu realizacji kanalizacji sanitarnej dopuszcza się gromadzenie ścieków w osadnikach z czasowym ich opróżnianiem.
4. W zakresie zaopatrzenia w gaz ustala się:
- 1) utrzymanie zaopatrzenia terenów objętych planem w gaz ziemny dostarczany sieciowo,
  - 2) uzupełniające zaopatrzenia w gaz płynny,
  - 3) zachowanie przebiegu gazociągu wysokoprężnego DN 300 PN2,5 MPa relacji Oświęcim – Świerklany przez tereny objęte planem wraz ze strefą ochronną, zgodnie z przepisami odrębnymi,
  - 4) zachowanie lokalizacji stacji redukcyjno pomiarowej pierwszego stopnia "Ćwiklice" na terenie oznaczonym na rysunku planu symbolem A1 IT,
  - 5) dla odcinka gazociągu: Oświęcim – Ćwiklice wraz z terenami stacji redukcyjno – pomiarowej oznaczonej na rysunku planu symbolem A1 IT ustala się strefę ochronną 15 m od osi gazociągu i od granicy ogrodzenia stacji.
5. W zakresie zaopatrzenia w energię elektroenergetyczną ustala się:
- 1) przebiegi istniejących linii wysokich napięć 220 kV i 110 kV przez tereny objęte planem,
  - 2) zaopatrzenie w energię elektryczną z linii napowietrznych 15 kV i 20 kV poprzez stacje transformatorowe,
  - 3) utrzymanie istniejących lokalizacji stacji transformatorowych,
  - 4) pokrycie zwiększającego się zapotrzebowanie w energię elektryczną poprzez:
    - a) zamianę istniejących transformatorów na jednostki o większej mocy,
    - b) budowę nowych stacji transformatorowych zasilanych z nowych odcinków linii średniego napięcia,
  - 5) dla napowietrznych linii elektroenergetycznych obowiązujące strefy technologiczne ograniczające zabudowę i stały pobyt ludzi i wynoszące dla:
    - a) linii 2 x 400 + 220 kV - pas 70 m,
    - b) linii 220 kV - 25 m od osi,
    - c) linii 110 kV - 15 m od osi skrajnego przewodu,
    - d) linii 20 i 15 kV - 8 m od osi linii,
    - e) linii niskiego napięcia - 2 m od osi linii.

§ 10. Ustala się granice i sposoby zagospodarowania terenów lub obiektów podlegających ochronie na podstawie odrębnych przepisów, w tym terenów górniczych, a także narażonych na niebezpieczeństwo powodzi oraz zagrożonych osuwaniem się mas ziemnych

1. W granicach planu utrzymuje się następujące tereny podlegające ochronie na podstawie przepisów odrębnych:

- 1) nie eksploatowane złoża węgla kamiennego Kobiór - Pszczyna i Ćwiklice,
  - 2) złoża węgla kamiennego „Silesia”, dla którego utworzono obszar i teren górniczy „Czechowice II”,
  - 3) złoża metanu „Silesia Głęboka”, dla którego utworzono obszar i teren górniczy „Bestwina”,
  - 4) złoża wód leczniczych „Goczałkowice-Zdrój”, dla którego utworzono obszar i teren górniczy „Goczałkowice-Zdrój”,
  - 5) obszar i teren górniczy „Rudołtowice”,
  - 6) Główny Zbiornik Wód Podziemnych nr 346 „Pszczyna- Żory”.
2. Granice obszarów, o których mowa w § 10 ust. 1 pkt 1 – 6 pokazano graficznie na rysunku planu.
3. Eksploatacja złóż, o których mowa w § 10 ust. 1 pkt 2, 3, 4 prowadzona będzie w ramach obowiązujących koncesji.
4. Eksploatacja w obszarze górniczym, o którym mowa w § 10 ust. 1 pkt 5 prowadzona będzie w ramach obowiązującej koncesji.

5. W granicach terenu górniczego, o którym mowa w § 10 ust. 1 pkt 2 ustala się konieczność uwzględniania aktualnych czynników geologiczno-górnich przy przebudowie istniejących i realizacji nowych obiektów.

6. Eksploatacja złóż, o których mowa w § 10 ust. 1 pkt 2÷4 po okresie wygaśnięcia obowiązujących w dniu uchwalenia planu koncesji nie może powodować:

- 1) powstania odkształceń powierzchni terenu większych od III kategorii,
- 2) zmian hipsometrii terenów, powodującej odchylenia obiektów budowlanych od pionu, degradacji uzbrojenia terenu oraz powstawania zalewisk.

7. Na obszarze objętym zasięgiem Głównego Zbiornika Wód Podziemnych, o którym mowa w § 10 ust. 1 pkt 6, ustala się zakaz wprowadzania ścieków do gruntu oraz konieczność podłączenia zabudowy do projektowanej kanalizacji po jej realizacji. Do czasu realizacji kanalizacji sieciowej dopuszcza się gromadzenie ścieków w szczelnych zbiornikach, okresowo opróżnianych.

8. Na obszarze objętym planem nie występują obszary zagrożone osuwaniem się mas ziemnych.

§ 11. W zakresie sposobów i terminów tymczasowego zagospodarowania, urządzenia i użytkowania terenów ustala się możliwość zachowania dotychczasowego urządzenia i użytkowania terenów do czasu ich zmiany zgodnie z ustaleniami planu.

### Rozdział III

#### Ustalenia dla zbiorów terenów o tym samym przeznaczeniu

§ 19. Dla zbiorów terenów o symbolach A1 R÷A41 R; B1 R÷B12 R o podstawowym przeznaczeniu dla rolnictwa ustala się:

- 1) przeznaczenia dopuszczalne:
  - a) dojazdy do nieruchomości, drogi wewnętrzne, ścieżki rowerowe i spacerowe,
  - b) zadrzewienia śródpolne oraz aleje wzdłuż dróg gospodarczych,
  - c) sieci i urządzenia infrastruktury technicznej,
  - d) możliwość modernizacji i rozbudowy istniejących budynków mieszkalnych, gospodarczych i inwentarskich,
  - e) możliwość wymiany kubatury oraz rozbudowy budynków istniejących w ramach zabudowy zagrodowej o maksymalnych 50% powierzchni istniejącej zabudowy,
  - f) możliwość budowy nowego gospodarstwa rolnego,
  - g) tymczasowe obiekty i urządzenia związane z produkcją rolną,
- 2) przeznaczenia zabronione:
  - a) składowanie odpadów przemysłowych i komunalnych,
  - b) roboty ziemne zmieniające ukształtowanie terenu.

§ 20. Dla zbiorów terenów o symbolach A1 ZL÷A20 ZL; B1 ZL÷B25 ZL o podstawowym przeznaczeniu dla zieleni łąkowej i niskiej ustala się:

- 1) przeznaczenie dopuszczalne:
  - a) zieleni niska urządzonej,
  - b) zbiorniki wodne i stawy,
  - c) ścieżki rowerowe i spacerowe,
  - d) sieci i urządzenia infrastruktury technicznej,
  - e) możliwość lokalizacji tymczasowych obiektów i urządzeń związanych z gospodarką rolną i leśną,
  - f) rolnicze wykorzystanie łąk i pastwisk,
- 2) przeznaczenie zabronione:
  - a) wszelkiego rodzaju obiekty kubaturowe,
  - b) zalesienia i zadrzewienia (poza pojedynczymi nasadzeniami drzew),
  - c) drogi o trwałej nawierzchni, parkingi, utwardzone place,
  - d) eksploatacja surowców.

§ 21. Dla zbiorów terenów o symbolach A1 ZL÷A29 ZL; B1 ZL÷B9 ZL o przeznaczeniu podstawowym - lasy ustala się:

- 1) przeznaczenie dopuszczalne:
  - a) dojazdy do nieruchomości, ścieżki rowerowe i spacerowe,
  - b) urządzenia i obiekty małej architektury związane z obsługą turystyki rowerowej oraz urządzenia i obiekty służące gospodarce leśnej,
  - c) sieci i urządzenia infrastruktury technicznej,
- 2) przeznaczenie zabronione:

- a) wszelkiego rodzaju obiekty kubaturowe trwale związane z gruntem, za wyjątkiem budynków i budowli związanych z gospodarką leśną,
- b) drogi o trwałej nawierzchni, parkingi, utwardzone place.

§ 24. Dla terenów o symbolach A1 WS+A18 WS; B1 WS+B16 WS, których przeznaczenie podstawowe to wody powierzchniowe, ustala się:


- 1) przeznaczenia dopuszczalne - urządzenia wodne oraz wszelkie urządzenia zmierzające do zachowania spływu, poprawy czystości oraz zwiększenia dotychczasowej retencji wód,
- 2) przeznaczenia zabronione - wszelkiego rodzaju użytkowania poza wodami powierzchniowymi.

**Oplata skarbową:** zwolnienie z opłaty skarbowej zgodnie z art.7 pkt 2 ustawy z dnia 16.11.2006 r /Dz.U.Nr 225, poz 1635 z 08.12.2006r, ze zm./

**Otrzymują:**

- 1. wnioskodawca
- 2. a/a

z up. BURMISTRZA

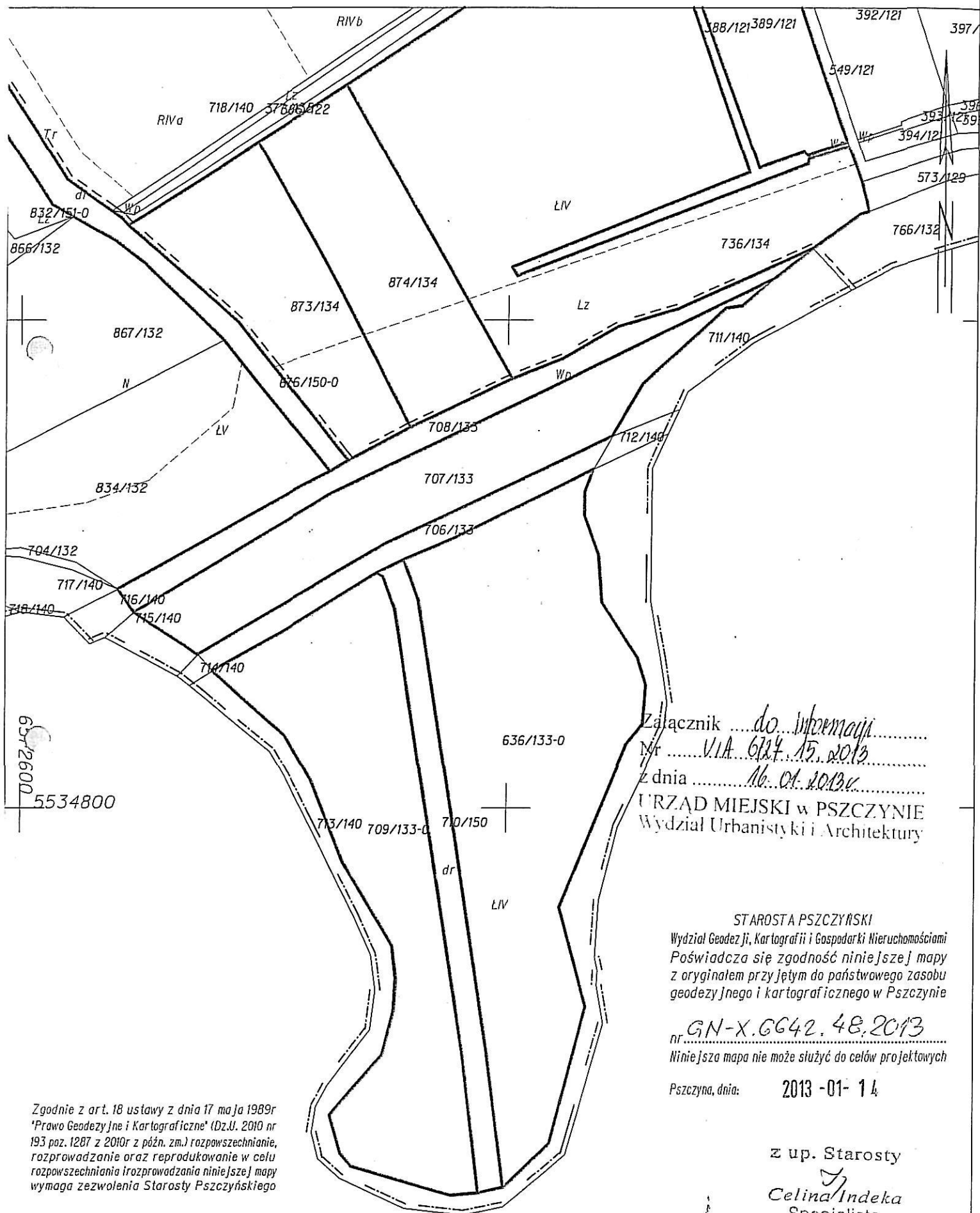
  
Anna Kizystolik  
NACZELNIK WYDZIAŁU  
URBANISTYKI I ARCHITEKTURY

# WYRYS Z MAPY EWIDENCYJNEJ

SKALA 1:2000

- Sekcje mapy: 6.122.30.01; 6.123.30.21

obr. Rudółtowie 0008, ark. 2: dz. 389/121, 736/134, 873/134, 874/134,  
ark. 3: dz. 636/133-0, 676/150-0, 707/133, 708/133, 709/133-0, 710/150



Załącznik do informacji  
Nr ..... V.1A. 6124.15.2013  
z dnia ..... 16.01.2013r.  
URZĄD MIEJSKI w PSZCZYNIE  
Wydział Urbanistyki i Architektury

STAROSTA PSZCZYŃSKI

Wydział Geodezji, Kartografii i Gospodarki Nieruchomościami  
Poświadczam zgodność niniejszej mapy  
z oryginałem przyjętym do państwowego zasobu  
geodezyjnego i kartograficznego w Pszczynie

nr GN-X.GG42.48.2013

Niniejsza mapa nie może służyć do celów projektowych

Pszczyna, dnia: 2013 -01- 14

z up. Starosty

Celina Andeka  
Specjalista

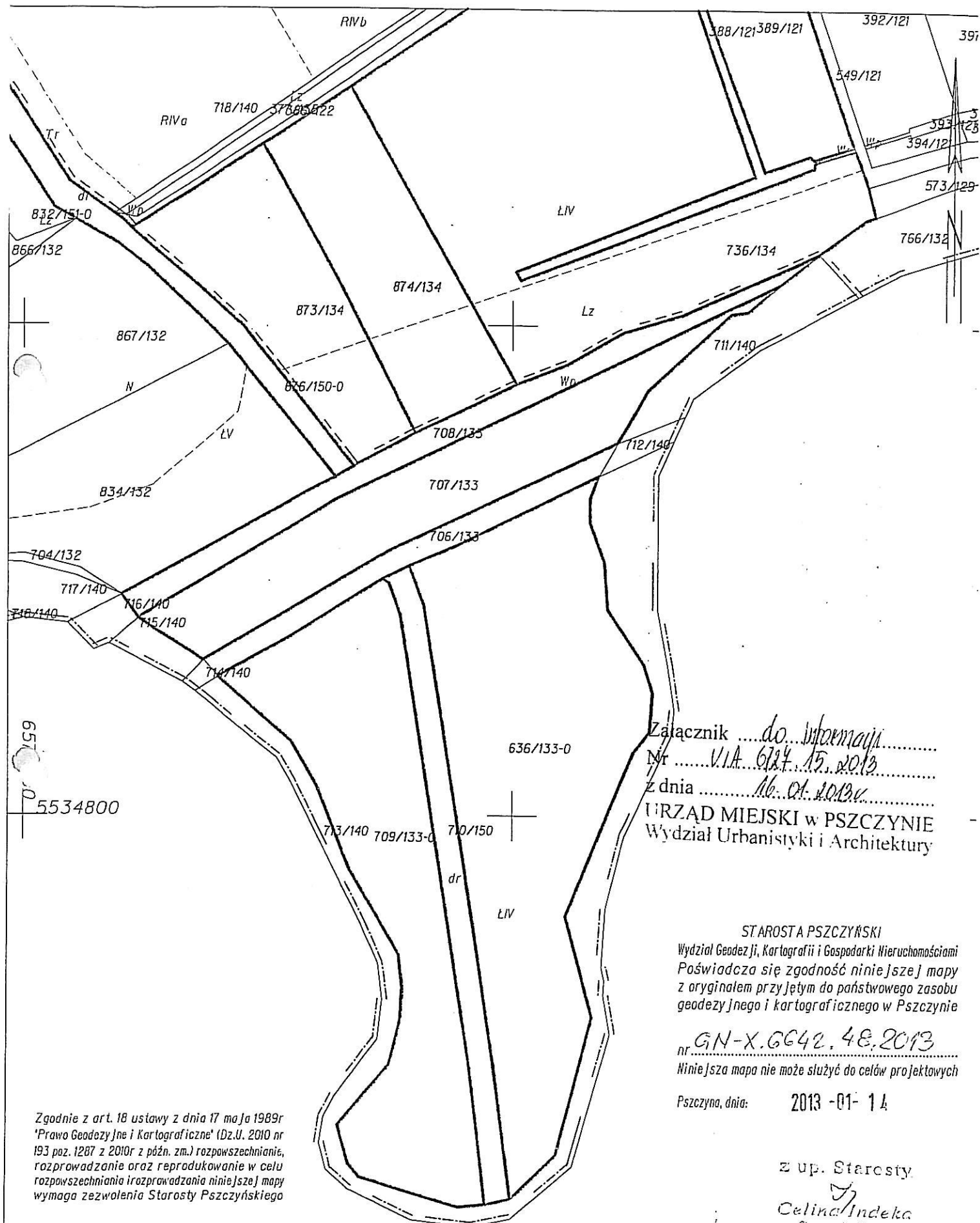
Zgodnie z art. 18 ustawy z dnia 17 maja 1989r  
'Prawo Geodezyjne i Kartograficzne' (Dz.U. 2010 nr  
193 poz. 1287 z 2010r z późn. zm.) rozpowszechnianie,  
rozprowadzanie oraz reprodukcowanie w celu  
rozpowszechniania i rozprowadzania niniejszej mapy  
wymaga zezwolenia Starosty Pszczyńskiego

SKALA 1:2000

Sekcje mapy: 6.122.30.01; 6.123.30.21

obr. Rudoltowice 0008, ark. 2: dz. 389/121, 736/134, 873/134, 874/134,

ark. 3: dz. 636/133-0, 676/150-0, 707/133, 708/133, 709/133-0, 710/150



Załącznik ..... do informacji .....  
 Nr ..... VI A 6724.15.2013 .....  
 z dnia ..... 16.01.2013 .....  
 URZĄD MIEJSKI w PSZCZYŃNIE  
 Wydział Urbanistyki i Architektury

STAROSTA PSZCZYŃSKI

Wydział Geodezji, Kartografii i Gospodarki Nieruchomościami  
 Poświadczam zgodność niniejszej mapy  
 z oryginałem przyjętym do państwowego zasobu  
 geodezyjnego i kartograficznego w Pszczynie

nr GN-X.6642.48.2013

Niniejsza mapa nie może służyć do celów projektowych

Pszczyna, dnia: 2013 -01- 14

z up. Starosty

Celina Indeka  
 Specjalista

Zgodnie z art. 18 ustawy z dnia 17 maja 1989r  
 'Prawo Geodezyjne i Kartograficzne' (Dz.U. 2010 nr  
 193 poz. 1287 z 2010r z późn. zm.) rozpowszechnianie,  
 rozprowadzanie oraz reprodukcje w celu  
 rozpowszechniania i rozprowadzania niniejszej mapy  
 wymaga zezwolenia Starosty Pszczyńskiego