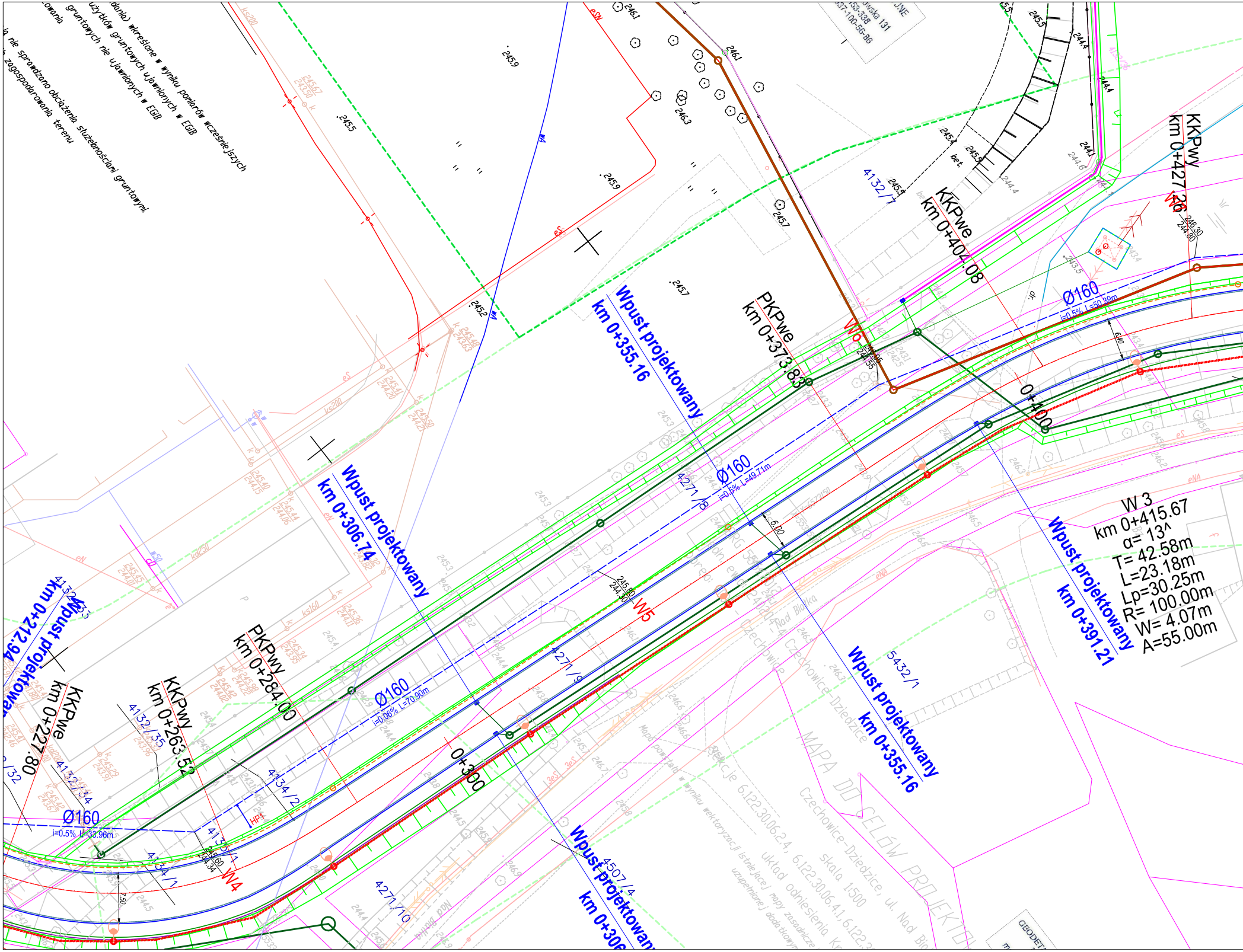
działki) wkreślone w wyniku pomiarów wcześniejszych
użytków gruntowych ujawnionych w EGiB
gruntowych nie ujawnionych w EGiB
owania
a nie sprawdzano obciążenia służebnościami gruntowymi
zagospodarowania terenu
Wpust projektowany
km 0+355.16
PKPwe
km 0+373.83
KKPwe
km 0+404.08
KKPwy
km 0+427.36
W6
Ø160
i=0.5% L=50.89m
0+400
Ø160
i=0.5% L=49.71m
4271/8
4132/7
Wpust projektowany
km 0+306.74
W5
245.80
244.30
4271/9
6.00
W 3
km 0+415.67
α= 13^
T= 42.58m
L=23.18m
Lp=30.25m
R= 100.00m
W= 4.07m
A=55.00m
Wpust projektowany
km 0+391.21
Wpust projektowany
km 0+355.16
5432/1
km 0+212.94
Wpust projektowany
4132/35
KKPwe
km 0+227.80
KKPwy
km 0+263.52
PKPwy
km 0+284.00
Ø160
i=0.06% L=70.90m
Ø160
i=0.5% L=33.96m
0+300
4134/2
4132/34
4130/1
4134/1
W4
HP1
4271/10
Wpust projektowany
km 0+306
4507/4
Sekcje 6.122.30.06.2.4, 6.122.30.06.4.1, 6.122.
Skala 1:500
Czechowice-Dziedzice, ul. Nad Bio
układ odniesienia
Mapę powstała w wyniku wektoryzacji istniejącej mapy zasadniczej uzupełnionej dodatkowymi
MAPA DO CELÓW PROJEKTO
Czechowice-Dziedzice
GEODETA

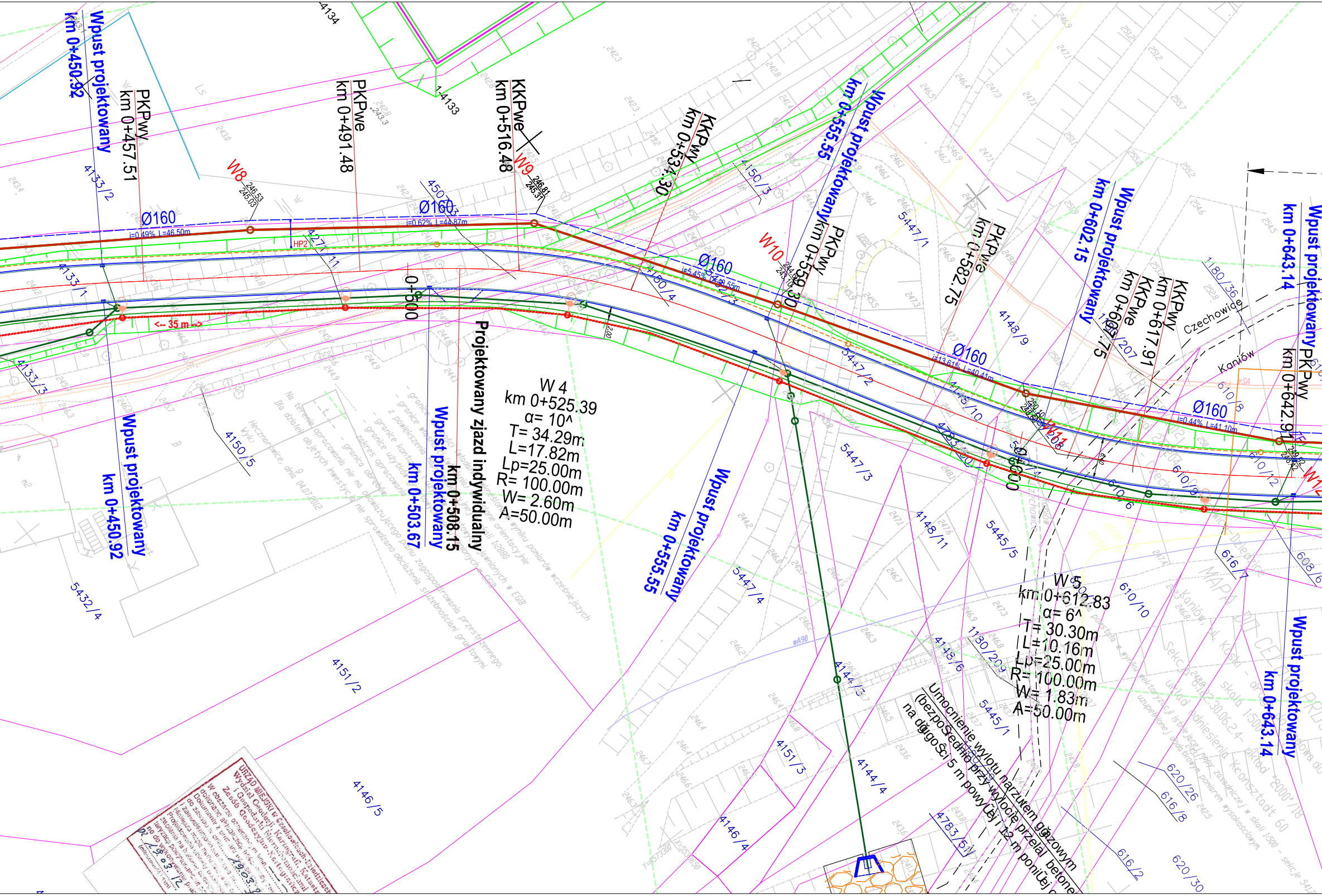
Wpust projektowany km 0+450.92
PKPwy km 0+457.51
PKPwe km 0+491.48
KKPwe km 0+516.48
KKPwy km 0+534.30
Wpust projektowany km 0+555.55
PKPwy km 0+559.30
PKPwe km 0+582.75
Wpust projektowany km 0+602.15
KKPwe km 0+607.75
KKPwy km 0+617.91
Wpust projektowany km 0+643.14
PKPwy km 0+642.91
W8
W9
W10
W11
Ø160
i=0.49% L=46.50m
i=0.62% L=44.87m
i=5.45% L=18.55m
i=13.61% L=40.41m
i=0.44% L=41.10m
HP2
<-- 35 m -->
0+500
0+600
Projektowany zjazd indywidualny km 0+508.15
Wpust projektowany km 0+503.67
W 4
km 0+525.39
α= 10^
T= 34.29m
L=17.82m
Lp=25.00m
R= 100.00m
W= 2.60m
A=50.00m
W 5
km 0+612.83
α= 6^
T= 30.30m
L=10.16m
Lp=25.00m
R= 100.00m
W= 1.83m
A=50.00m
Umocnienie wylotu narzutem gabionowym (bezpośrednio przy wylocie przelał betonowy na długości 5 m powyżej i 12 m poniżej)
Czechowicka
Kaniów
4133/2
4133/1
4133/3
4271/1
4150/3
4150/4
4150/5
5447/1
5447/2
5447/3
5447/4
4148/9
4148/10
4148/11
4148/6
5445/5
5445/1
4783/10
4783/5
1180/36
1180/207
1180/209
610/8
610/12
610/6
610/10
616/7
608/6
616/8
616/2
620/26
620/30
4144/3
4144/4
4146/4
4146/5
4151/2
4151/3
5432/4
4134
4133

URZĄD MIEJSKI w Czechowicach-Dziedzicach
Wydział Geodezji, Kartografii, Katastr
i Gospodarki Nieruchomościami
Zasób Geodezyjno-Kartograficzny
w obszarze oznaczonym linią
dokonano aktualizacji treści mapy
19.03.2012
19.03.12

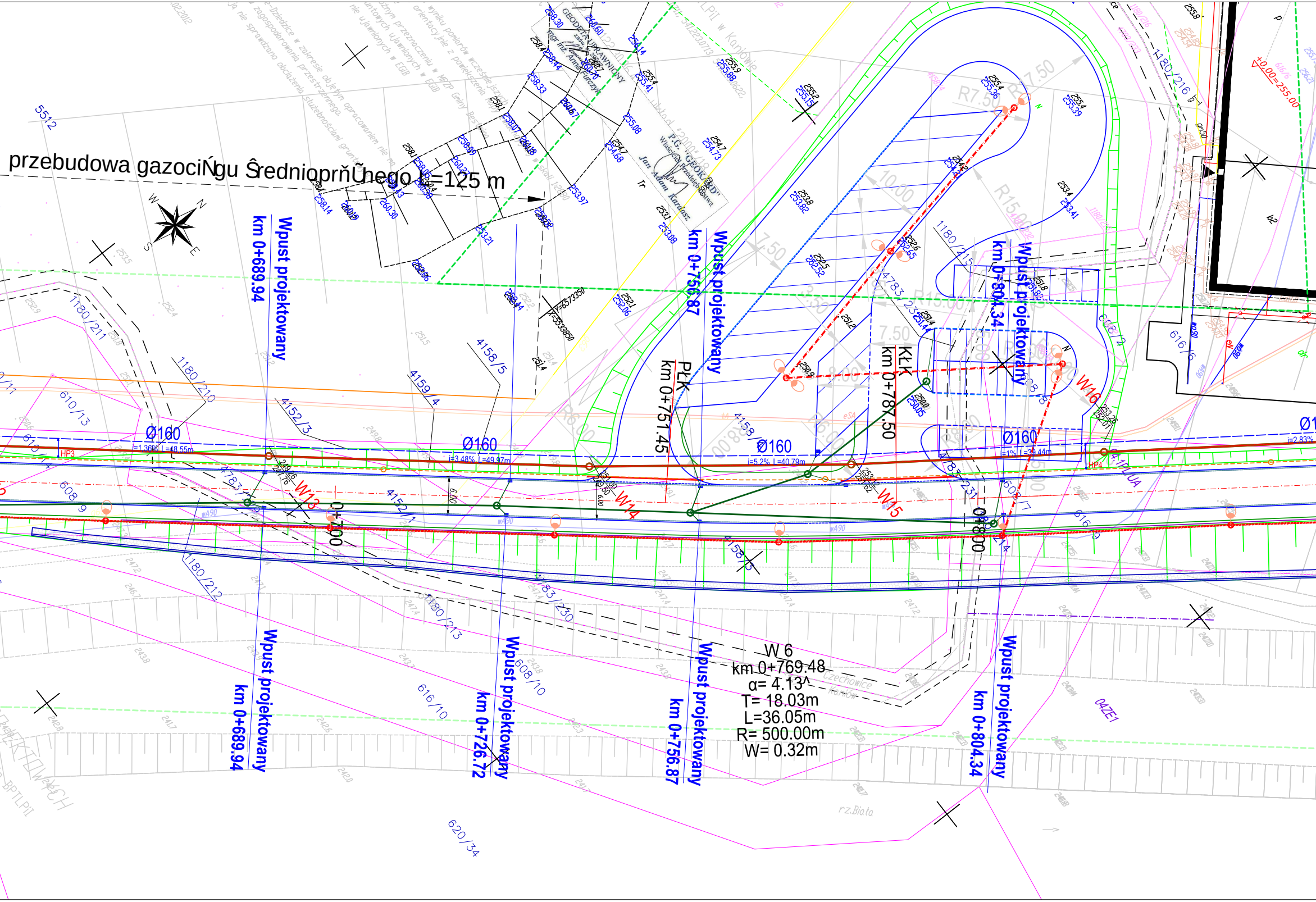
przebudowa gazociŃgu ŚrednioprŘŨhego L=125 m
W N S E
5512
Wpust projektowany
km 0+689.94
Wpust projektowany
km 0+756.87
Wpust projektowany
km 0+804.34
Wpust projektowany
km 0+726.72
PŁK
km 0+751.45
KŁK
km 0+787.50
W13
W14
W15
W16
Ø160
i=1.36% L=48.55m
Ø160
i=3.48% L=49.97m
Ø160
i=5.2% L=40.79m
Ø160
i=1% L=39.44m
i=2.83%
HP3
HP4
0+700
0+800
6.00
R7.50
R7.50
R15.00
R13.00
R6.00
10.00
7.50
7.50
W 6
km 0+769.48
α= 4.13^
T= 18.03m
L=36.05m
R= 500.00m
W= 0.32m
1180/211
1180/210
1180/212
1180/213
1180/215
1180/216
610/13
608/9
608/10
608/7
608/12
616/6
616/9
616/10
620/34
4152/3
4152/1
4158/5
4158/3
4159/4
4783/1
4783/2
4783/230
4783/231
04ZE1
rz.Biała
±0.00=255.00
LPII w Kaniowie
Czechowice Kaniów
P.G. "GEOKARD"
Jan Adam Karasz
GEODETA UPRAWNIONY
X=5633850
Y=6573350

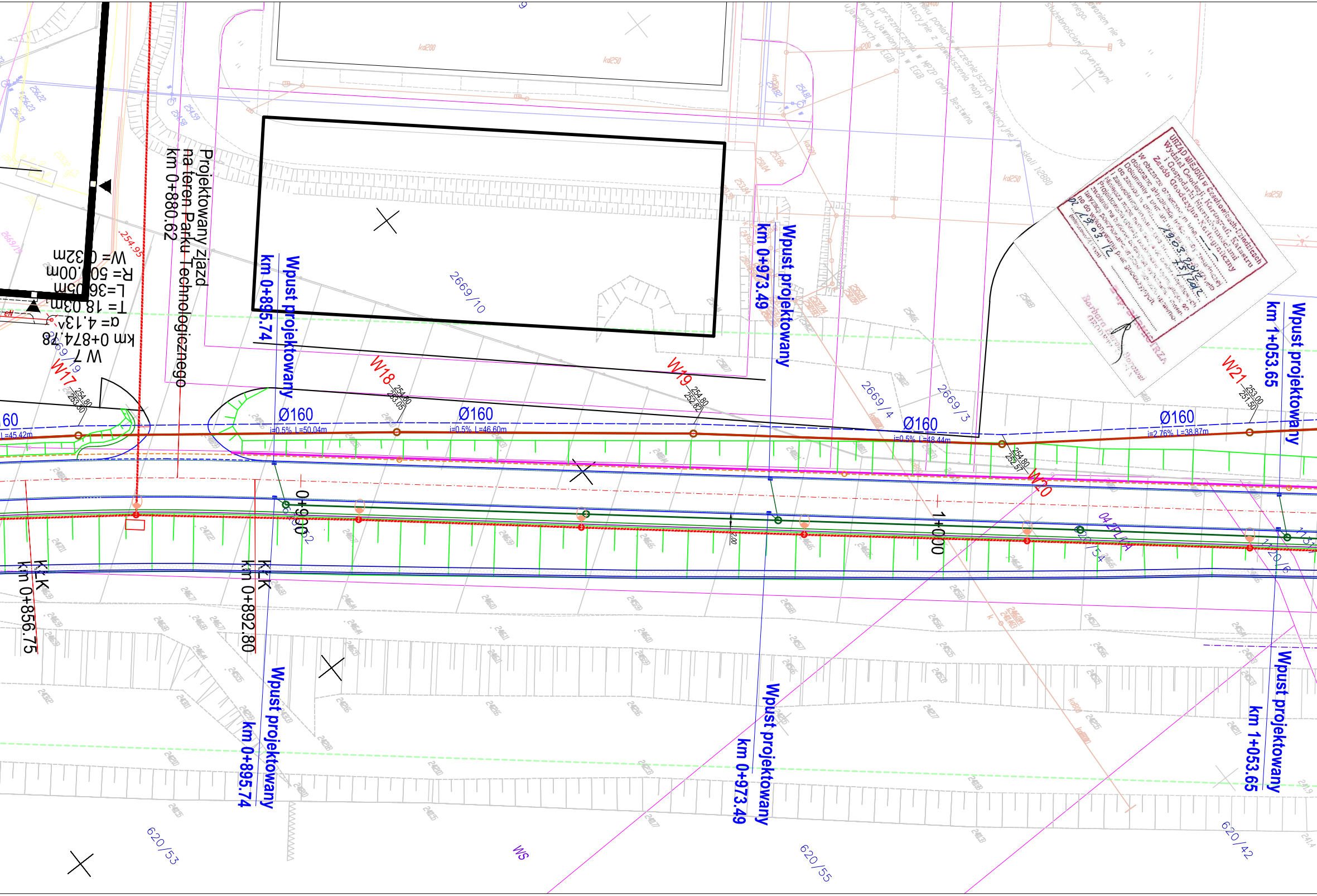
Projektowany zjazd
na teren Parku Technologicznego
km 0+880.62
W 7
km 0+874.78
α= 4.13°
T= 18.03m
L=36.05m
R= 500.00m
W= 0.32m
254.95
W17
254.80
253.30
W18
254.80
253.05
W19
254.80
252.82
W20
254.80
252.57
W21
253.00
251.50
Ø160
i=0.5% L=50.04m
Ø160
i=0.5% L=46.60m
Ø160
i=0.5% L=48.44m
Ø160
i=2.76% L=38.87m
L=45.42m
Wpust projektowany
km 0+895.74
Wpust projektowany
km 0+973.49
Wpust projektowany
km 1+053.65
K-K
km 0+856.75
K-K
km 0+892.80
0+900
1+000
2669/10
2669/4
2669/3
620/53
620/55
620/42
WS
kd200
kd250
skali 1:2880

URZĄD MIEJSKI w Czechowicach-Dziedzicach
Wydział Geodezji, Kartografii, Katastru
i Gospodarki Nieruchomościami
Zasób Geodezyjno-Kartograficzny
W obszarze objętym [illegible] — / —
dokonano aktualizacji [illegible] 19.03.2012
Dokumenty z pomiaru [illegible] 5/2012
do zasobu [illegible]
i zaewidencjonowano [illegible]
Niniejsza mapa [illegible]
Projektowana [illegible]
zwolenia na budowę [illegible]
taryzacji powykonawczej [illegible]
ne do wykonywania prac geodezyjnych.
Dz. 19.03.12
(miejscowość, data)
Barbara [illegible]
GEODETA

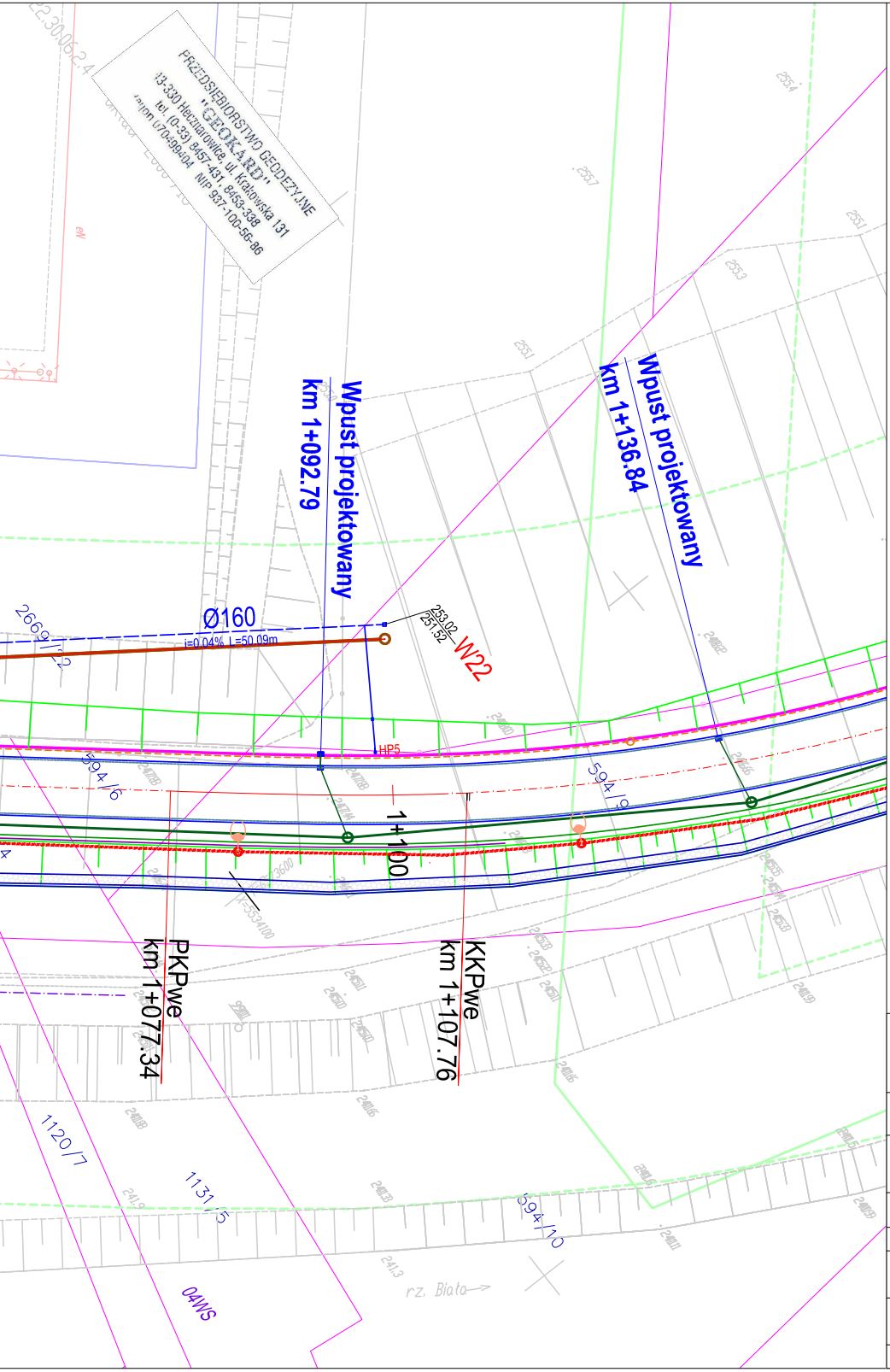
Wpust projektowany
km 1+092.79
Wpust projektowany
km 1+136.84
Ø160
i=0.04% L=50.09m
253.02
251.52
W22
HP5
1+100
PKPwe
km 1+077.34
KKPwe
km 1+107.76
2669/22
594/6
594/9
594/10
1120/7
1131/5
04WS
rz. Biała

PRZEDSIĘBIORSTWO GEODEZYJNE
"GEOKARD"
43-330 Hecznarowice, ul. Krakowska 131
tel. (0-33) 8457-431, 8453-338
regon 070499404 NIP 937-100-56-86

krawężnik betonowy 15x30cm
krawężnik betonowy obniżony (odsłonięcie 2-5cm)
obrzeże betonowe 8x30cm
krawędzie miejsc postojowych
granice działek
projektowany kabel zasilający oświetlenie YAKYs 4x35
projektowana lampa oświetleniowa
projektowany wodociąg
projektowana przekładka gazociągu
projektowana kanalizacja sanitarna
projektowana skarpa 1:1,5
projektowany szlaban
projektowany kanał technologiczny
projektowany kanał deszczowy
projektowana studnia kanalizacyjna
projektowany wpust deszczowy
projektowany wylot kanalizacji deszczowej
projektowane umocnienie dna przy wylocie
projektowane przekrycie cieku Młynówka
projektowany kabel energetyczny
projektowane instalacje PGS w rurach osłonowych
projektowane umocnienie skarpy - kosze siatkowo-kamienne
projektowana bariera energochłonna
projektowane odwodnienie liniowe
projektowane korytko odwodnieniowe
projektowany dren

Biuro projektowe: ĂNORDA" Przedsiňbiorstwo Obsğugi Inwestycji Drogowych i InŬynierii ś rodowiska		Inwestor: ZarzŃd Powiatu Bielskiego Bielsko-Biağa, ul. Piastowska 40		
Rodzaj projektu: BUDOWLANY		Branŭa: SANITARNA–WOD.		Data: 07.2013
Obiekt:	Budowa drogi powiatowej łączącej drogę ulicę Nad Białką z Drogą Krajową nr 1 w Czechowicach-Dziedzicach - etap I			
Tytuğrysunku:	**Projekt Zagospodarowania Terenu**		Nr rys.: 2b	Skala: 1:500
Funkcja:	Tytuğ imiň i nazwisko:	Specjalnoŝ :	Nr UprawnieŒ	Podpis:
Opracowali:	mgr inŬ Katarzyna Widzyk			
	inŬ Bğaŭej Marek			
Projektowağ	mgr inŬ RafağKleist	konstr.-bud.	430/01	
		instalacyjna	SKL/2358/PWOS/09	
Sprawdziğ	inŬ Janusz Janowski	instal.-inŬ	456/79	