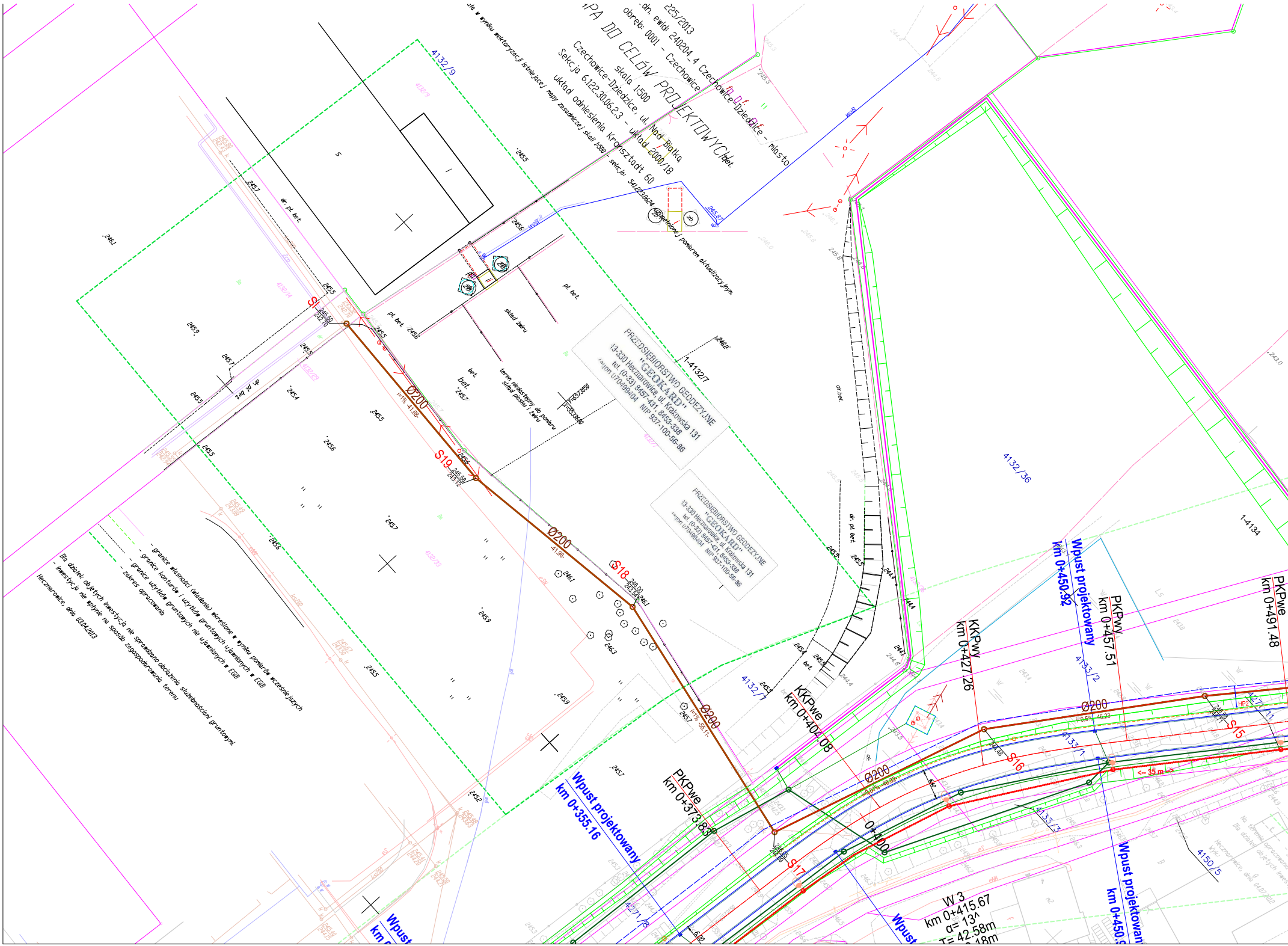
225/2013
dn. ewid: 240204_4 Czechowice-Dziedzice - miasto
obręb: 0001 - Czechowice
PA DO CELÓW PROJEKTOWYCH
skala 1:500
Czechowice-Dziedzice, ul. Nad Białką
Sekcja 6.122.30.06.2.3 - układ 2000/18
układ odniesienia Kronsztadt 60
la w wyniku wektoryzacji istniejącej mapy zasadniczej skali 1:500 - sekcja: 541.223.0624 uzupełnionej pomiarem aktualizacyjnym.
PRZEDSIĘBIORSTWO GEODEZYJNE "GEOKARD" 13-330 Hecznarowice, ul. Krakowska 131 tel. (0-33) 8457-431, 8453-338 NIP 937-100-56-86
PRZEDSIĘBIORSTWO GEODEZYJNE "GEOKARD" 13-330 Hecznarowice, ul. Krakowska 131 tel. (0-33) 8457-431, 8453-338 NIP 937-100-56-86
- granice własności (władania) wkreślone w wyniku pomiarów wcześniejszych
- granice konturów i użytków gruntowych ujawnionych w EGiB
- granice użytków gruntowych nie ujawnionych w EGiB
- zakres opracowania
Dla działek objętych inwestycją nie sprawdzano obciążenia służebnościami gruntowymi
- inwestycja nie wpłynie na sposób zagospodarowania terenu
Hecznarowice, dnia 03.04.2013
4132/9
4132/36
1-4132/7
1-4134
4132/7
4133/2
4133/1
4133/3
4271/8
4271/1
4150/5
S1
S15
S16
S17
S18
S19
Ø200
Ø200
Ø200
Ø200
Ø200
Ø200
i=1% -41.68-
-41.98-
i=1% -56.11-
Y=6573050
X=5533680
pl. bet.
pl. bet.
skład żwiru
teren niedostępny do pomiaru skład piasku i żwiru
dr. pl. bet.
dr. pl. bet.
dr. bet.
zaw. pl. up.
bet.
bet.
KKPwe km 0+404.08
KKPwy km 0+427.26
PKPwe km 0+373.83
PKPwy km 0+457.51
PKPwe km 0+491.48
Wpust projektowany km 0+355.16
Wpust projektowany km 0+450.92
Wpust projektowany km 0+450.9
Wpust
W 3 km 0+415.67 α= 13^ T= 42.58m
0+400
<-- 35 m -->
HP2
245.87
246.00 243.54
245.58 243.12
245.50 242.70
245.49 243.08
245.67 243.50
zb.
zb.
zb.
zb.

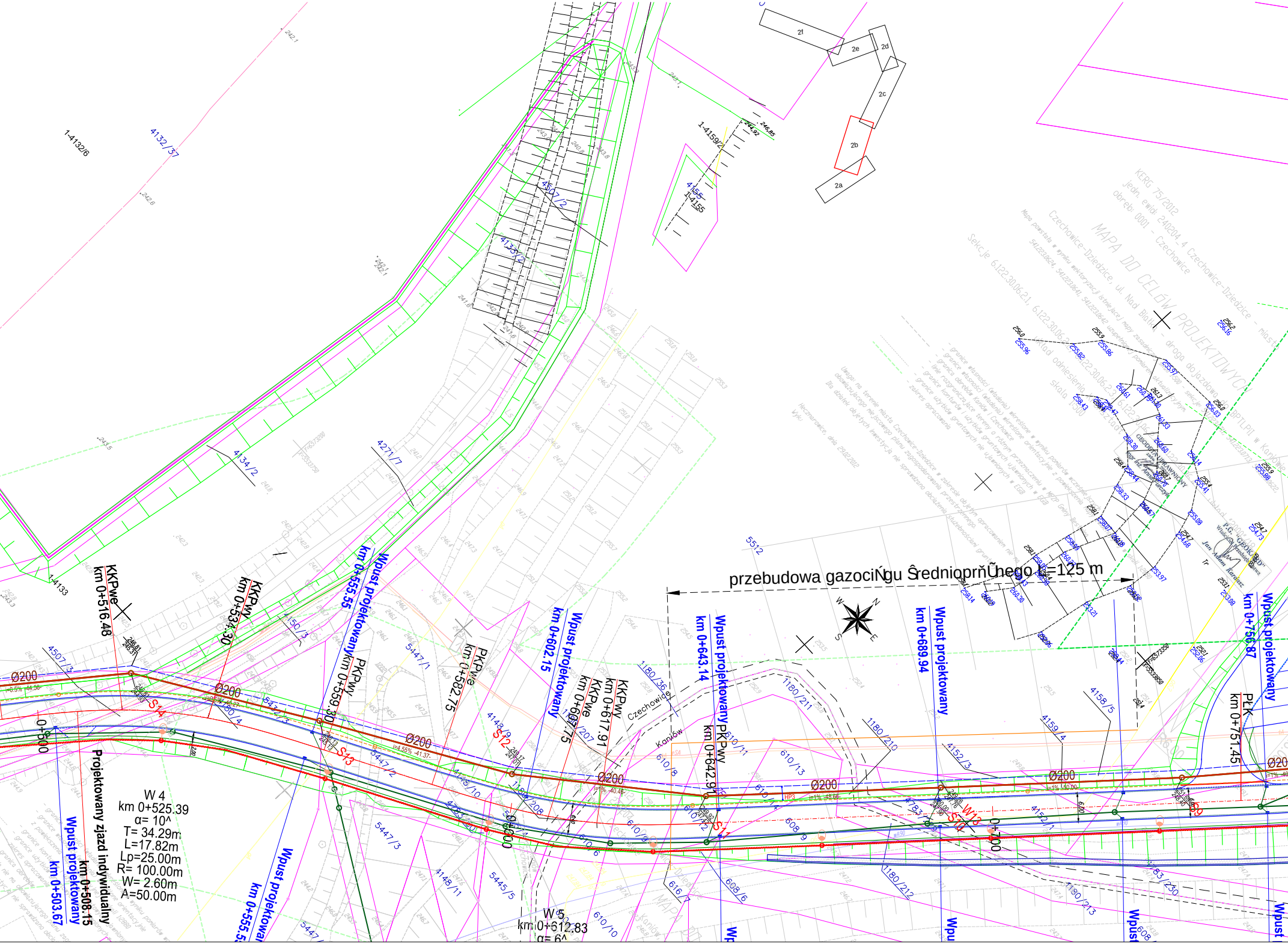

przebudowa gazociŃgu ŜredniopřŨhego L=125 m
KERG 75/2012
jedn. ewid. 240204_4 Czechowice-Dziedzice - miasto
obręb: 0001 - Czechowice
MAPA DO CELÓW PROJEKTOWYCH
Czechowice-Dziedzice, ul. Nad Białką - droga dojazdowa do BPTLPII w Kaniowie
Mapa powstała w wyniku wektoryzacji istniejącej mapy zasadniczej uzupełnionej pomiarem aktualizacyjnym.
541.223.0624, 541.223.0641, 541.223.0642 - sekcje: 541.223.0713
Sekcje 6.122.30.06.2.1, 6.122.30.06.2.2, 6.122.30.06.2.3, 6.122.30.06.2.4
układ odniesienia
skala 1:500
GEODETA UPRAWNIONY
mgr inż. Anna
P.G. "GEOKAD"
Jan Adam Karabasz
Czechowice
Kaniów
W 4
km 0+525.39
α= 10^
T= 34.29m
L=17.82m
Lp=25.00m
R= 100.00m
W= 2.60m
A=50.00m
W 5
km 0+612.83
α= 6^
Projektowany zjazd indywidualny
km 0+508.15
Wpust projektowany
km 0+503.67
km 0+555.55
km 0+602.15
km 0+643.14
km 0+689.94
km 0+756.87
KKPwe
km 0+516.48
KKPwy
km 0+534.30
PKPwy
km 0+559.30
PKPwe
km 0+582.75
KKPwe
km 0+609.75
KKPwy
km 0+617.91
PKPwy
km 0+642.91
PŁK
km 0+751.45
0+500
0+600
0+700
Ø200
S9
S10
S11
S12
S13
S14
W13
4132/37
1-4132/6
4134/2
4135/2
4507/2
4507/3
4271/7
4150/3
1-4133
1-4159/2
4155
1-4155
5512
5447/1
5447/2
5447/3
5445/5
4148/9
4148/10
4148/11
1180/36
1180/211
1180/210
1180/212
1180/213
1180/208
1180/207
1180/4
4158/5
4159/4
4152/3
4152/1
4783/1
4783/230
610/8
610/9
610/10
610/11
610/13
610/14
616/2
616/7
608/6
608/8
608/9
2a
2b
2c
2d
2e
2f
N
E
S
W

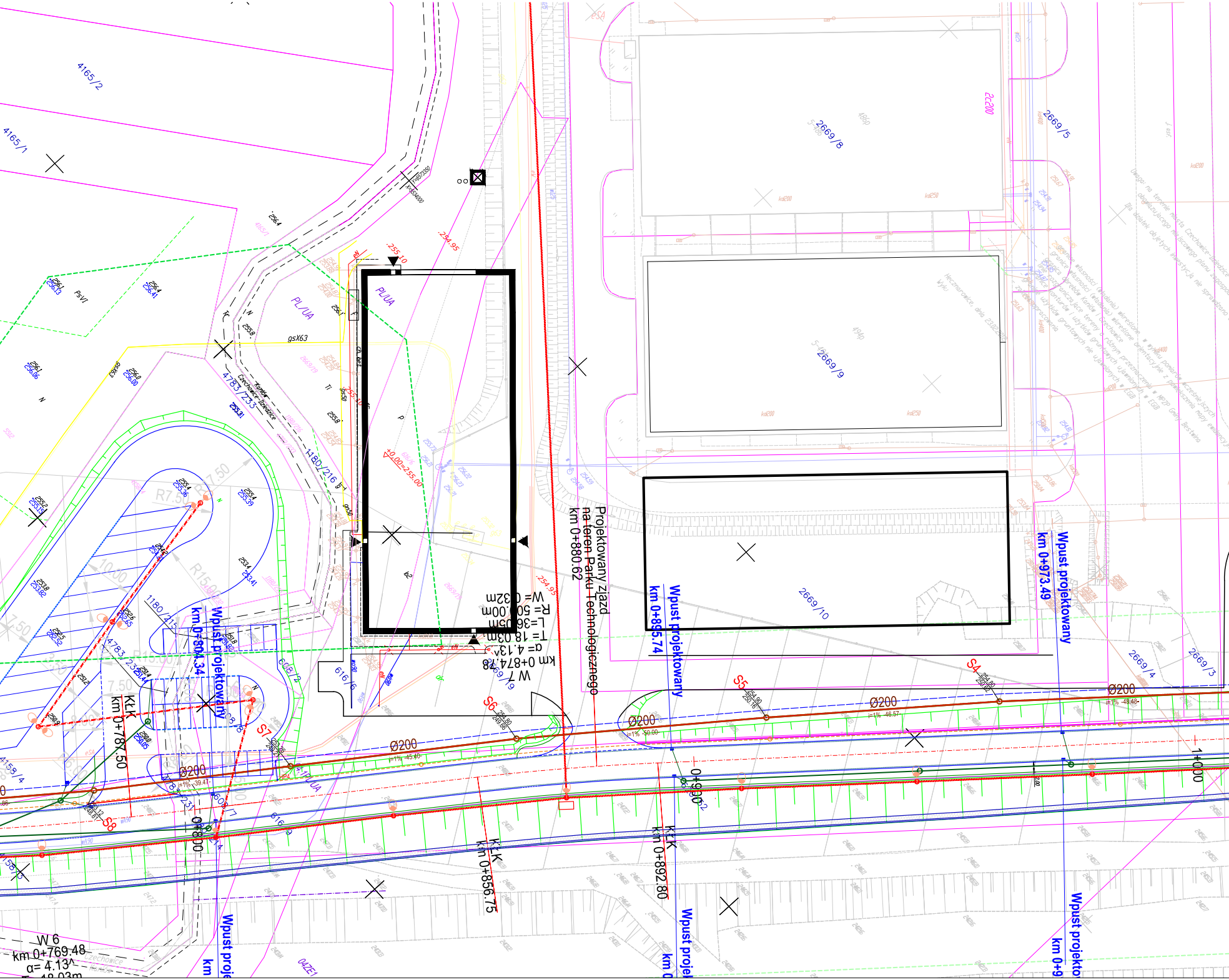
4165/2
4165/1
2669/8
2669/9
2669/10
2669/5
2669/4
2669/3
4783/235
1180/216
616/6
PL/UA
gsX63
Ø200
Ø200
Ø200
Ø200
Ø200
i=1% -45.40
S4
S5
S6
S7
S8
255.10
254.95
±0.00=255.00
R7.50
R15.00
7.50
10.00
Projektowany zjazd
na teren Parku Technologicznego
km 0+880.62
km 0+874.78
W 7
α= 4.13^
T= 18.03m
L=36.05m
R= 500.00m
W= 0.32m
Wpust projektowany
km 0+895.74
Wpust projektowany
km 0+973.49
Wpust projektowany
km 0+804.34
KrK
km 0+787.50
KrK
km 0+856.75
KrK
km 0+892.80
0+800
0+900
1+000
W 6
km 0+769.48
α= 4.13^

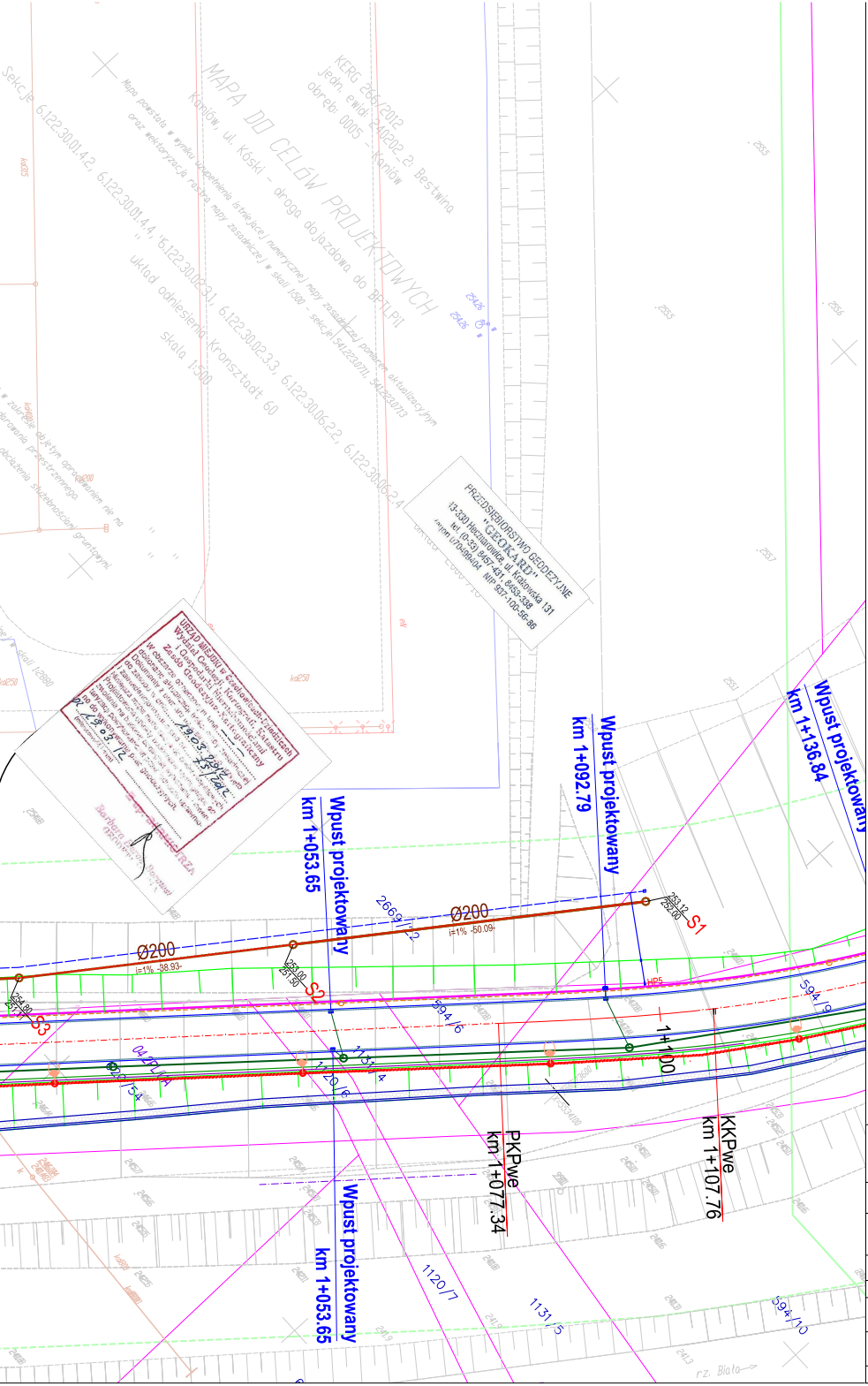
MAPA DO CELÓW PROJEKTOWYCH
KERG 266/2012
jedn. ewid. 240202_2, Bestwina
obręb: 0005 - Kaniów
Kaniów, ul. Kóski - droga dojazdowa do BETLPII
Sekcje 6.122.30.01.4.2, 6.122.30.01.4.4, 6.122.30.02.3.1, 6.122.30.02.3.3, 6.122.30.06.2.2, 6.122.30.06.2.4
układ odniesienia Kronsztodt 60
skala 1:500
PRZEDSIĘBIORSTWO GEODEZYJNE "GEOKART"
43-330 Wilamowice, ul. Krakowska 131
tel. (0-33) 8457-431, 8453-338
NIP 937-100-56-86
Wpust projektowany
km 1+053.65
Wpust projektowany
km 1+092.79
Wpust projektowany
km 1+136.84
Ø200
i=1% -38.93-
Ø200
i=1% -50.09-
S1
S2
S3
2669/12
594/6
594/9
594/10
1131/4
1131/5
1120/7
1+100
PKPwe
km 1+077.34
KKPwe
km 1+107.76
HP5
rz. Biała

krawężnik betonowy 15x30cm
krawężnik betonowy obniżony (odsłonięcie 2-5cm)
obrzeże betonowe 8x30cm
krawędzie miejsc postojowych
granice działek
projektowany kabel zasilający oświetlenie YAKYs 4x35
projektowana lampa oświetleniowa
projektowany wodociąg
projektowana przekładka gazociągu
projektowana kanalizacja sanitarna
projektowana skarpa 1:1,5
projektowany szlaban
projektowany kanał technologiczny
projektowany kanał deszczowy
projektowana studnia kanalizacyjna
projektowany wpust deszczowy
projektowany wylot kanalizacji deszczowej
projektowane umocnienie dna przy wylocie
projektowane przekrycie cieku Młynówka
projektowany kabel energetyczny
projektowane instalacje PGS w rurach osłonowych
projektowane umocnienie skarpy - kosze siatkowo-kamienne
projektowana bariera energochłonna
projektowane odwodnienie liniowe
projektowane korytko odwodnieniowe
projektowany dren

Biuro projektowe: ĂNORDA" Przedsiňbiorstwo Obsğugi Inwestycji Drogowych i InŬynierii ś rodowiska		Inwestor: ZarzŃd Powiatu Bielskiego Bielsko-Biağa, ul. Piastowska 40		
Rodzaj projektu: BUDOWLANY		Branŭa: SANITARNA		Data: 07.2013
Obiekt:	Budowa drogi powiatowej łączącej drogę ulicę Nad Białką z Drogą Krajową nr 1 w Czechowicach-Dziedzicach - etap I			
Tytuğrysunku:	**PZT- sieć kanalizacji sanitarnej**		Nr rys.: 2	Skala: 1:5
Funkcja:	Tytuğ imiň i nazwisko:	Specjalnoŝ :	Nr UprawnieŒ	Podpis:
Opracowali:	mgr inŬ Katarzyna Widzyk			
	inŬ Bğaŭej Marek			
Projektowağ	mgr inŬ RafağKleist	konstr.-bud.	430/01	
		instalacyjna	SKL/2358/PWOS/09	
Sprawdziğ	inŬ Janusz Janowski	instal.-inŬ	456/79	