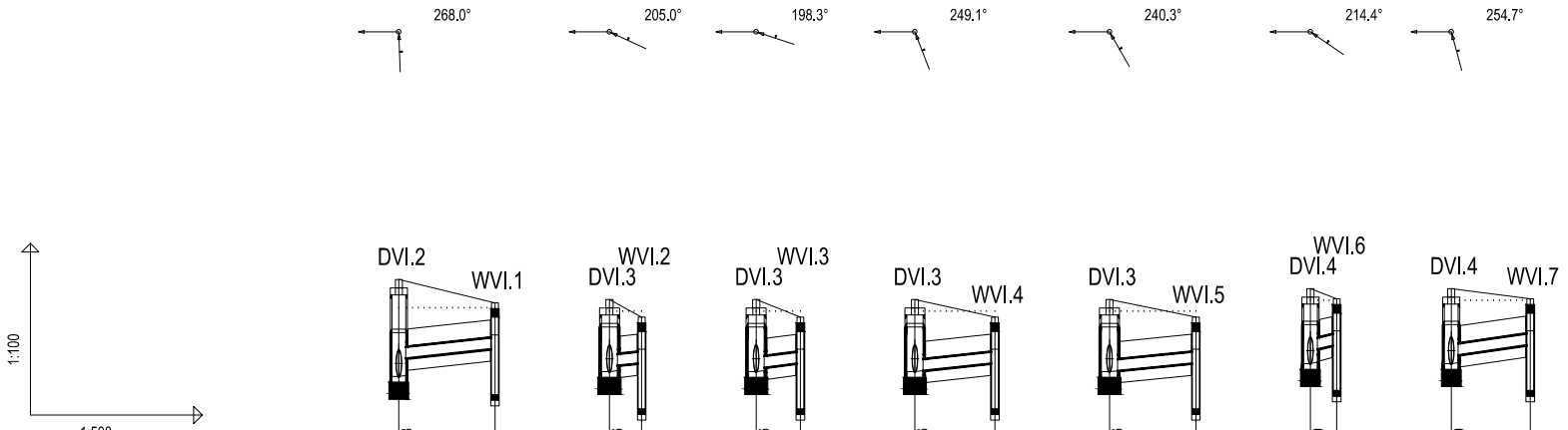
268.0°
205.0°
198.3°
249.1°
240.3°
214.4°
254.7°
1:100
1:500
DVI.2
WVI.1
DVI.3
WVI.2
DVI.3
WVI.3
DVI.3
WVI.4
DVI.3
WVI.5
DVI.4
WVI.6
DVI.4
WVI.7

POZIOM PORÓWNAWCZY 257.00 m n.p.m.

	DVI.2 – WVI.1	DVI.3 – WVI.2	DVI.3 – WVI.3	DVI.3 – WVI.4	DVI.3 – WVI.5	DVI.4 – WVI.6	DVI.4 – WVI.7
	studnia Ø1.2m Proj. włączenie do kanału Ø450, Rz.d.=262.68 wpust uliczny	studnia Ø1.4m Proj. włączenie do kanału Ø450, Rz.d.=262.76 wpust uliczny	studnia Ø1.4m Proj. włączenie do kanału Ø450, Rz.d.=262.76 wpust uliczny	studnia Ø1.4m Proj. włączenie do kanału Ø450, Rz.d.=262.76 wpust uliczny	studnia Ø1.4m Proj. włączenie do kanału Ø450, Rz.d.=262.76 wpust uliczny	studnia Ø1.2m Proj. włączenie do kanału Ø450, Rz.d.=262.90 wpust uliczny	studnia Ø1.2m Proj. włączenie do kanału Ø450, Rz.d.=262.90 wpust uliczny
PROJ. RZĘDNA TERENU	264.37 263.96	264.02 263.71	264.02 263.71	264.02 263.71	264.02 263.71	264.21 264.03	264.21 264.03
RZĘDNA TERENU ISTN.	263.87 263.87	263.81 263.81	263.81 263.81	263.81 263.81	263.81 263.81	264.00 264.00	264.00 264.00
RZĘDNA DNA KANAŁU	262.68 262.98 263.16	262.76 262.85 262.91	262.76 262.81 262.91	262.76 262.91	262.76 262.91	262.90 263.12 263.23	262.90 263.03 263.23
RZĘDNA DNA WYKOPU	262.48 262.78 262.96	262.56 262.65 262.71	262.56 262.61 262.71	262.56 262.71	262.56 262.71	262.70 262.92 263.03	262.70 262.83 263.03
ZAGŁĘBIENIE DNA KANAŁU	1.69 1.39 0.80	1.26 1.17 0.80	1.26 1.21 0.80	1.26 0.80	1.26 0.80	1.31 1.09 0.80	1.31 1.18 0.80
SPADKI, DŁUGOŚCI	2.19% 8.40m	2.19% 2.81m	2.59% 3.86m	2.17% 6.99m	2.01% 7.55m	4.78% 2.30m	2.9% 6.90m
ŚREDNICA, MATERIAŁ	Ø200 PP	Ø200 PP	Ø200 PP	Ø200 PP	Ø200 PP	Ø200 PP	Ø200 PP
ODLEGŁOŚCI	0.00 8.40 8.40	0.00 2.81 2.81	0.00 3.86 3.86	0.00 6.99 6.99	0.00 7.55 7.55	0.00 2.30 2.30	0.00 6.90 6.90
HEKTOMETRY	DVI.2 WVI.1 0	DVI.3 WVI.2 0	DVI.3 WVI.3 0	DVI.3 WVI.4 0	DVI.3 WVI.5 0	DVI.4 WVI.6 0	DVI.4 WVI.7 0

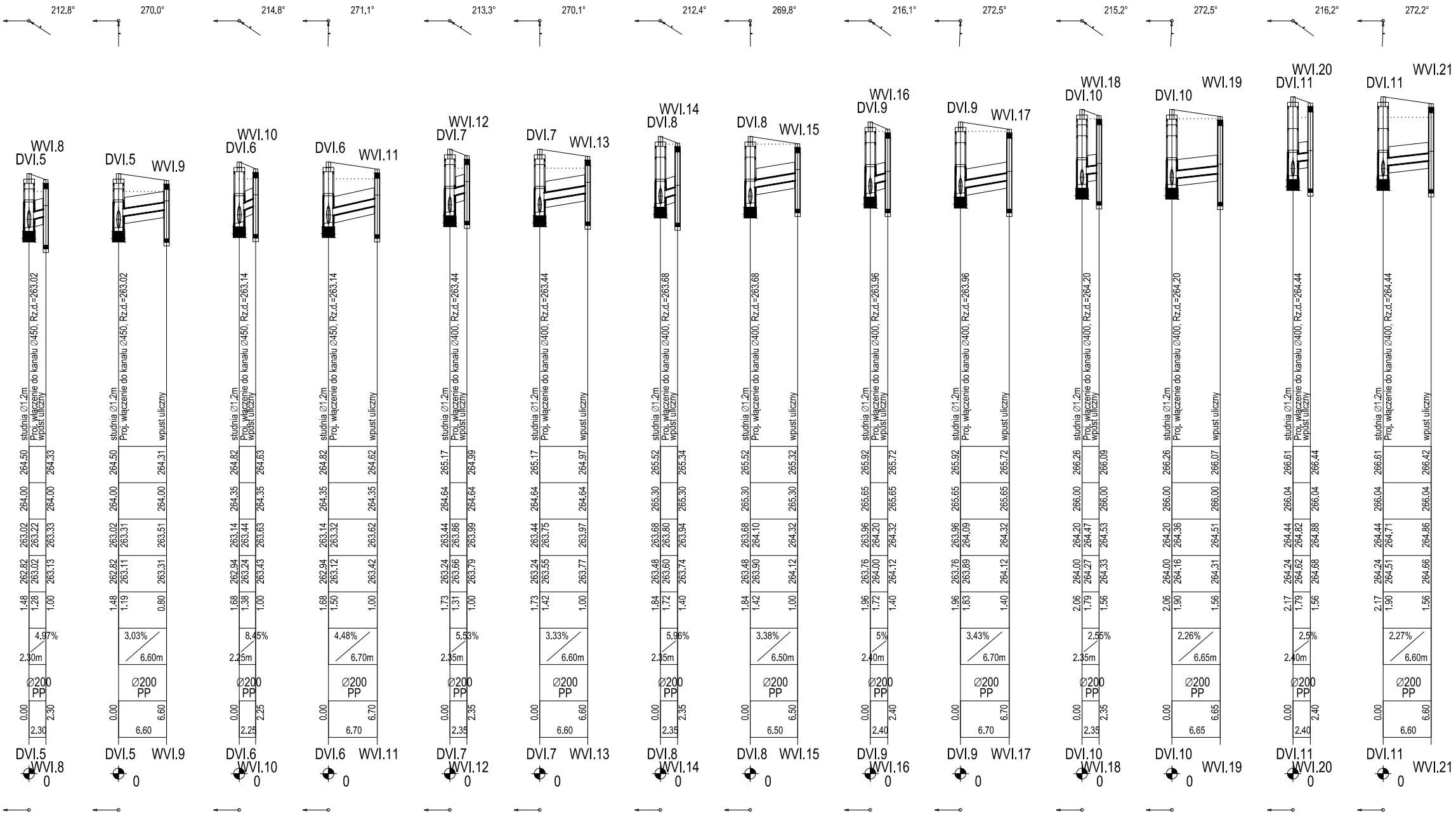
212.8°
DVI.5
WVI.8
studnia Ø1.2m
Proj. włączenie do kanału Ø450, Rz.d.=263.02
wpust uliczny
264.50
264.33
264.00
264.00
263.02
263.22
263.33
262.82
263.02
263.13
1.48
1.28
1.00
4.97%
2.30m
Ø200
PP
0.00
2.30
2.30
DVI.5
WVI.8
0
270.0°
DVI.5
WVI.9
studnia Ø1.2m
Proj. włączenie do kanału Ø450, Rz.d.=263.02
wpust uliczny
264.50
264.31
264.00
264.00
263.02
263.31
263.51
262.82
263.11
263.31
1.48
1.19
0.80
3.03%
6.60m
Ø200
PP
0.00
6.60
6.60
DVI.5
WVI.9
0
214.8°
DVI.6
WVI.10
studnia Ø1.2m
Proj. włączenie do kanału Ø450, Rz.d.=263.14
wpust uliczny
264.82
264.63
264.35
264.35
263.14
263.44
263.63
262.94
263.24
263.43
1.68
1.38
1.00
8.45%
2.25m
Ø200
PP
0.00
2.25
2.25
DVI.6
WVI.10
0
271.1°
DVI.6
WVI.11
studnia Ø1.2m
Proj. włączenie do kanału Ø450, Rz.d.=263.14
wpust uliczny
264.82
264.62
264.35
264.35
263.14
263.32
263.62
262.94
263.12
263.42
1.68
1.50
1.00
4.48%
6.70m
Ø200
PP
0.00
6.70
6.70
DVI.6
WVI.11
0
213.3°
DVI.7
WVI.12
studnia Ø1.2m
Proj. włączenie do kanału Ø400, Rz.d.=263.44
wpust uliczny
265.17
264.99
264.64
264.64
263.44
263.86
263.99
263.24
263.66
263.79
1.73
1.31
1.00
5.53%
2.35m
Ø200
PP
0.00
2.35
2.35
DVI.7
WVI.12
0
270.1°
DVI.7
WVI.13
studnia Ø1.2m
Proj. włączenie do kanału Ø400, Rz.d.=263.44
wpust uliczny
265.17
264.97
264.64
264.64
263.44
263.75
263.97
263.24
263.55
263.77
1.73
1.42
1.00
3.33%
6.60m
Ø200
PP
0.00
6.60
6.60
DVI.7
WVI.13
0
212.4°
DVI.8
WVI.14
studnia Ø1.2m
Proj. włączenie do kanału Ø400, Rz.d.=263.68
wpust uliczny
265.52
265.34
265.30
265.30
263.68
263.80
263.94
263.48
263.60
263.74
1.84
1.72
1.40
5.96%
2.35m
Ø200
PP
0.00
2.35
2.35
DVI.8
WVI.14
0
269.8°
DVI.8
WVI.15
studnia Ø1.2m
Proj. włączenie do kanału Ø400, Rz.d.=263.68
wpust uliczny
265.52
265.32
265.30
265.30
263.68
264.10
264.32
263.48
263.90
264.12
1.84
1.42
1.00
3.38%
6.50m
Ø200
PP
0.00
6.50
6.50
DVI.8
WVI.15
0
216.1°
DVI.9
WVI.16
studnia Ø1.2m
Proj. włączenie do kanału Ø400, Rz.d.=263.96
wpust uliczny
265.92
265.72
265.65
265.65
263.96
264.20
264.32
263.76
264.00
264.12
1.96
1.72
1.40
5%
2.40m
Ø200
PP
0.00
2.40
2.40
DVI.9
WVI.16
0
272.5°
DVI.9
WVI.17
studnia Ø1.2m
Proj. włączenie do kanału Ø400, Rz.d.=263.96
wpust uliczny
265.92
265.72
265.65
265.65
263.96
264.09
264.32
263.76
263.89
264.12
1.96
1.83
1.40
3.43%
6.70m
Ø200
PP
0.00
6.70
6.70
DVI.9
WVI.17
0
215.2°
DVI.10
WVI.18
studnia Ø1.2m
Proj. włączenie do kanału Ø400, Rz.d.=264.20
wpust uliczny
266.26
266.09
266.00
266.00
264.20
264.47
264.53
264.00
264.27
264.33
2.06
1.79
1.56
2.55%
2.35m
Ø200
PP
0.00
2.35
2.35
DVI.10
WVI.18
0
272.5°
DVI.10
WVI.19
studnia Ø1.2m
Proj. włączenie do kanału Ø400, Rz.d.=264.20
wpust uliczny
266.26
266.07
266.00
266.00
264.20
264.36
264.51
264.00
264.16
264.31
2.06
1.90
1.56
2.26%
6.65m
Ø200
PP
0.00
6.65
6.65
DVI.10
WVI.19
0
216.2°
DVI.11
WVI.20
studnia Ø1.2m
Proj. włączenie do kanału Ø400, Rz.d.=264.44
wpust uliczny
266.61
266.44
266.04
266.04
264.44
264.82
264.88
264.24
264.62
264.68
2.17
1.79
1.56
2.5%
2.40m
Ø200
PP
0.00
2.40
2.40
DVI.11
WVI.20
0
272.2°
DVI.11
WVI.21
studnia Ø1.2m
Proj. włączenie do kanału Ø400, Rz.d.=264.44
wpust uliczny
266.61
266.42
266.04
266.04
264.44
264.71
264.86
264.24
264.51
264.66
2.17
1.90
1.56
2.27%
6.60m
Ø200
PP
0.00
6.60
6.60
DVI.11
WVI.21
0

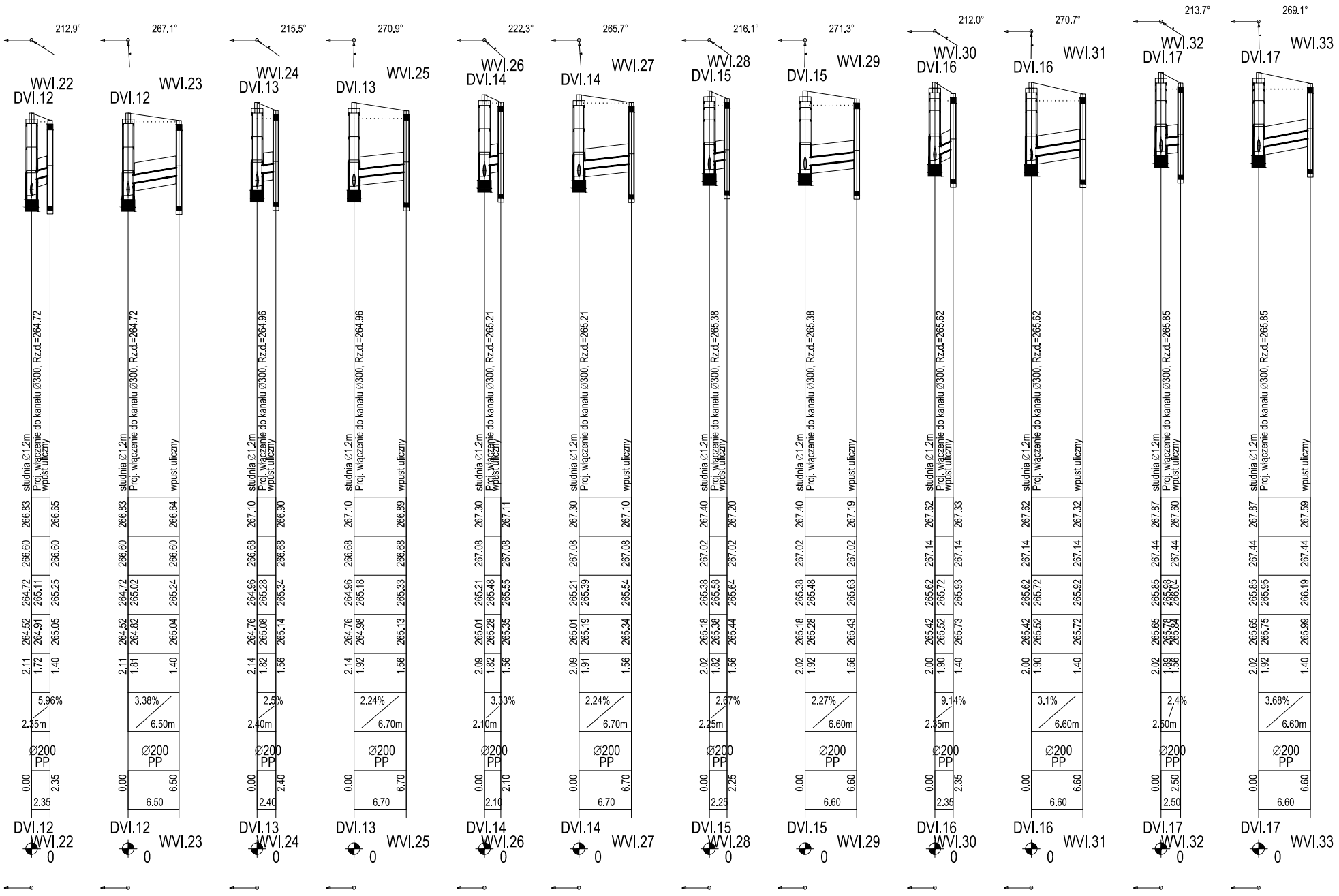
212.9°
DVI.12
WVI.22
studnia ∅1.2m
Proj. włączenie do kanału ∅300, Rz.d.=264.72
wpust uliczny
266.83
266.65
266.60
266.60
264.72
265.11
265.25
264.52
264.91
265.05
2.11
1.72
1.40
5.96%
2.35m
∅200
PP
0.00
2.35
2.35
DVI.12
WVI.22
0
267.1°
DVI.12
WVI.23
studnia ∅1.2m
Proj. włączenie do kanału ∅300, Rz.d.=264.72
wpust uliczny
266.83
266.64
266.60
266.60
264.72
265.02
265.24
264.52
264.82
265.04
2.11
1.81
1.40
3.38%
6.50m
∅200
PP
0.00
6.50
6.50
DVI.12
WVI.23
0
215.5°
DVI.13
WVI.24
studnia ∅1.2m
Proj. włączenie do kanału ∅300, Rz.d.=264.96
wpust uliczny
267.10
266.90
266.68
266.68
264.96
265.28
265.34
264.76
265.08
265.14
2.14
1.82
1.56
2.5%
2.40m
∅200
PP
0.00
2.40
2.40
DVI.13
WVI.24
0
270.9°
DVI.13
WVI.25
studnia ∅1.2m
Proj. włączenie do kanału ∅300, Rz.d.=264.96
wpust uliczny
267.10
266.89
266.68
266.68
264.96
265.18
265.33
264.76
264.98
265.13
2.14
1.92
1.56
2.24%
6.70m
∅200
PP
0.00
6.70
6.70
DVI.13
WVI.25
0
222.3°
DVI.14
WVI.26
studnia ∅1.2m
Proj. włączenie do kanału ∅300, Rz.d.=265.21
wpust uliczny
267.30
267.11
267.08
267.08
265.21
265.48
265.55
265.01
265.28
265.35
2.09
1.82
1.56
3.33%
2.10m
∅200
PP
0.00
2.10
2.10
DVI.14
WVI.26
0
265.7°
DVI.14
WVI.27
studnia ∅1.2m
Proj. włączenie do kanału ∅300, Rz.d.=265.21
wpust uliczny
267.30
267.10
267.08
267.08
265.21
265.39
265.54
265.01
265.19
265.34
2.09
1.91
1.56
2.24%
6.70m
∅200
PP
0.00
6.70
6.70
DVI.14
WVI.27
0
216.1°
DVI.15
WVI.28
studnia ∅1.2m
Proj. włączenie do kanału ∅300, Rz.d.=265.38
wpust uliczny
267.40
267.20
267.02
267.02
265.38
265.58
265.64
265.18
265.38
265.44
2.02
1.82
1.56
2.67%
2.25m
∅200
PP
0.00
2.25
2.25
DVI.15
WVI.28
0
271.3°
DVI.15
WVI.29
studnia ∅1.2m
Proj. włączenie do kanału ∅300, Rz.d.=265.38
wpust uliczny
267.40
267.19
267.02
267.02
265.38
265.48
265.63
265.18
265.28
265.43
2.02
1.92
1.56
2.27%
6.60m
∅200
PP
0.00
6.60
6.60
DVI.15
WVI.29
0
212.0°
DVI.16
WVI.30
studnia ∅1.2m
Proj. włączenie do kanału ∅300, Rz.d.=265.62
wpust uliczny
267.62
267.33
267.14
267.14
265.62
265.72
265.93
265.42
265.52
265.73
2.00
1.90
1.40
9.14%
2.35m
∅200
PP
0.00
2.35
2.35
DVI.16
WVI.30
0
270.7°
DVI.16
WVI.31
studnia ∅1.2m
Proj. włączenie do kanału ∅300, Rz.d.=265.62
wpust uliczny
267.62
267.32
267.14
267.14
265.62
265.72
265.92
265.42
265.52
265.72
2.00
1.90
1.40
3.1%
6.60m
∅200
PP
0.00
6.60
6.60
DVI.16
WVI.31
0
213.7°
DVI.17
WVI.32
studnia ∅1.2m
Proj. włączenie do kanału ∅300, Rz.d.=265.85
wpust uliczny
267.87
267.60
267.44
267.44
265.85
265.98
266.04
265.65
265.78
265.84
2.02
1.89
1.56
2.4%
2.50m
∅200
PP
0.00
2.50
2.50
DVI.17
WVI.32
0
269.1°
DVI.17
WVI.33
studnia ∅1.2m
Proj. włączenie do kanału ∅300, Rz.d.=265.85
wpust uliczny
267.87
267.59
267.44
267.44
265.85
265.95
266.19
265.65
265.75
265.99
2.02
1.92
1.40
3.68%
6.60m
∅200
PP
0.00
6.60
6.60
DVI.17
WVI.33
0

Rev.	Data	Opis zmiany	Zatw.

Jednostka projektująca:
Lider

kpH

Krzysztof Pach - KPH
ul. Michałkowicka 17/10
41-100 Siemianowice Śl.
T:+48 602 336 578
E:kph@prokonto.pl

Partner

JaRoad

Jarosław Dziech - JAROAD
ul. Giewont 8/20
43-316 Bielsko-Biała.
T:+48 33 497 76 79
E:jaroad@jaroad.pl

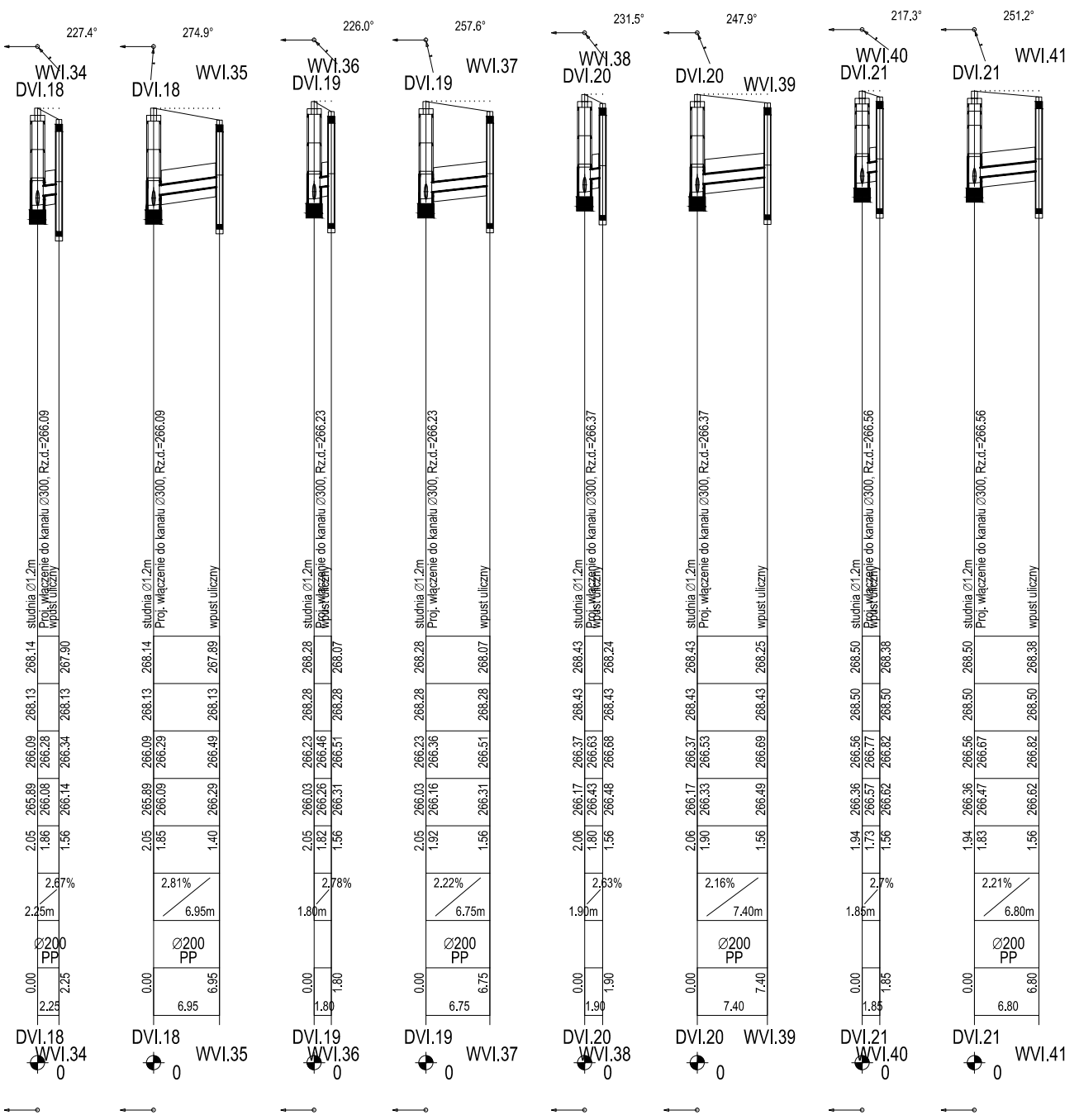

227.4°
WVI.34
DVI.18
studnia Ø1.2m
Proj. włączenie do kanału Ø300, Rz.d.=266.09
wpust uliczny
268.14 267.90
268.13 268.13
266.09 266.28 266.34
265.89 266.08 266.14
2.05 1.86 1.56
2.67%
2.25m
Ø200 PP
0.00 2.25
2.25
274.9°
WVI.35
DVI.18
studnia Ø1.2m
Proj. włączenie do kanału Ø300, Rz.d.=266.09
wpust uliczny
268.14 267.89
268.13 268.13
266.09 266.29 266.49
265.89 266.09 266.29
2.05 1.85 1.40
2.81%
6.95m
Ø200 PP
0.00 6.95
6.95
226.0°
WVI.36
DVI.19
studnia Ø1.2m
Proj. włączenie do kanału Ø300, Rz.d.=266.23
wpust uliczny
268.28 268.07
268.28 268.28
266.23 266.46 266.51
266.03 266.26 266.31
2.05 1.82 1.56
2.78%
1.80m
0.00 1.80
1.80
257.6°
WVI.37
DVI.19
studnia Ø1.2m
Proj. włączenie do kanału Ø300, Rz.d.=266.23
wpust uliczny
268.28 268.07
268.28 268.28
266.23 266.36 266.51
266.03 266.16 266.31
2.05 1.92 1.56
2.22%
6.75m
Ø200 PP
0.00 6.75
6.75
231.5°
WVI.38
DVI.20
studnia Ø1.2m
Proj. włączenie do kanału Ø300, Rz.d.=266.37
wpust uliczny
268.43 268.24
268.43 268.43
266.37 266.63 266.68
266.17 266.43 266.48
2.06 1.80 1.56
2.63%
1.90m
0.00 1.90
1.90
247.9°
WVI.39
DVI.20
studnia Ø1.2m
Proj. włączenie do kanału Ø300, Rz.d.=266.37
wpust uliczny
268.43 268.25
268.43 268.43
266.37 266.53 266.69
266.17 266.33 266.49
2.06 1.90 1.56
2.16%
7.40m
Ø200 PP
0.00 7.40
7.40
217.3°
WVI.40
DVI.21
studnia Ø1.2m
Proj. włączenie do kanału Ø300, Rz.d.=266.56
wpust uliczny
268.50 268.38
268.50 268.50
266.56 266.77 266.82
266.36 266.57 266.62
1.94 1.73 1.56
2.7%
1.85m
0.00 1.85
1.85
251.2°
WVI.41
DVI.21
studnia Ø1.2m
Proj. włączenie do kanału Ø300, Rz.d.=266.56
wpust uliczny
268.50 268.38
268.50 268.50
266.56 266.67 266.82
266.36 266.47 266.62
1.94 1.83 1.56
2.21%
6.80m
Ø200 PP
0.00 6.80
6.80
DVI.18 WVI.34 0
DVI.18 WVI.35 0
DVI.19 WVI.36 0
DVI.19 WVI.37 0
DVI.20 WVI.38 0
DVI.20 WVI.39 0
DVI.21 WVI.40 0
DVI.21 WVI.41 0

PROJEKT CHRONIONY JEST PRAWEM AUTORSKIM.
RYSUNEK ANI ŻADEN JEGO FRAGMENT NIE MOGĄ BYĆ
REPRODUKOWANE, POWIELANE LUB WYKORZYSTYWANE
DO INNYCH CELÓW BEZ PISEMNEJ ZGODY JEDNOSTKI PROJEKTUJĄCEJ.

Inwestor:

Powiat Bielski
ul. Piastowska 40
43-300 BIELSKO-BIAŁA

POWIAT BIELSKI

Zadanie: **"Przebudowa drogi powiatowej 4426S Landek - Ligota - Mazańcowice - Stare Bielsko"**

Stadium: PW

Temat: **Część II - odcinek drogi na terenie gminy Jasienica**

Rysunek: **Profile podłużne - Kanał DVI - cz.2**

			Podpis	Nr Rys.	Rev.
Projektant:	Zofia Rudnicka	Nr upr. 493/78		**3.03**	–
Sprawdził:	Marek Rudnicki	Nr upr. 59/80			
Skala:	1:500/100	Data: 07.2011	Branża: KANALIZACYJNA		