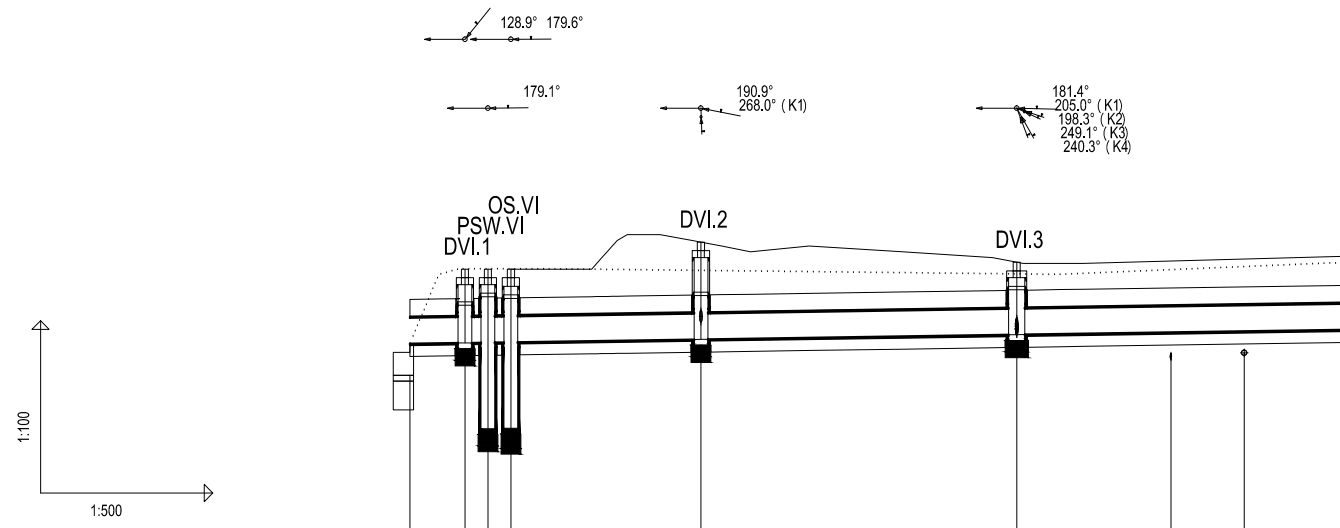
128.9° 179.6°
179.1°
190.9°
268.0° (K1)
181.4°
205.0° (K1)
198.3° (K2)
249.1° (K3)
240.3° (K4)
OS.VI
PSW.VI
DVI.1
DVI.2
DVI.3
1:100
1:500

POZIOM PORÓWNAWCZY 255.00 m n.p.m.	Wylot do rowu R-39		studnia ∅1.2m	Separator PSW Lamela Dw=1,2m	Osadnik OS V=3,0m3 Dw1,5m				studnia ∅1.2m Podł. wpustu WVI.1, Rz.d.=262.98					studnia ∅1.4m Podł. wpustu WVI.2, Rz.d.=262.85 Podł. wpustu WVI.3, Rz.d.=262.81 Podł. wpustu WVI.4, Rz.d.=262.76 Podł. wpustu WVI.5, Rz.d.=262.76			Istn. wod. w100	Istn. wod.		
PROJ. RZĘDNA TERENU	262.60		263.90	263.90	263.90	263.90	264.30	264.50	264.37	264.20	264.30	264.20	264.10	264.02		264.00			264.10	
RZĘDNA TERENU ISTN.	262.60	263.80	263.90	263.90	263.90	263.89	263.89	263.88	263.87	263.86	263.85	263.83	263.81	263.81	263.80	263.82			263.97	264.00
RZĘDNA DNA KANAŁU	262.60		262.61	262.62	262.63				262.68					262.76			262.80	262.82		
RZĘDNA DNA WYKOPU	262.40		262.41	262.42	262.43				262.48					262.56						
ZAGŁĘBIENIE DNA KANAŁU	0.00		1.29	1.28	1.27				1.69					1.26						
SPADKI, DŁUGOŚCI	0.3%																			
ŚREDNICA, MATERIAŁ																				
ODLEGŁOŚCI	0.00		4.78	6.78	8.78				25.33					52.83			66.26	72.64		
		4.78		2.00	2.00		16.55					27.50							46.85	
HEKTOMETRY	W-VI								DVI.2					DVI.3						

0 DVI.1
PSW.VI
OS.VI

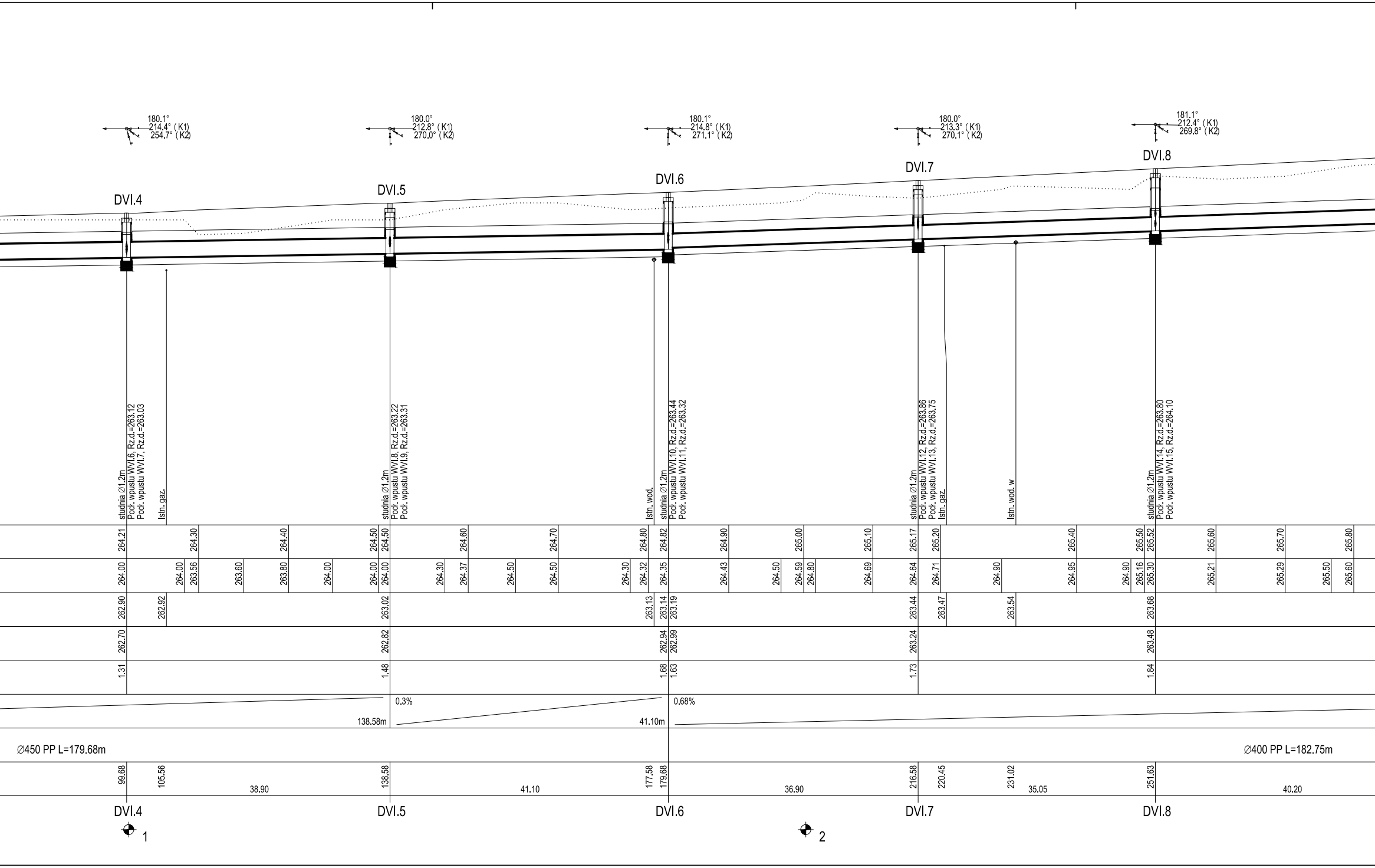
180.1°
214.4° (K1)
254.7° (K2)
180.0°
212.8° (K1)
270.0° (K2)
180.1°
214.8° (K1)
271.1° (K2)
180.0°
213.3° (K1)
270.1° (K2)
181.1°
212.4° (K1)
269.8° (K2)
DVI.4
DVI.5
DVI.6
DVI.7
DVI.8
studnia ∅1.2m
Podł. wpustu WVI.6, Rz.d.=263.12
Podł. wpustu WVI.7, Rz.d.=263.03
Istn. gaz.
studnia ∅1.2m
Podł. wpustu WVI.8, Rz.d.=263.22
Podł. wpustu WVI.9, Rz.d.=263.31
Istn. wod.
studnia ∅1.2m
Podł. wpustu WVI.10, Rz.d.=263.44
Podł. wpustu WVI.11, Rz.d.=263.32
studnia ∅1.2m
Podł. wpustu WVI.12, Rz.d.=263.86
Podł. wpustu WVI.13, Rz.d.=263.75
Istn. gaz.
Istn. wod. w
studnia ∅1.2m
Podł. wpustu WVI.14, Rz.d.=263.80
Podł. wpustu WVI.15, Rz.d.=264.10
264.21
264.30
264.40
264.50
264.50
264.60
264.70
264.80
264.82
264.90
265.00
265.10
265.17
265.20
265.40
265.50
265.52
265.60
265.70
265.80
264.00
264.00
263.56
263.60
263.80
264.00
264.00
264.00
264.30
264.37
264.50
264.50
264.30
264.32
264.35
264.43
264.50
264.59
264.80
264.69
264.64
264.71
264.90
264.95
264.90
265.16
265.30
265.21
265.29
265.50
265.60
262.90
262.92
263.02
263.13
263.14
263.19
263.44
263.47
263.54
263.68
262.70
262.82
262.94
262.99
263.24
263.48
1.31
1.48
1.68
1.63
1.73
1.84
0.3%
138.58m
0.68%
41.10m
∅450 PP L=179.68m
∅400 PP L=182.75m
99.68
105.56
38.90
138.58
41.10
177.58
179.68
36.90
216.58
220.45
231.02
35.05
251.63
40.20
DVI.4
DVI.5
DVI.6
DVI.7
DVI.8
1
2


184.6°
216.1° (K1)
272.5° (K2)
DVI.9
184.5°
215.2° (K1)
272.5° (K2)
DVI.10
184.4°
216.2° (K1)
272.2° (K2)
DVI.11
182.2°
212.9° (K1)
267.1° (K2)
DVI.12
180.4°
215.5° (K1)
270.9° (K2)
DVI.13
studnia ∅1.2m
Podł. wpustu WVI.16, Rz.d.=264.20
Podł. wpustu WVI.17, Rz.d.=264.09
Istn. wod. w
studnia ∅1.2m
Podł. wpustu WVI.18, Rz.d.=264.47
Podł. wpustu WVI.19, Rz.d.=264.36
Istn. wod. wA
studnia ∅1.2m
Podł. wpustu WVI.20, Rz.d.=264.82
Podł. wpustu WVI.21, Rz.d.=264.71
studnia ∅1.2m
Podł. wpustu WVI.22, Rz.d.=265.11
Podł. wpustu WVI.23, Rz.d.=265.02
Istn. wod.
studnia ∅1.2m
Podł. wpustu WVI.24, Rz.d.=265.28
Podł. wpustu WVI.25, Rz.d.=265.18
Istn. wod.
Istn. kabel energ. eNA
265.92
266.00
266.10
266.20
266.26
266.30
266.40
266.60
266.61
266.70
266.80
266.83
266.90
267.00
267.10
267.20
265.70
265.65
265.66
265.70
265.76
265.80
265.87
266.00
265.97
265.90
265.96
266.10
266.05
266.04
266.09
266.30
266.59
266.60
266.52
266.30
266.30
266.68
266.90
266.97
267.10
263.96
264.02
264.20
264.23
264.44
264.54
264.72
264.74
264.96
265.04
265.15
263.76
264.00
264.24
264.34
264.52
264.76
1.96
2.06
2.17
2.07
2.11
2.14
0.6%
182.75m
291.83
300.60
35.30
327.13
331.36
35.30
362.43
30.74
393.17
396.40
39.60
432.77
447.03
42.45
464.32
DVI.9
DVI.10
DVI.11
DVI.12
DVI.13
3
4

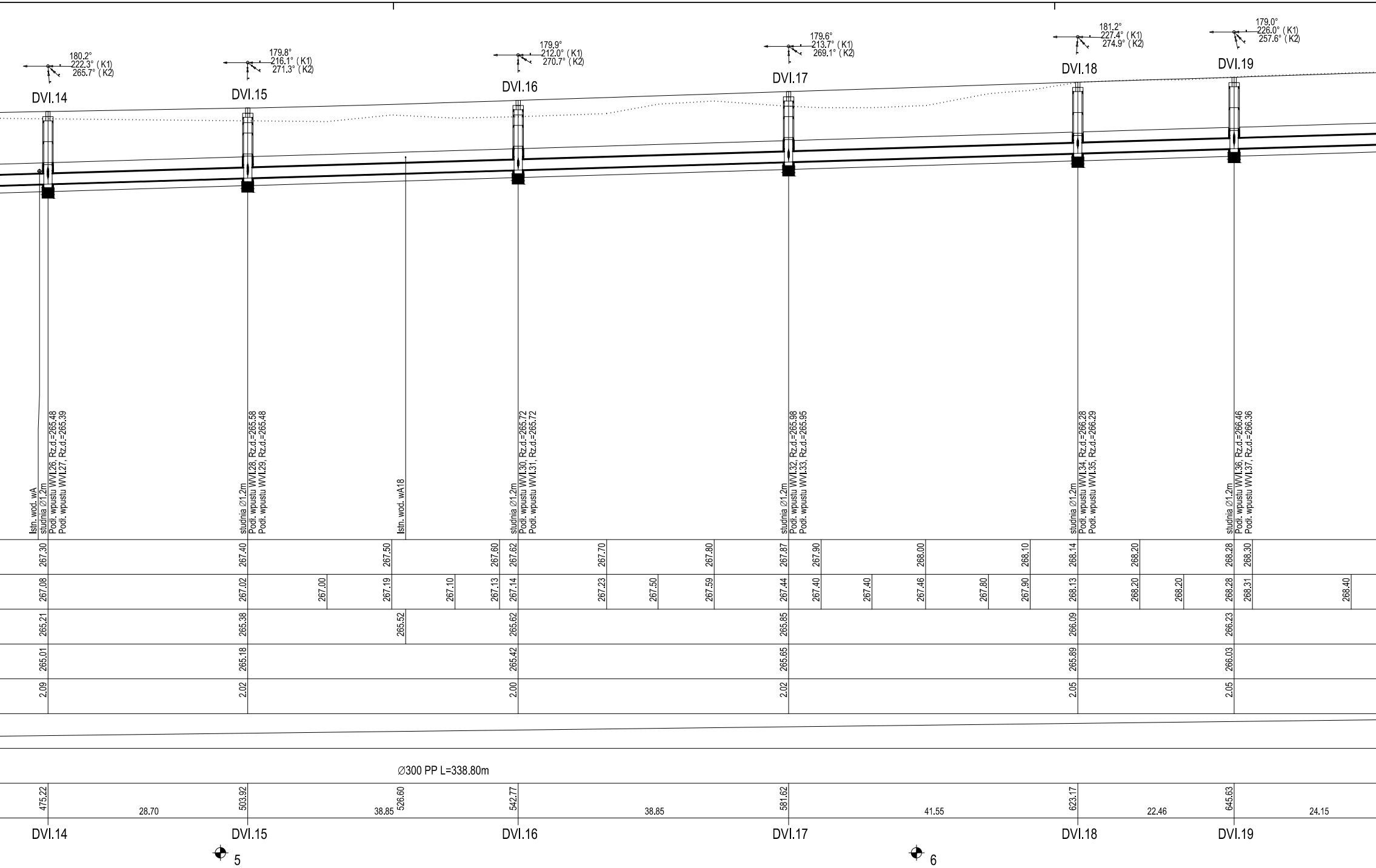
180.2°
222.3° (K1)
265.7° (K2)
DVI.14
179.8°
216.1° (K1)
271.3° (K2)
DVI.15
179.9°
212.0° (K1)
270.7° (K2)
DVI.16
179.6°
213.7° (K1)
269.1° (K2)
DVI.17
181.2°
227.4° (K1)
274.9° (K2)
DVI.18
179.0°
226.0° (K1)
257.6° (K2)
DVI.19
Istn. wod. wA
studnia Ø1.2m
Podł. wpustu WVI.26, Rz.d.=265.48
Podł. wpustu WVI.27, Rz.d.=265.39
studnia Ø1.2m
Podł. wpustu WVI.28, Rz.d.=265.58
Podł. wpustu WVI.29, Rz.d.=265.48
Istn. wod. wA18
studnia Ø1.2m
Podł. wpustu WVI.30, Rz.d.=265.72
Podł. wpustu WVI.31, Rz.d.=265.72
studnia Ø1.2m
Podł. wpustu WVI.32, Rz.d.=265.98
Podł. wpustu WVI.33, Rz.d.=265.95
studnia Ø1.2m
Podł. wpustu WVI.34, Rz.d.=266.28
Podł. wpustu WVI.35, Rz.d.=266.29
studnia Ø1.2m
Podł. wpustu WVI.36, Rz.d.=266.46
Podł. wpustu WVI.37, Rz.d.=266.36
267.30
267.40
267.50
267.60
267.62
267.70
267.80
267.87
267.90
268.00
268.10
268.14
268.20
268.28
268.30
267.08
267.02
267.00
267.19
267.10
267.13
267.14
267.23
267.50
267.59
267.44
267.40
267.40
267.46
267.80
267.90
268.13
268.20
268.20
268.28
268.31
268.40
265.21
265.38
265.52
265.62
265.85
266.09
266.23
265.01
265.18
265.42
265.65
265.89
266.03
2.09
2.02
2.00
2.02
2.05
2.05
Ø300 PP L=338.80m
475.22
28.70
503.92
38.85
526.60
542.77
38.85
581.62
41.55
623.17
22.46
645.63
24.15
DVI.14
DVI.15
DVI.16
DVI.17
DVI.18
DVI.19
5
6

Rev.	Data	Opis zmiany	Zatw.

Jednostka projektująca:
Lider

kpH

Krzysztof Pach - KPH
ul. Michałkowicka 17/10
41-100 Siemianowice Śl.
T:+48 602 336 578
E:kph@prokonto.pl

Partner

JaRoad

Jarosław Dziech - JAROAD
ul. Giewont 8/20
43-316 Bielsko-Biała.
T:+48 33 497 76 79
E:jaroad@jaroad.pl

PROJEKT CHRONIONY JEST PRAWEM AUTORSKIM.
RYSUNEK ANI ŻADEN JEGO FRAGMENT NIE MOGĄ BYĆ
REPRODUKOWANE, POWIELANE LUB WYKORZYSTYWANE
DO INNYCH CELÓW BEZ PISEMNEJ ZGODY JEDNOSTKI PROJEKTUJĄCEJ.

Inwestor:

Powiat Bielski
ul. Piastowska 40
43-300 BIELSKO-BIAŁA

POWIAT BIELSKI

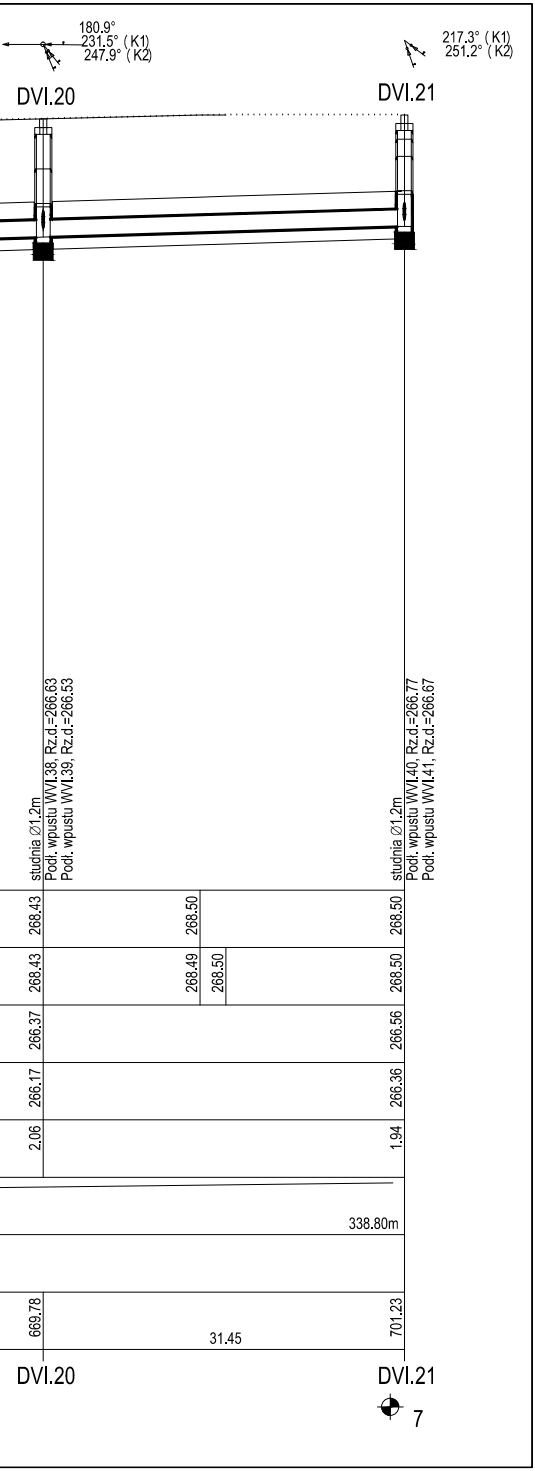
180.9°
231.5° (K1)
247.9° (K2)
217.3° (K1)
251.2° (K2)
DVI.20
DVI.21
studnia Ø1.2m
Podł. wpustu WVI.38, Rz.d.=266.63
Podł. wpustu WVI.39, Rz.d.=266.53
studnia Ø1.2m
Podł. wpustu WVI.40, Rz.d.=266.77
Podł. wpustu WVI.41, Rz.d.=266.67
268.43
268.50
268.50
268.43
268.49
268.50
268.50
266.37
266.56
266.17
266.36
2.06
1.94
338.80m
669.78
31.45
701.23
DVI.20
DVI.21
7

Zadanie: **"Przebudowa drogi powiatowej 4426S**
Landek - Ligota - Mazańcowice - Stare Bielsko"

Temat: **Część II - odcinek drogi na terenie gminy Jasienica**
Rysunek: **Profile podłużne - Kanał DVI cz.1**

Stadium:
PW

		Podpis	Nr Rys.	Rev.
Projektant: Zofia Rudnicka	Nr upr. 493/78		**3.02**	–
Sprawdził: Marek Rudnicki	Nr upr. 59/80			
Skala: 1:500/100	Data: 07.2011	Branża: KANALIZACYJNA		