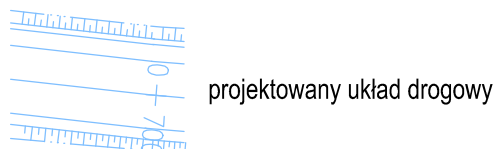
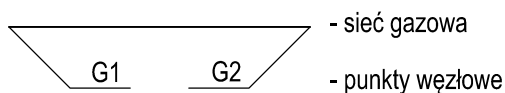


LEGENDA:



EWIDENCJA GRUNTÓW

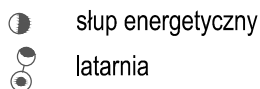
279/6 - nr ewidencyjny działki onaczenie wg katastru nieruchomości

344/16 - nr ewidencyjny działki onaczenie wg projektu podziału

- - granice nieruchomości - wg projektu podziału
- - granice nieruchomości - wg katastru nieruchomości
- · — - projektowany pas drogowy
- — — - ograniczenie w korzystaniu z nieruchomości (tzw. czasowe zajęcie)

SIECI PROJEKTOWANE:

- w — w — w — w — - sieć wodociągowa
- LnN — - energetyczna: linia niskiego napięcia
- enN — - energetyczna: linia kablowa niskiego napięcia
- kd — - kanalizacja deszczowa



Jednostka projektująca:

Lider



Partner



Krzysztof Pach - KPH
ul. Michałkowska 17/10
41-100 Siemianowice Śl.
T: +48 602 336 578
E: kph@prokonto.pl
Jarosław Dziech - JAROAD
ul. Giewont 8/20
43-316 Bielsko-Biała.
T: +48 33 497 76 79
E: jaroad@jaroad.pl

Inwestor:

Powiat Bielski
ul. Piastowska 40
43-300 BIELSKO-BIAŁA



Zadanie: **"Przebudowa drogi powiatowej 4426S
Landek - Ligota - Mazańcowice - Stare Bielsko"**
**Część II - odcinek drogi na terenie
gminy Jasienica**

Temat: **Plan sytuacyjny - legenda**

Projektant: Zofia Rudnicka Nr upr. 493/78

Sprawdził: Janina Koczmarek Nr upr. 591/93

Skala: 1:500 Data: 07.2011

Stadium:

PW

Nr Rys.

2.00

Rev.

—