
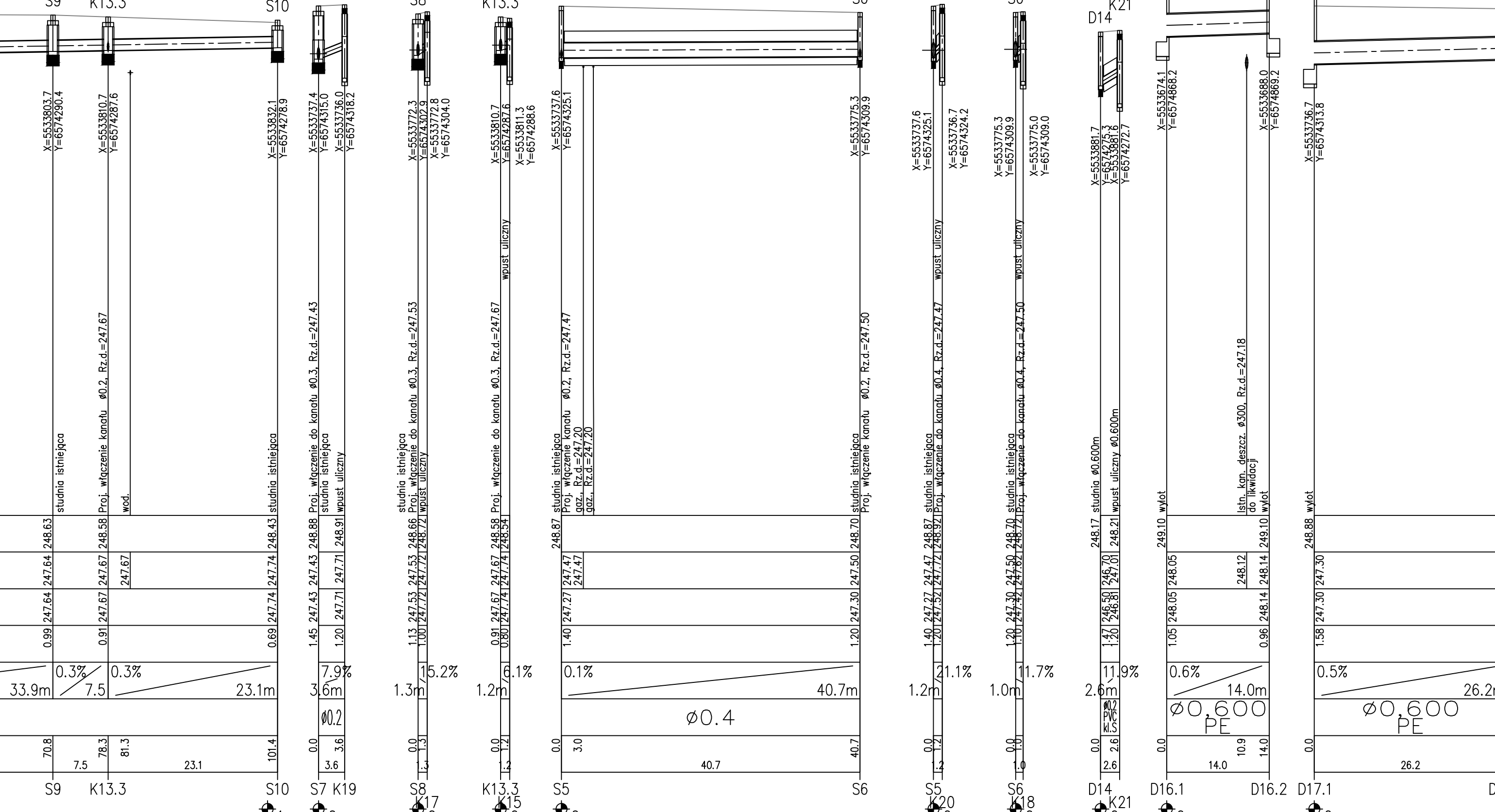
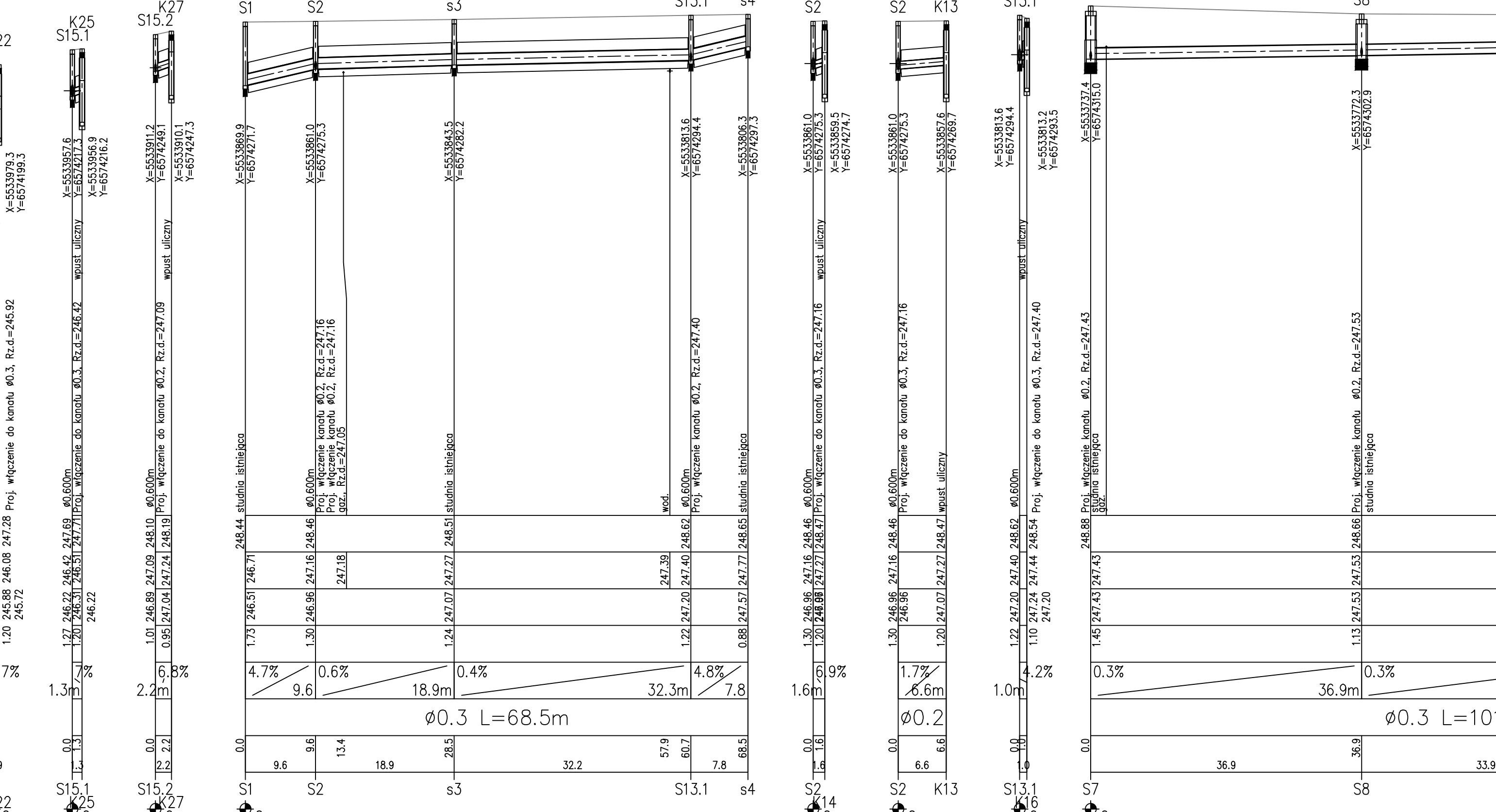
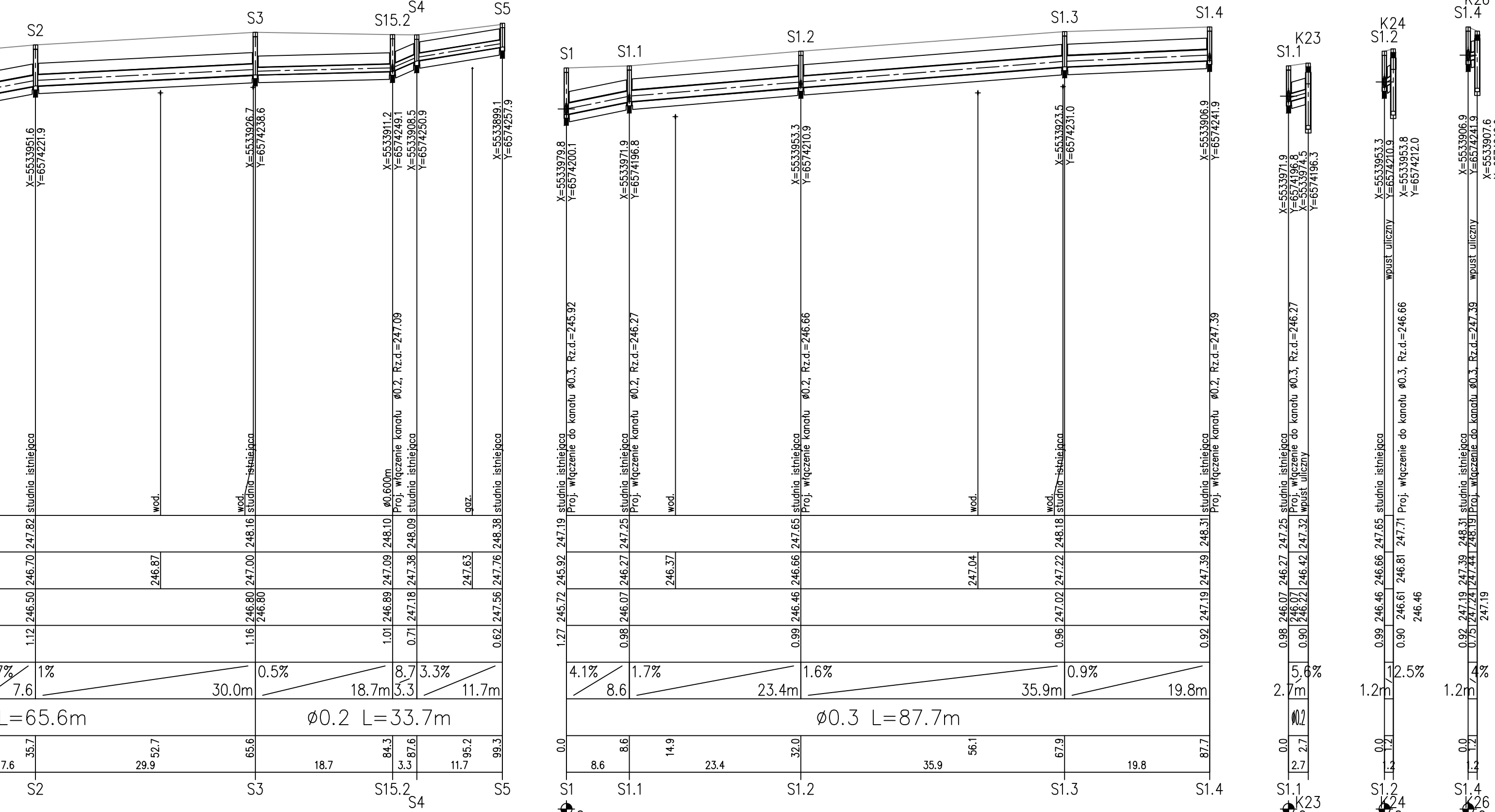
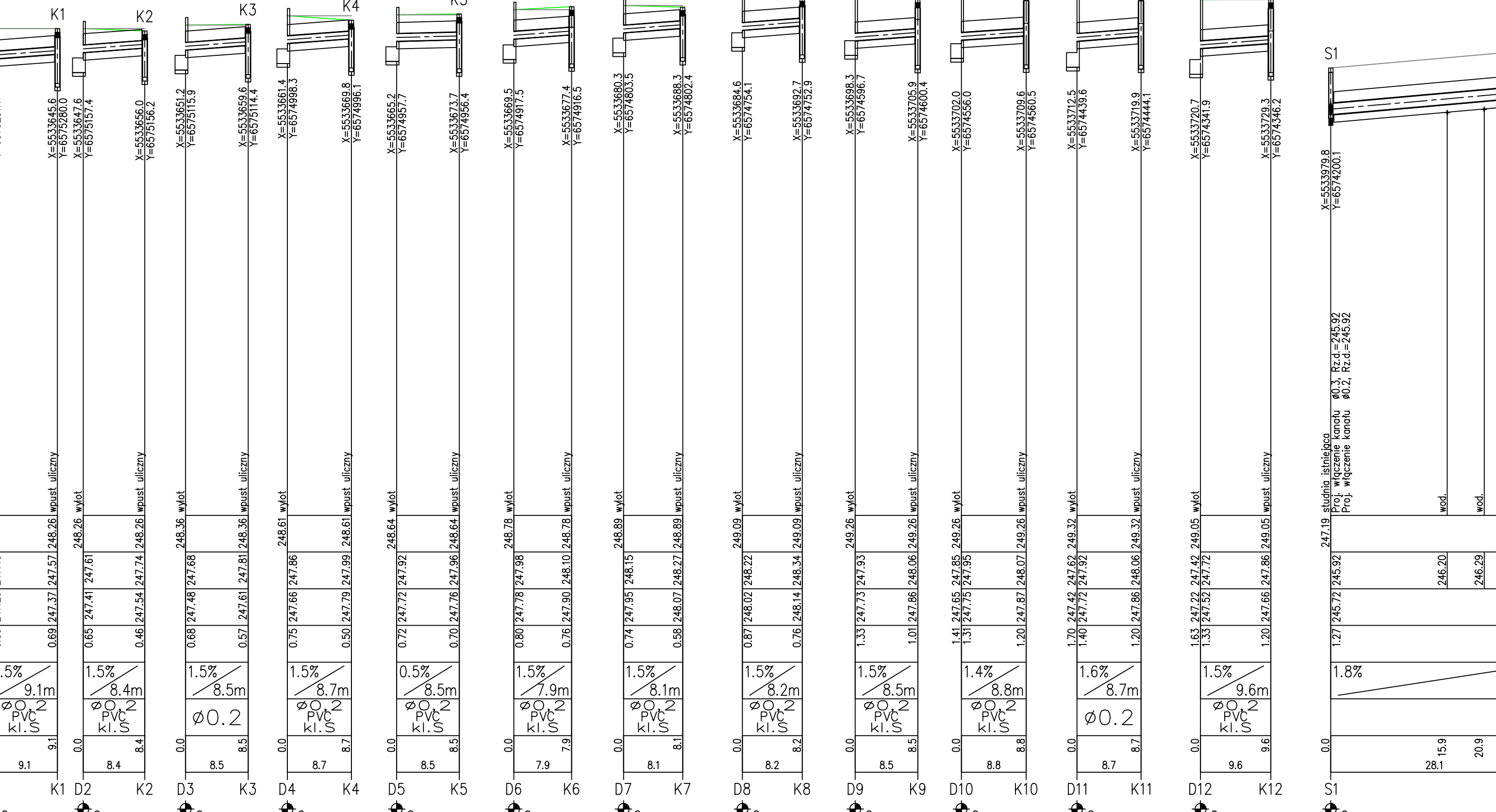


POZIOM PORÓWNAWCZY 235.00 m n.p.m.	
RZĘDNA TERENU ISTN.	
RZĘDNA DŃA KANAŁU	
RZĘDNA DŃA WYKOPU	
ZAGŁĘBIENIE DŃA KANAŁU	
SPADKI, DŁUGOŚCI	
ŚREDNICA, MATERIAŁ	
ODLEGŁOŚCI	
HEKTOMETRY	

www.p2p.com.pl, Sopot, 12.05.2017 r.



Nazwa:	PRZEBUDOWA UL. KRZYWOLAKÓW I UL. ZŁECHOWICKIEJ W KANOWIE		Inwestor: M. J. ZBIEDRZĄSKA - BIAŁEJ ul. WIELKA 10 43-338 BIAŁOBOK		projekt	1:500
	Inwestor: PRZEDSIĘWZIĘCIE ul. Złotopola 12 43-338 Białobok		Inwestor: PRZEDSIĘWZIĘCIE ul. Złotopola 12 43-338 Białobok			

- UWAGA:
- Istniejące uzbrojenie terenu naniesiono zgodnie z informacją dysponentów uzbrojenia
  - Nie wyklucza się istnienia uzbrojenia niezidentyfikowanego, w przypadkach wątpliwych należy wykonać wykopy kontrolne, aby ustalić kolizje
  - Rzędne zagłębienia istniejącego uzbrojenia podziemnego zostały podane w sposób orientacyjny (przed przystąpieniem do prac wykonawczych należy sprawdzić je wykopami kontrolnymi)
  - Skrzyżowania z istniejącą siecią zgodnie z warunkami podanymi w uzgodnieniu branżowym