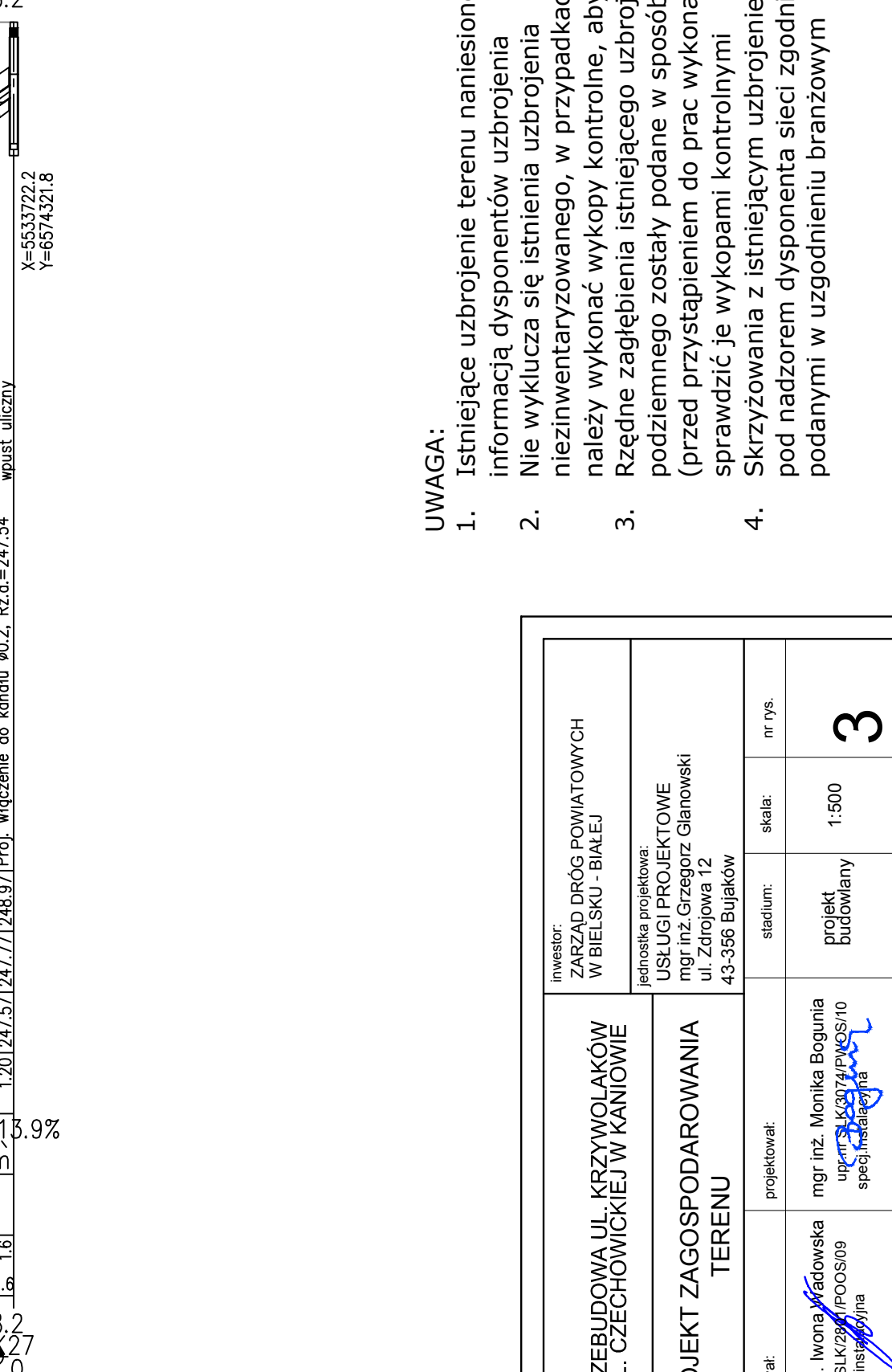

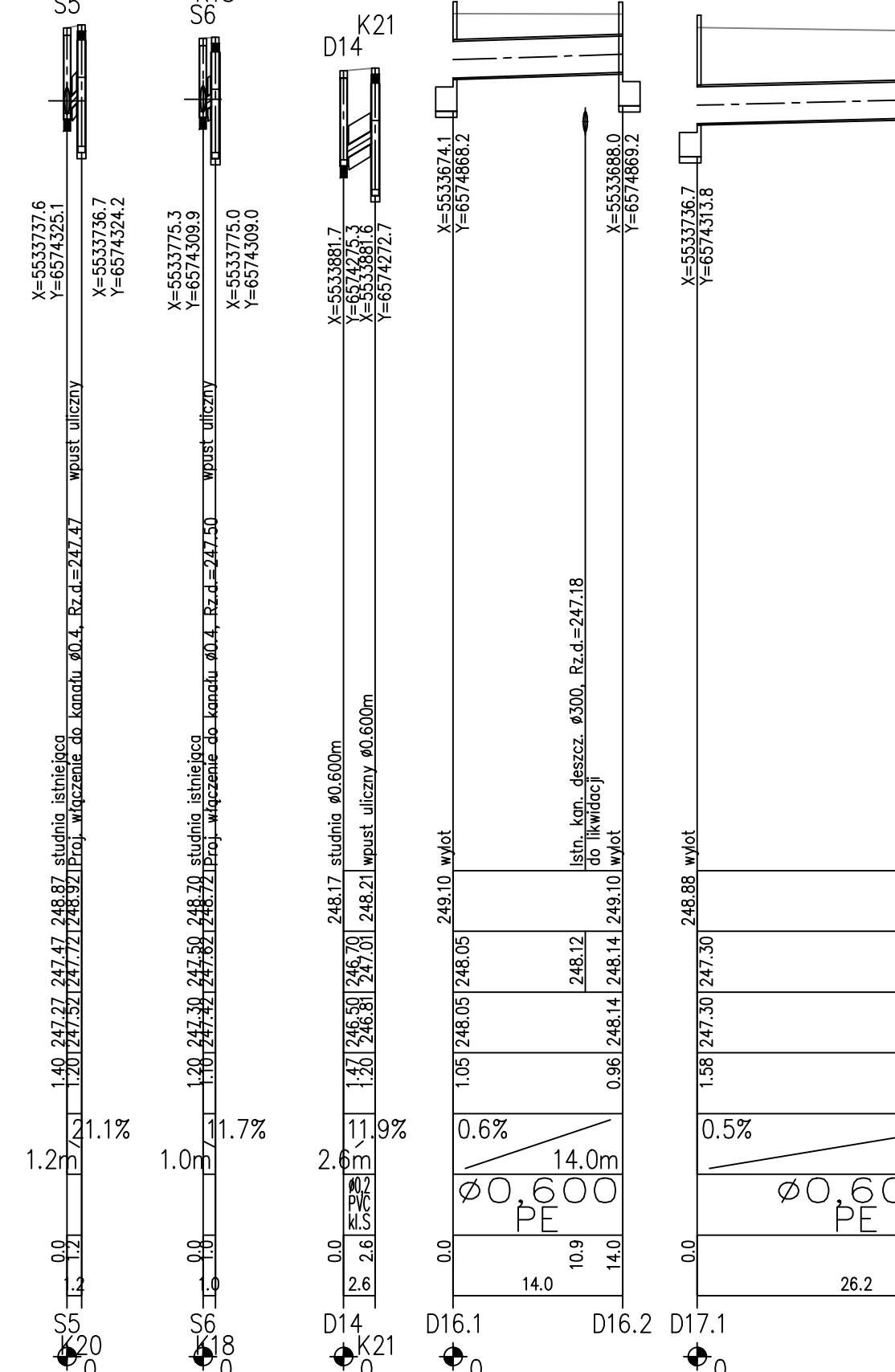
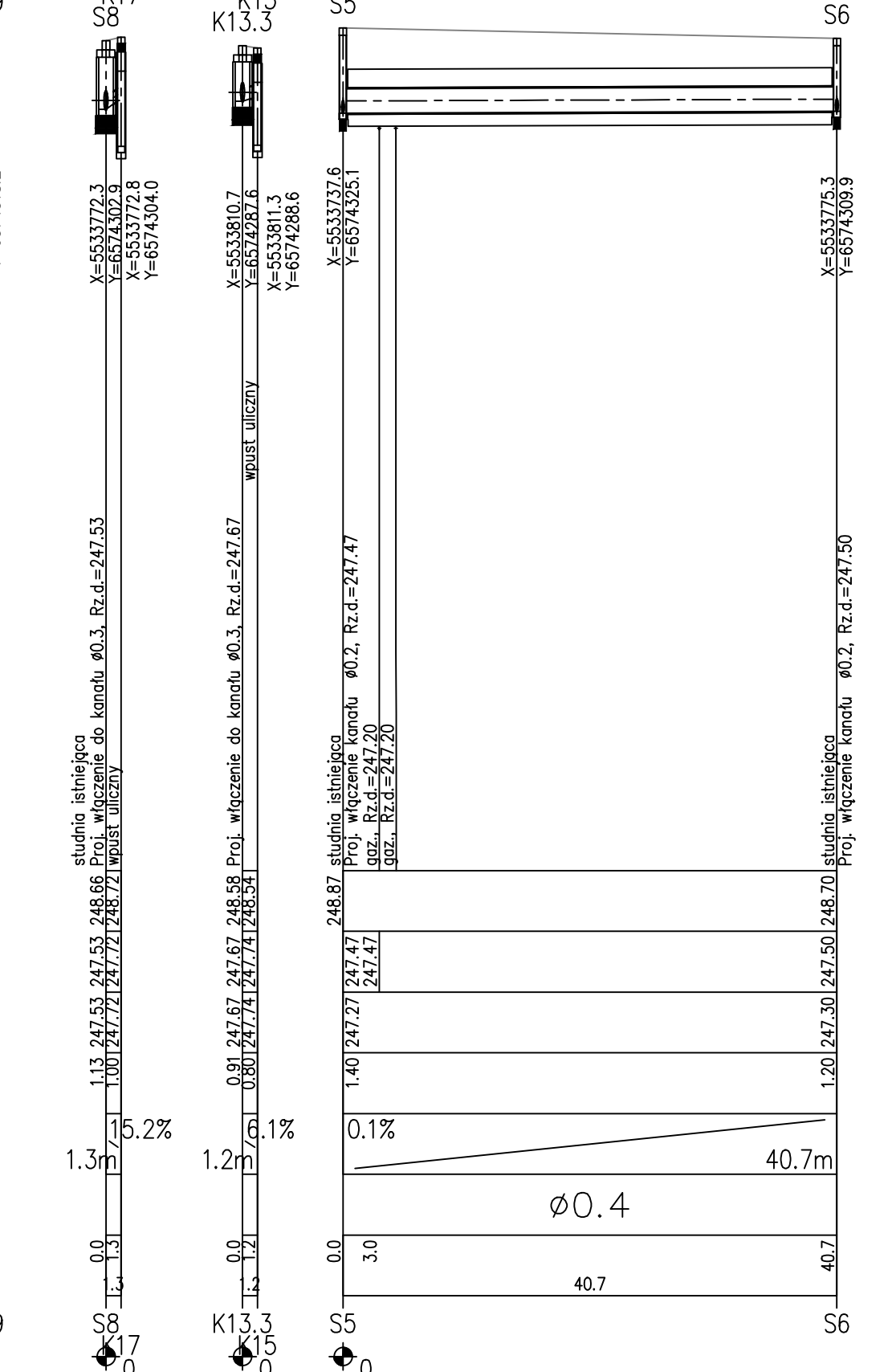
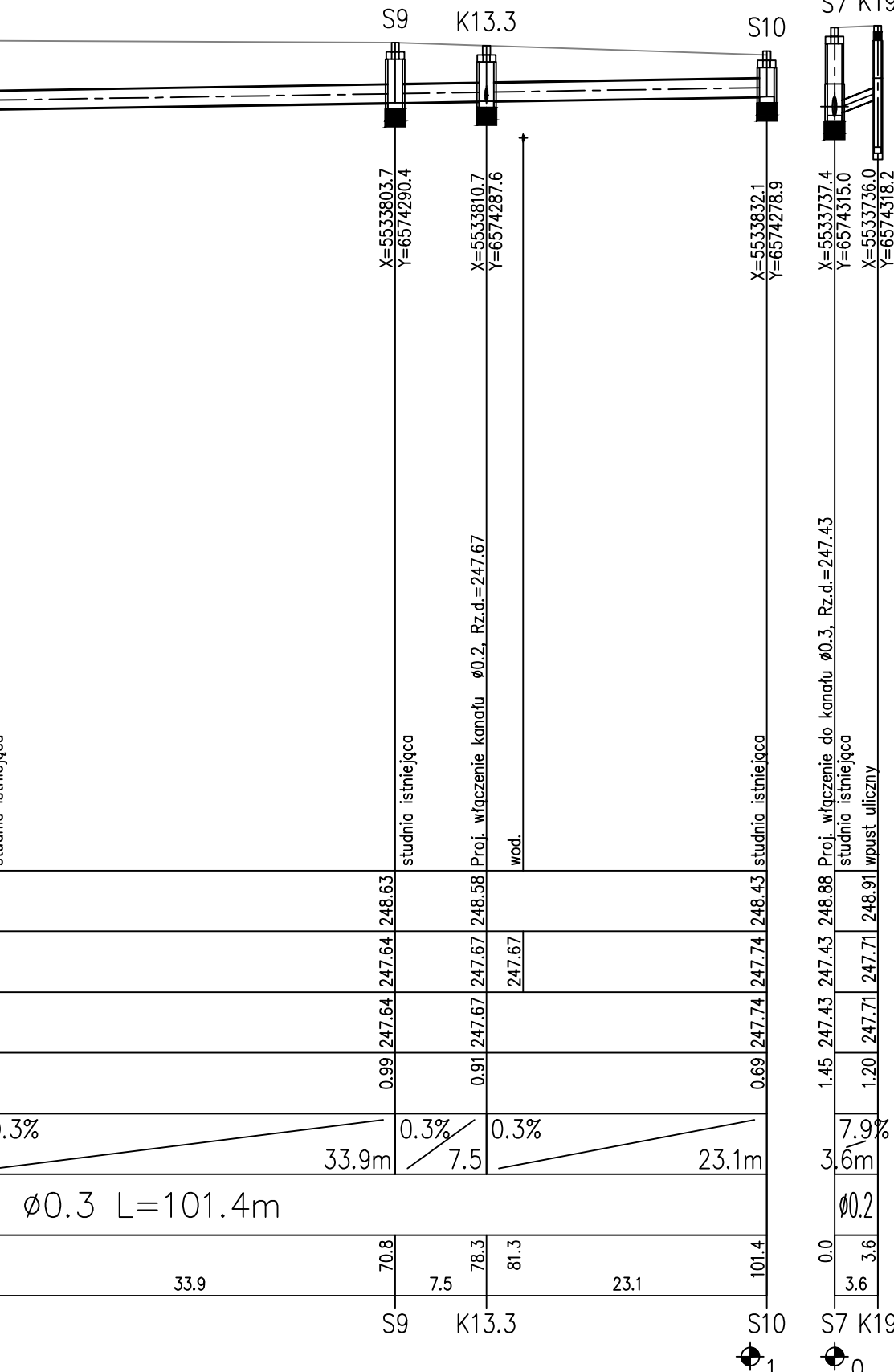

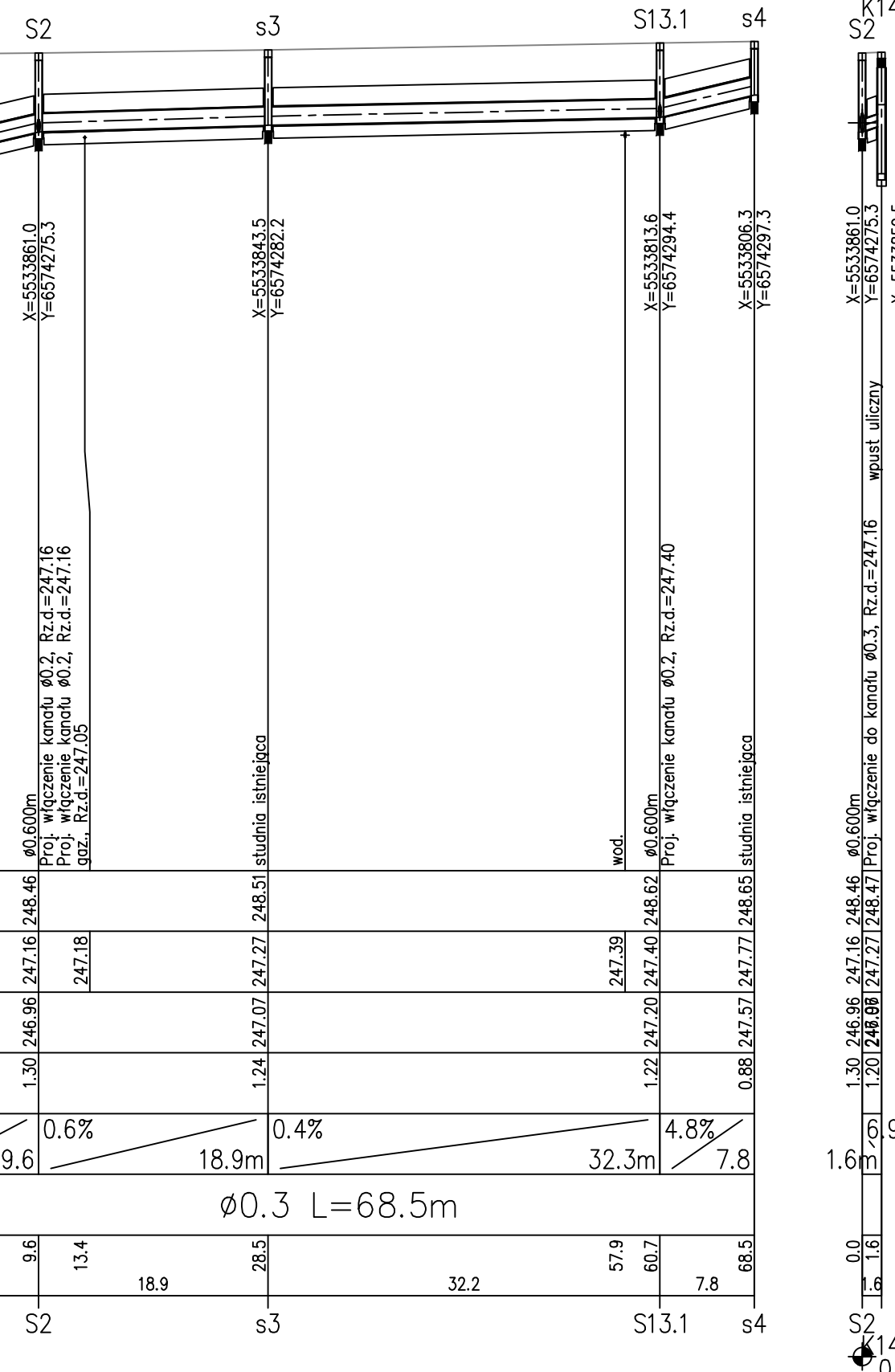


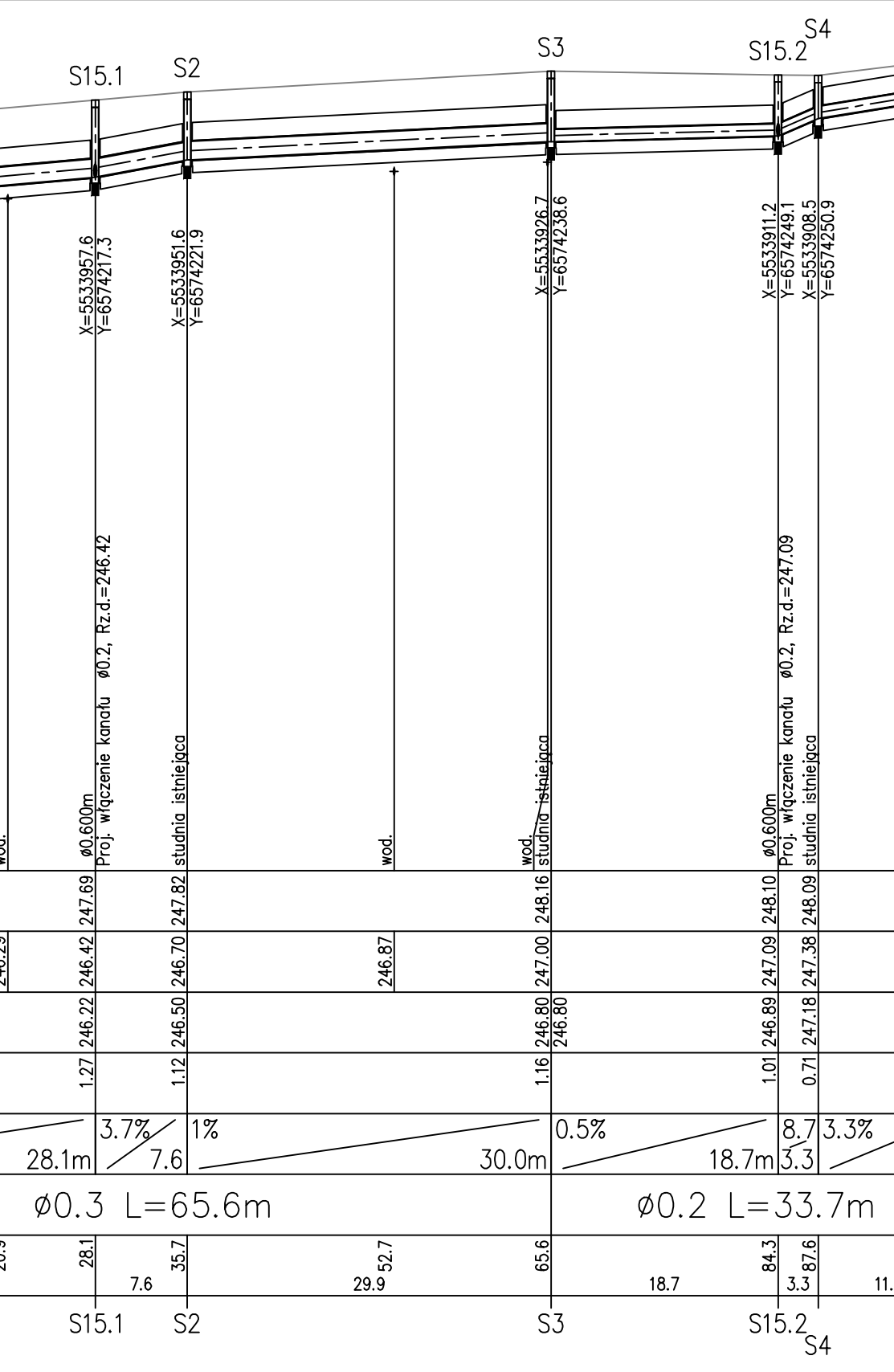
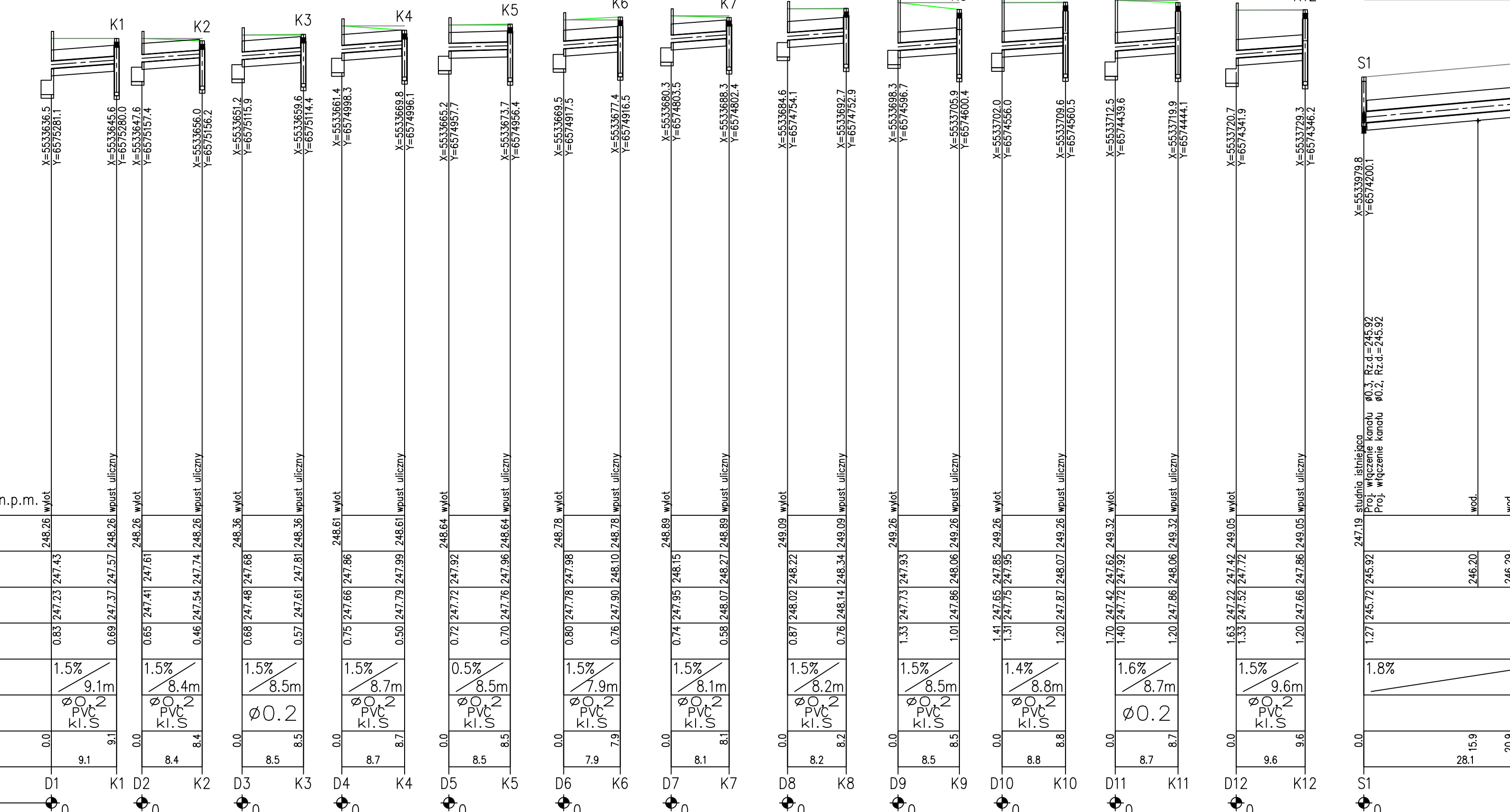


POZIOM PORÓWNAWCZY 235.00 m n.p.m.	
RZĘDNA TERENU ISTN.	
RZĘDNA DŃA KANAŁU	
RZĘDNA DŃA WYKOPU	
ZAGŁĘBIENIE DŃA KANAŁU	
SPADKI, DŁUGOŚCI	
ŚREDNICA, MATERIAŁ	
ODLEGŁOŚCI	
HEKTOMETRY	



- UWAGA:
- Istniejące uzbrojenie terenu naniesiono zgodnie z informacją dysponentów uzbrojenia
  - Ne wyklucza się istnienia uzbrojenia niezidentyfikowanego, w przypadkach wątpliwych należy wykonać wykopy kontrolne, aby ustalić kolizje
  - Rzędne zagłębienia istniejącego uzbrojenia podziemnego zostały podane w sposób orientacyjny (przed przystąpieniem do prac wykonawczych należy sprawdzić je wykopami kontrolnymi)
  - Skrzyżowania z istniejącą siecią zgodnie z warunkami podanymi w uzgodnieniu branżowym

nazwa:	PRZEBUDOWA UL. KRZYWOLAKÓW I UL. ZŁOTOWSKIEJ W KANOWIE		miejscowość:	WIELKA DROGA POWATOWYCH WIELKOPOLSKA - BIAŁEJ	
	PROJEKT ZAGOSPODAROWANIA TERENU			PROJEKTOWA PRACOWNIA USŁUGI PROJEKTOWE mgr inż. Grzegorz Głównowski 43-338 Białe	
projektant:	mgr inż. Włodzisław Głównowski	opiniotwórca:	mgr inż. Monika Bogusława	skala:	1:500
uzupełnił:	mgr inż. Włodzisław Głównowski	uzupełnił:	mgr inż. Włodzisław Głównowski	projekt budowlany	3
uzupełnił:	mgr inż. Włodzisław Głównowski	uzupełnił:	mgr inż. Włodzisław Głównowski	projekt budowlany	