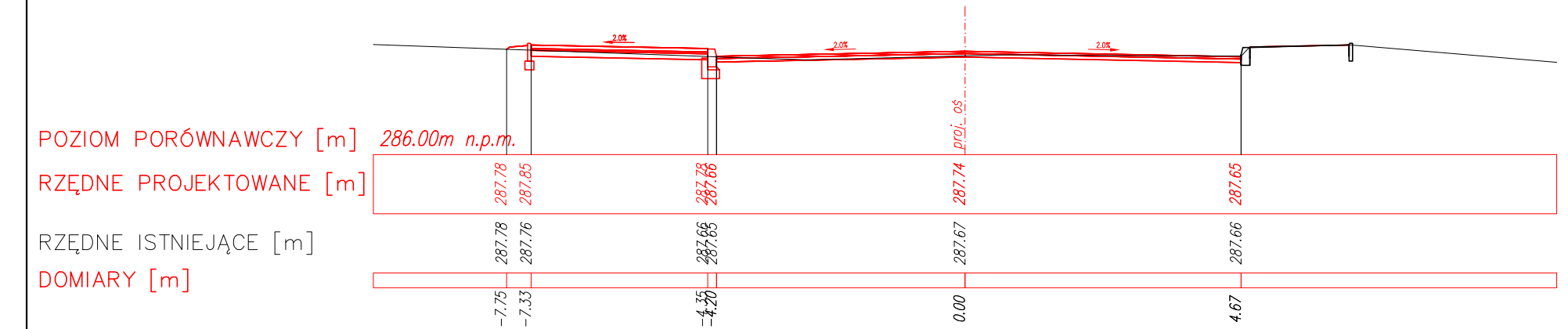
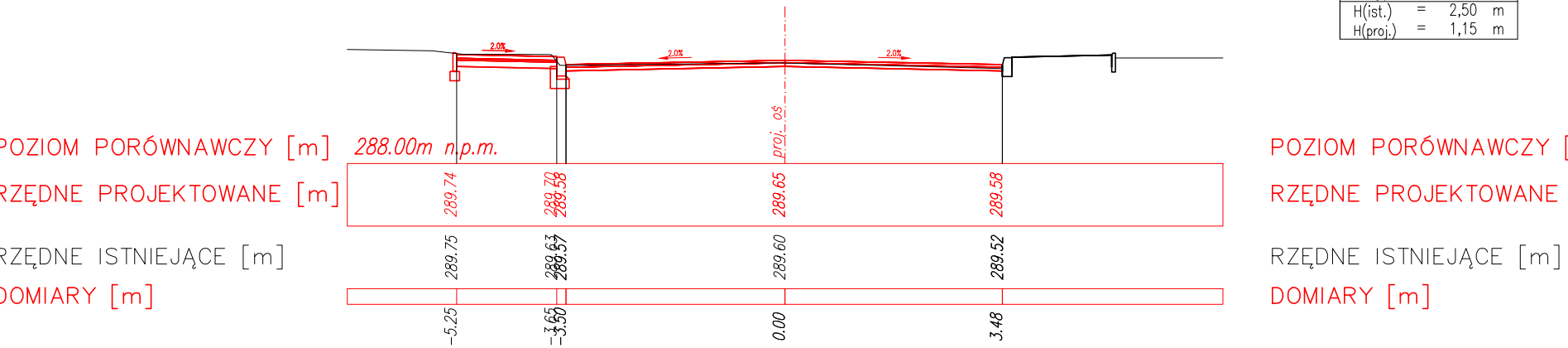


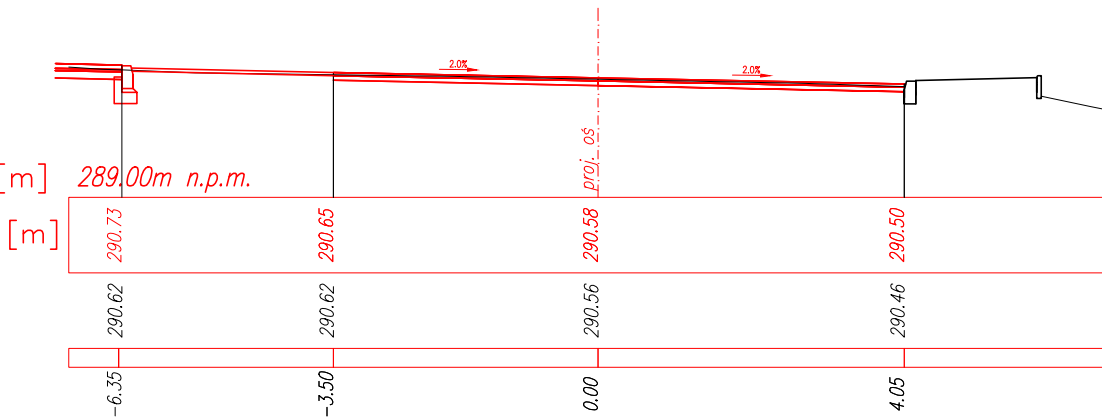
PRZEKRÓJ POPRZECZNY NR 13  
km 0+261.28



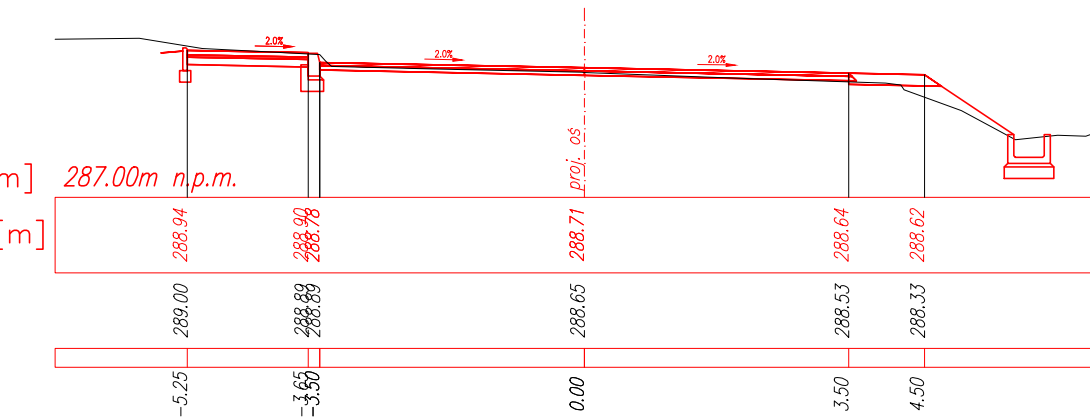
PRZEKRÓJ POPRZECZNY NR 16  
km 0+325.00



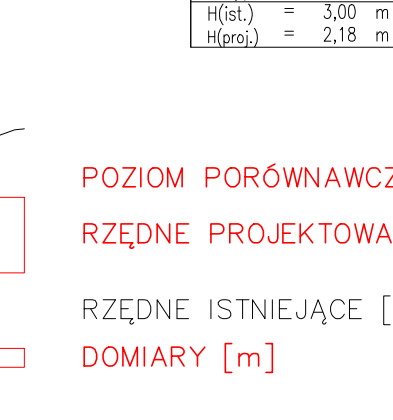
PRZEKRÓJ POPRZECZNY NR 19  
km 0+400.00



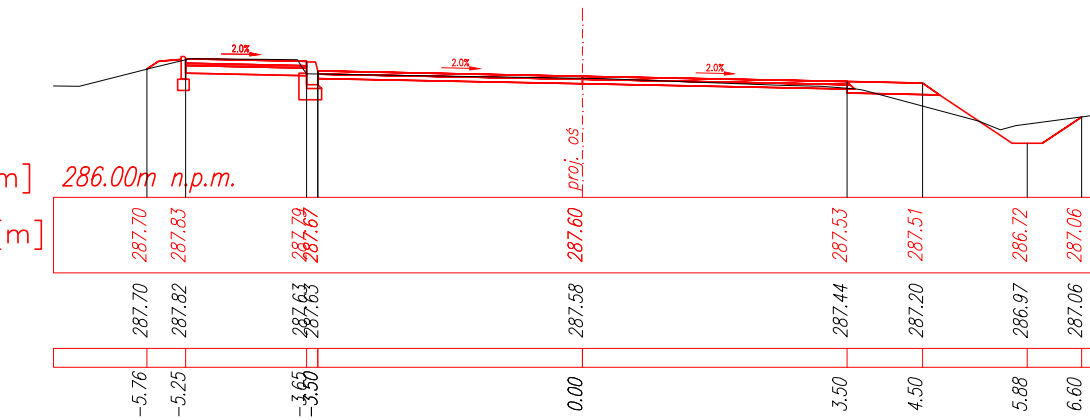
Wykop = 0,27 m<sup>2</sup>  
Nasyt = 4,55 m<sup>2</sup>  
H(st.) = 2,78 m  
H(proj.) = 1,28 m



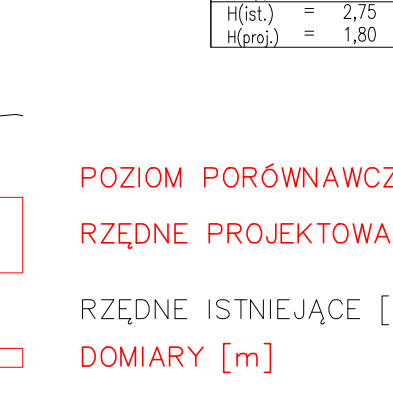
PRZEKRÓJ POPRZECZNY NR 22  
km 0+475.00



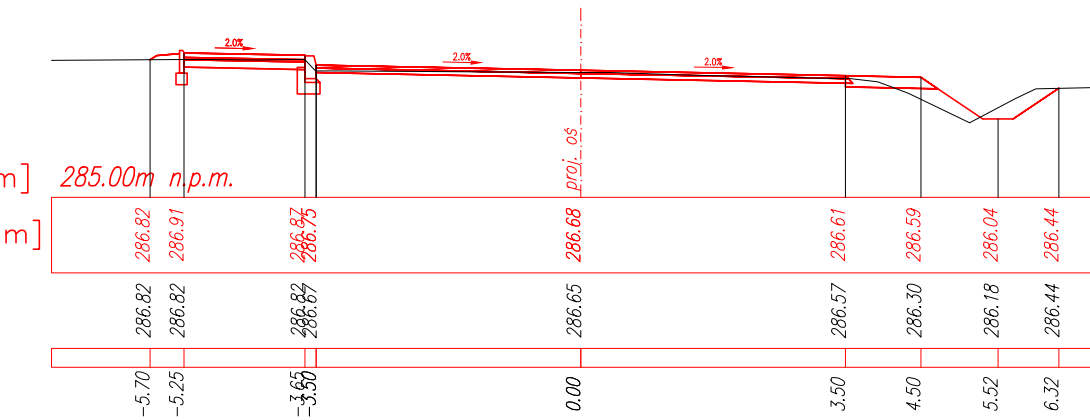
Wykop = 0,27 m<sup>2</sup>  
Nasyt = 4,55 m<sup>2</sup>  
H(st.) = 2,78 m  
H(proj.) = 1,28 m



PRZEKRÓJ POPRZECZNY NR 25  
km 0+550.00

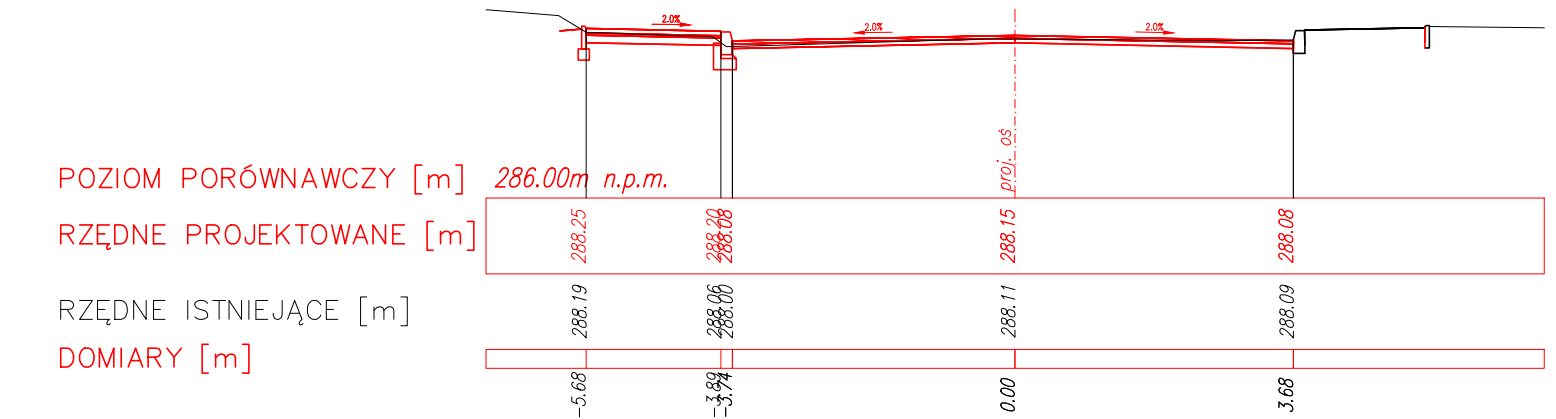


Wykop = 0,23 m<sup>2</sup>  
Nasyt = 0,09 m<sup>2</sup>  
H(st.) = 2,75 m  
H(proj.) = 2,18 m

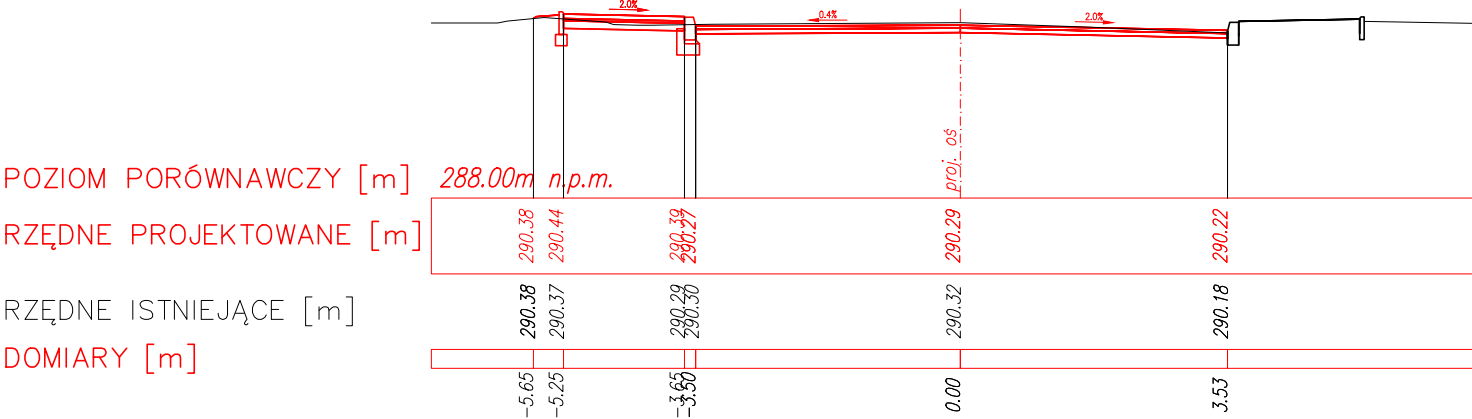


PRZEKRÓJ POPRZECZNY NR 28  
km 0+625.00

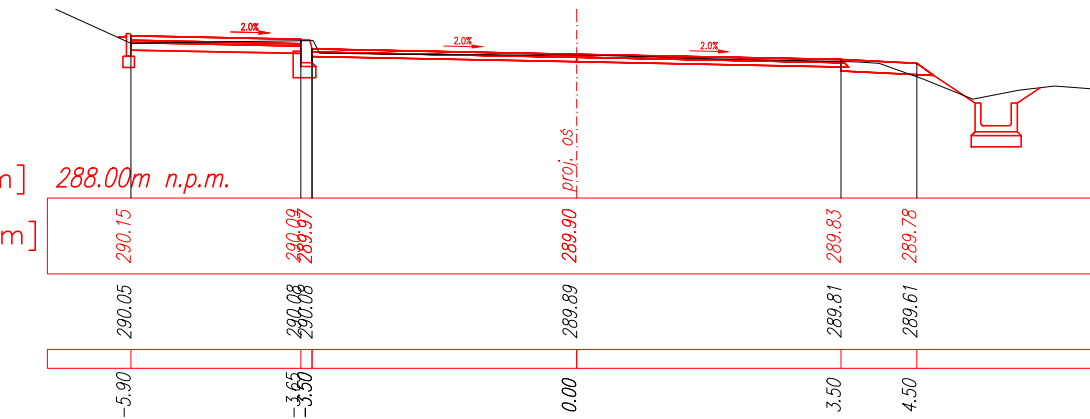
PRZEKRÓJ POPRZECZNY NR 14  
km 0+275.00



PRZEKRÓJ POPRZECZNY NR 17  
km 0+350.00

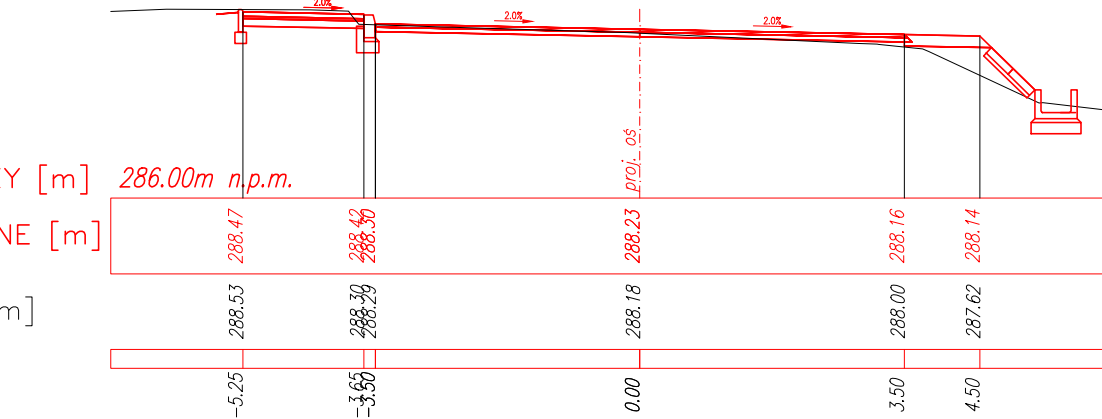


Wykop = 0,40 m<sup>2</sup>  
Nasyt = 0,49 m<sup>2</sup>  
H(st.) = 2,65 m  
H(proj.) = 0,56 m

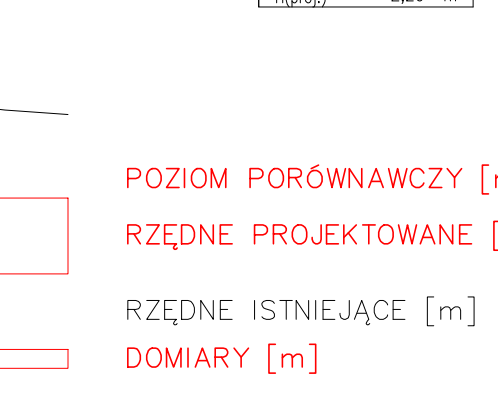


PRZEKRÓJ POPRZECZNY NR 20  
km 0+425.00

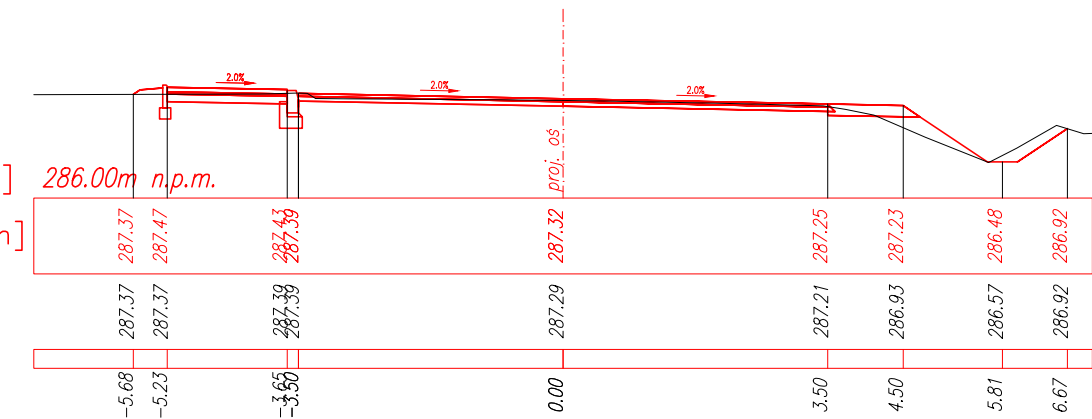
Wykop = 0,18 m<sup>2</sup>  
Nasyt = 0,08 m<sup>2</sup>  
H(st.) = 2,45 m  
H(proj.) = 0,89 m



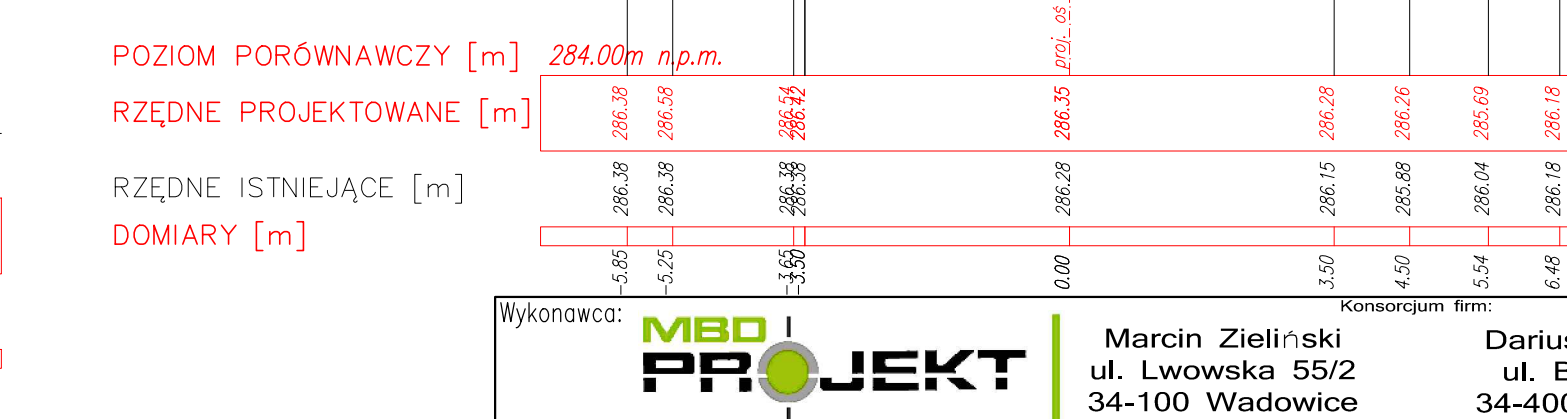
PRZEKRÓJ POPRZECZNY NR 23  
km 0+500.00



Wykop = 0,13 m<sup>2</sup>  
Nasyt = 0,08 m<sup>2</sup>  
H(st.) = 3,32 m  
H(proj.) = 2,20 m



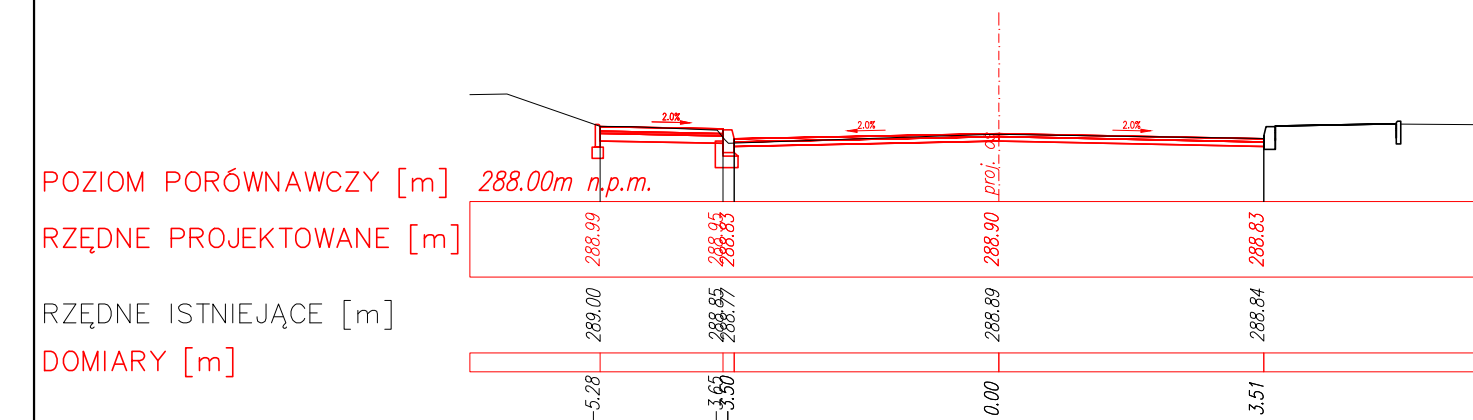
PRZEKRÓJ POPRZECZNY NR 26  
km 0+575.00



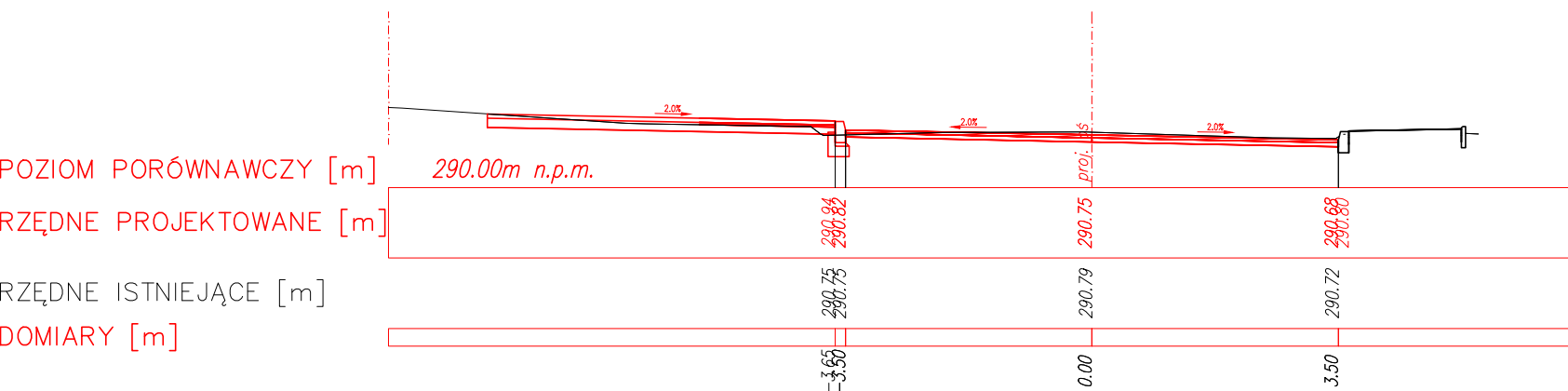
Wykop = 0,13 m<sup>2</sup>  
Nasyt = 0,31 m<sup>2</sup>  
H(st.) = 3,20 m  
H(proj.) = 2,05 m

PRZEKRÓJ POPRZECZNY NR 29  
km 0+650.00

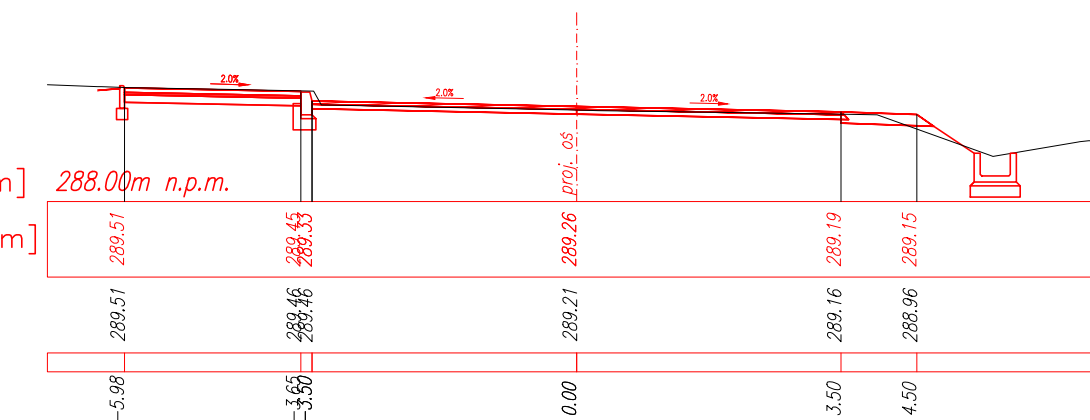
PRZEKRÓJ POPRZECZNY NR 15  
km 0+300.00



PRZEKRÓJ POPRZECZNY NR 18  
km 0+377.49

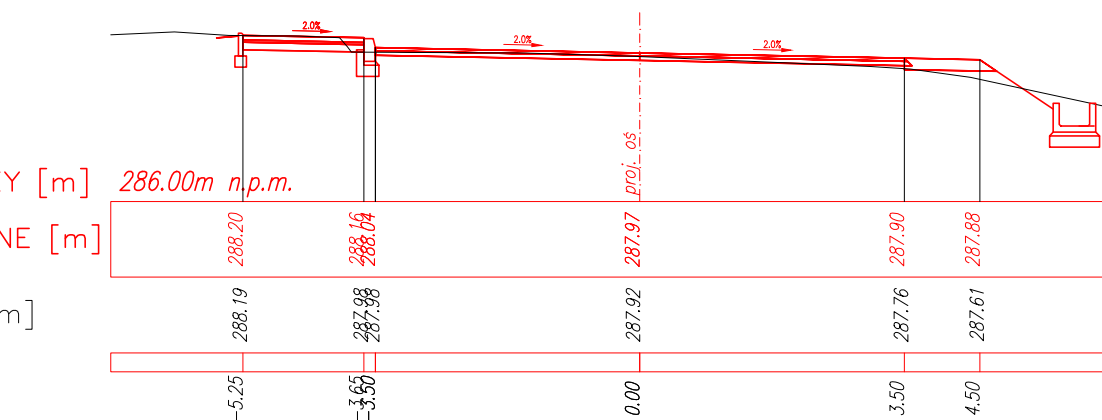


Wykop = 0,30 m<sup>2</sup>  
Nasyt = 0,00 m<sup>2</sup>  
H(st.) = 2,29 m  
H(proj.) = 0,87 m

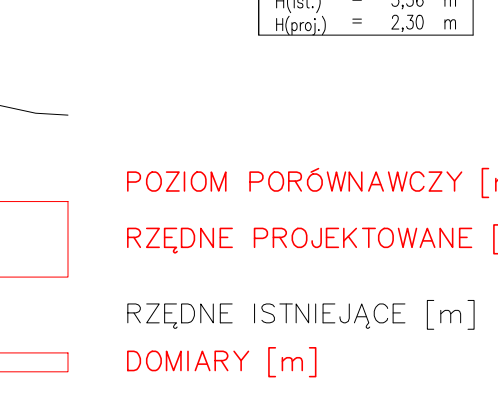


PRZEKRÓJ POPRZECZNY NR 21  
km 0+450.00

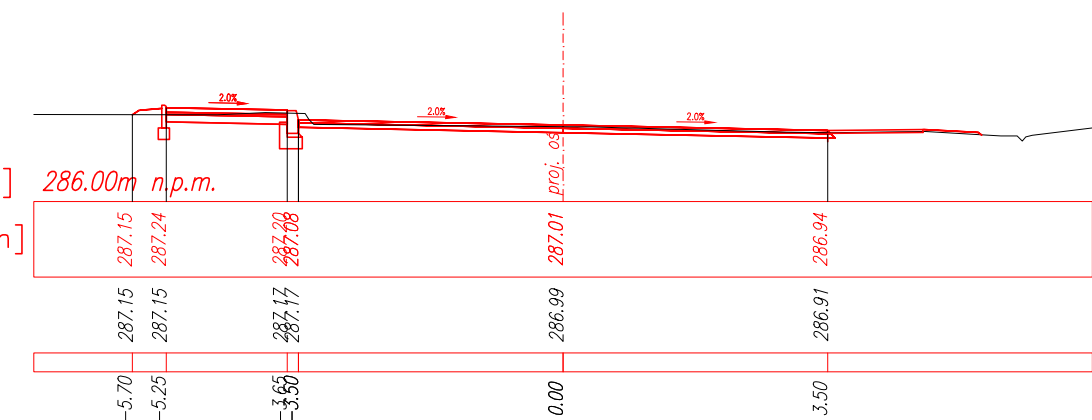
Wykop = 0,30 m<sup>2</sup>  
Nasyt = 0,00 m<sup>2</sup>  
H(st.) = 2,29 m  
H(proj.) = 0,87 m



PRZEKRÓJ POPRZECZNY NR 24  
km 0+520.55




Wykop = 0,37 m<sup>2</sup>  
Nasyt = 0,00 m<sup>2</sup>  
H(st.) = 2,58 m  
H(proj.) = 1,10 m



Wykop = 0,00 m<sup>2</sup>  
Nasyt = 0,00 m<sup>2</sup>  
H(st.) = 3,36 m  
H(proj.) = 2,30 m

PRZEKRÓJ POPRZECZNY NR 27  
km 0+600.00



Wykonawca: <b>MBO PROJEKT</b>		Marcin Zieliński ul. Lwowska 55/2 34-100 Wadowice		Konsorcjum firm: <b>Dariusz Augustyn</b> ul. Brzozowa 5 34-400 Nowy Targ	
Temat: <i>"Przebudowa drogi powiatowej nr 4485S Bielsko – Wilamowice – Jawiszowice"</i>					
Część: <b>PROJEKT WYKONAWCZY – etap I</b>				Nr rys. <b>5.2</b>	
Tytuł rys.: <b>PRZEKROJE POPRZECZNE</b>				Skala: <b>1:100</b>	
				Data: <i>lipiec 2012</i>	
Inwestor:		Lokalizacja:			
		Powiat Bielski ul. Piastowska 40 43-300 Bielsko-Biała		Województwo: <i>śląskie</i>	
				Powiat: <i>bielski</i>	
				Miejscowość: <i>Wilamowice</i>	
Funkcja:		Imię, Nazwisko:		Nr uprawnień	
Branża: <i>DROGOWA</i>				Podpis:	
Projektant:		<i>Krzysztof Kozłowski</i>		83/93 B-B	
Opracował:		<i>mgr inż. Dariusz Augustyn</i>			
		<i>mgr inż. Marcin Zieliński</i>			