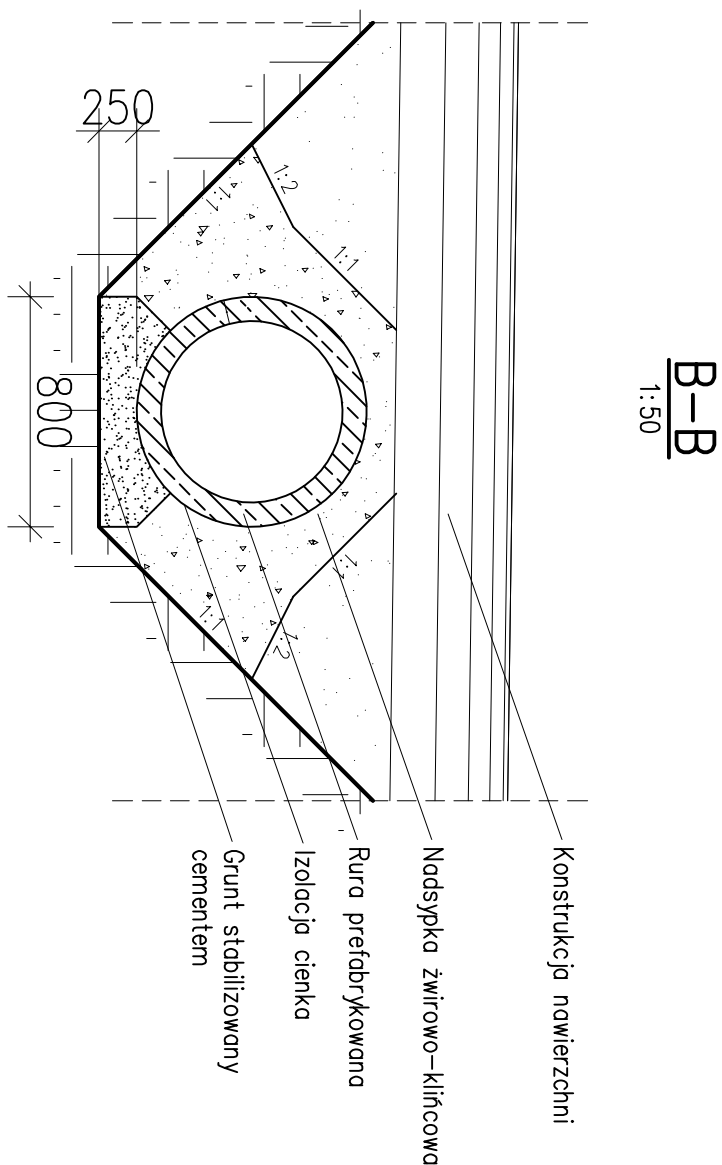
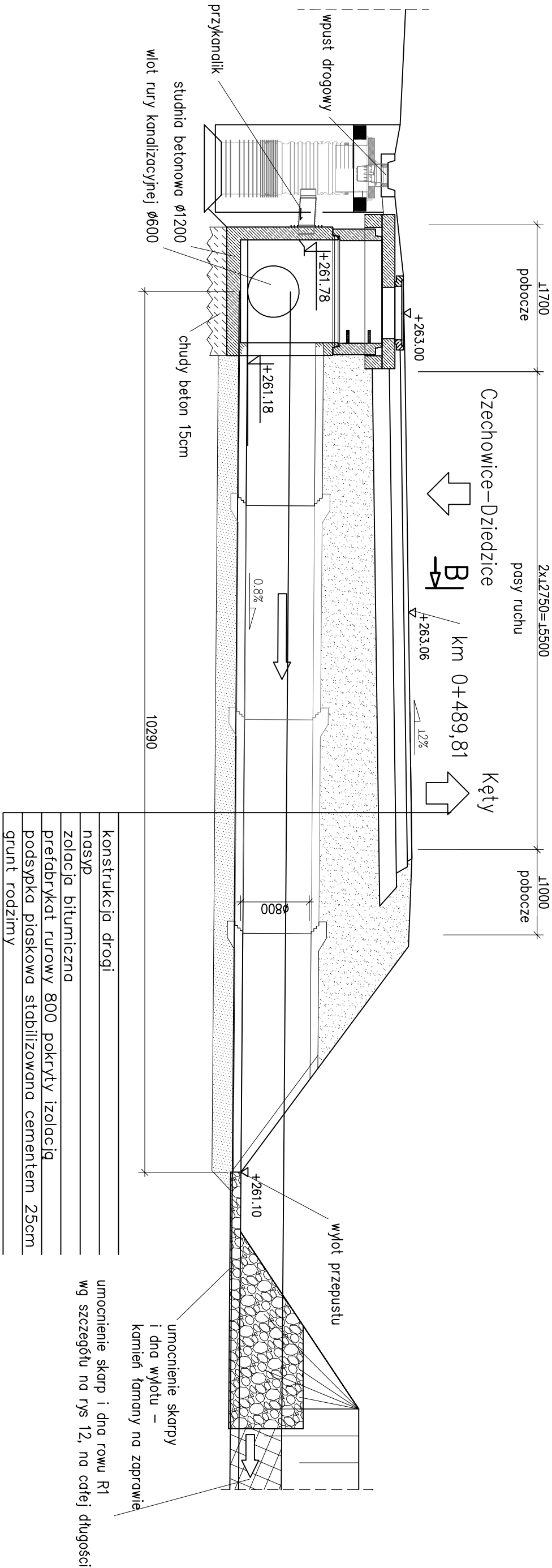


Przeput nr 6 km 0+489,81

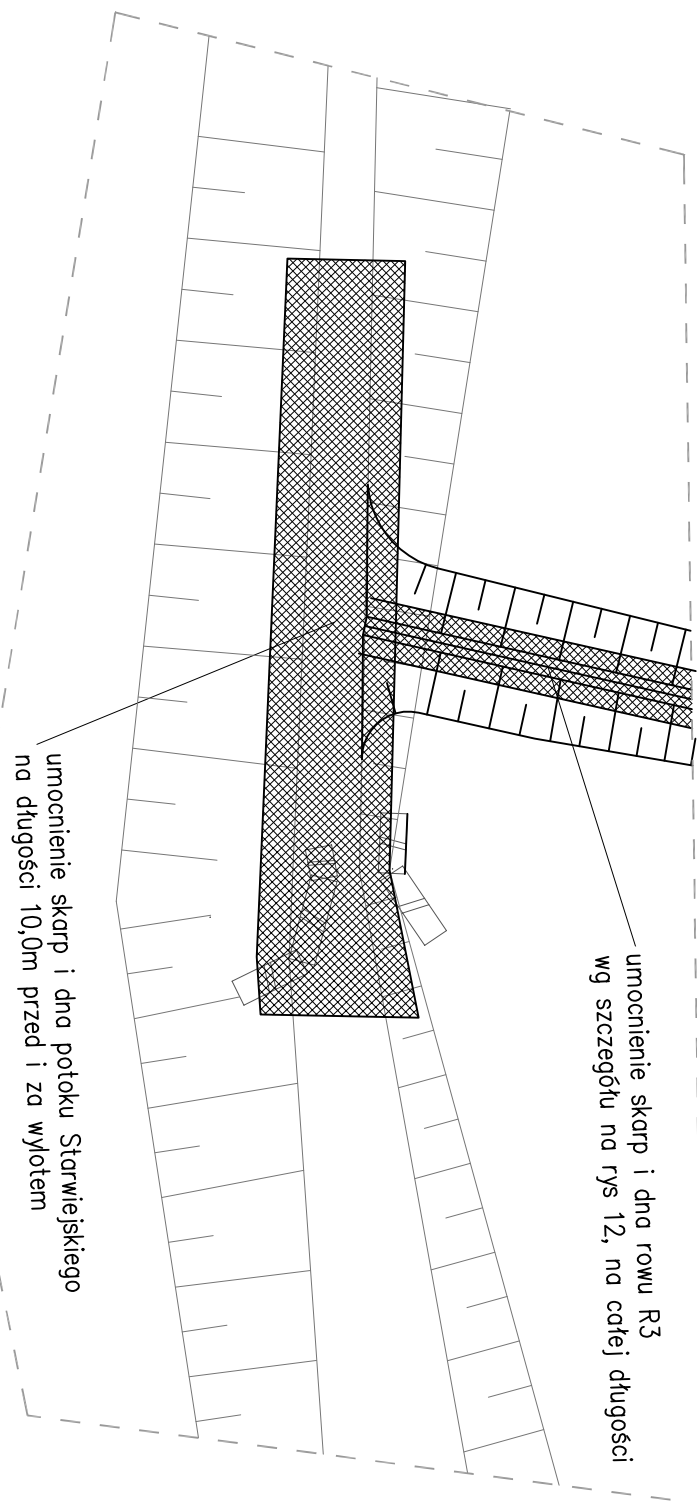
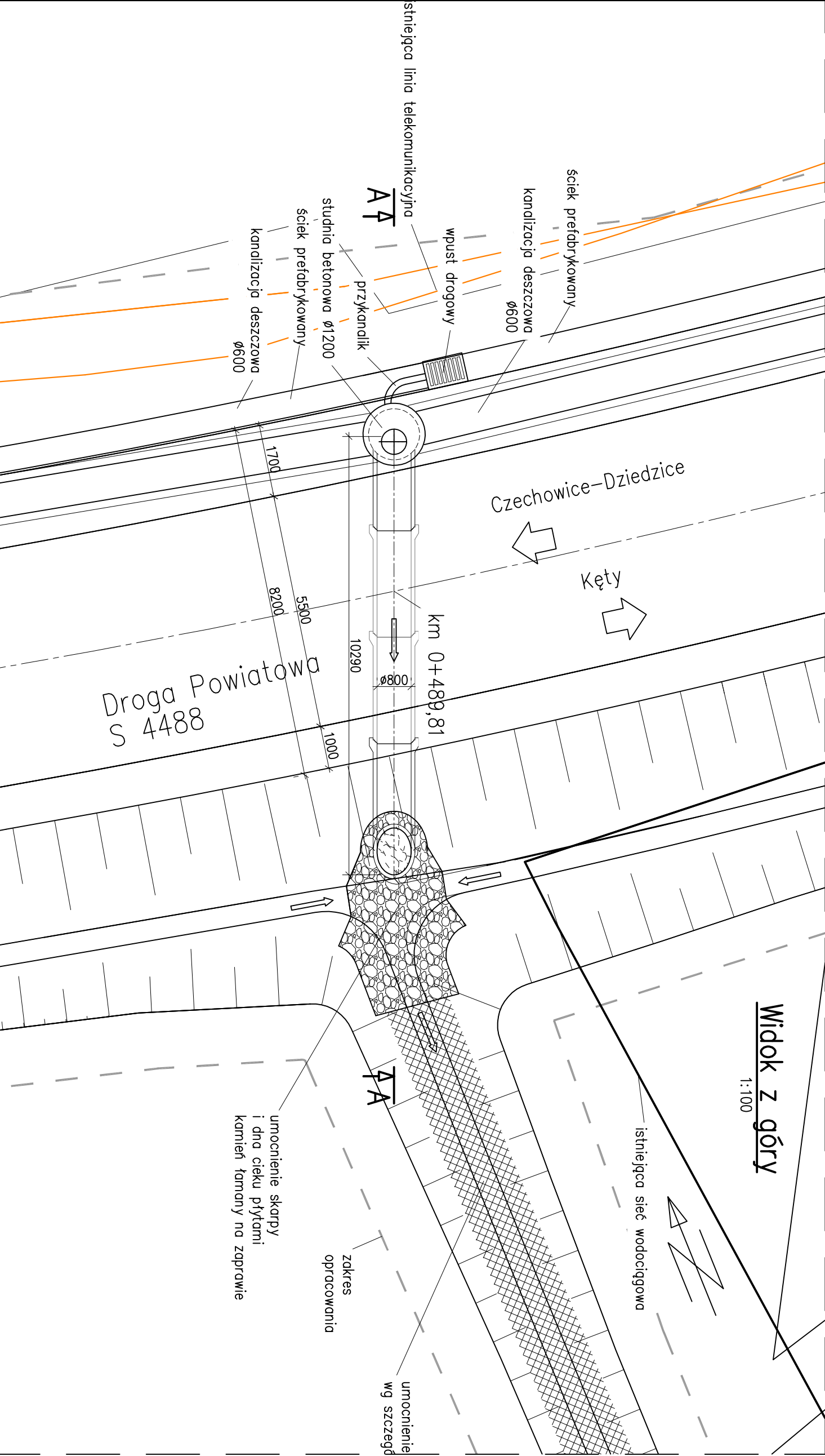
Przerój podłużny

1:50



Włót W6

1:200



INWESTOR:		ZARZĄD DRÓG POWIATOWYCH W BIELSKU – BIAŁEJ	
		UL. TADEUSZA REGERA 81 43–382 BIELSKO – BIAŁA	
ZADANIE:		Aktualizacja projektu technicznego zabezpieczenia i stabilizacji osuwiska w miejscowości Stara Wieś	
SKALA:	1:50, 1:100	NR. RYSUNKU:	PABW/D–14
DATA:	03.2011		
TYTUŁ RYSUNKU:  Przeput P–6 wraz z wylotem W6			
FUNKCJA:	TYTUŁ, IMIĘ I NAZWISKO	NR. UPRAWNIENI:	PODPIS:
PROJEKTOWAŁ	mgr inż. Lech Marciusz	102/89–88	<i>Marciusz</i>
ASYSTENT PROJ.	mgr inż. Jan Pomnik		<i>Jan Pomnik</i>
SPRAWDZIŁ	mgr inż. Andrzej Zaniot	RNB–VI–U–3342/77/98	<i>As Zaniot</i>