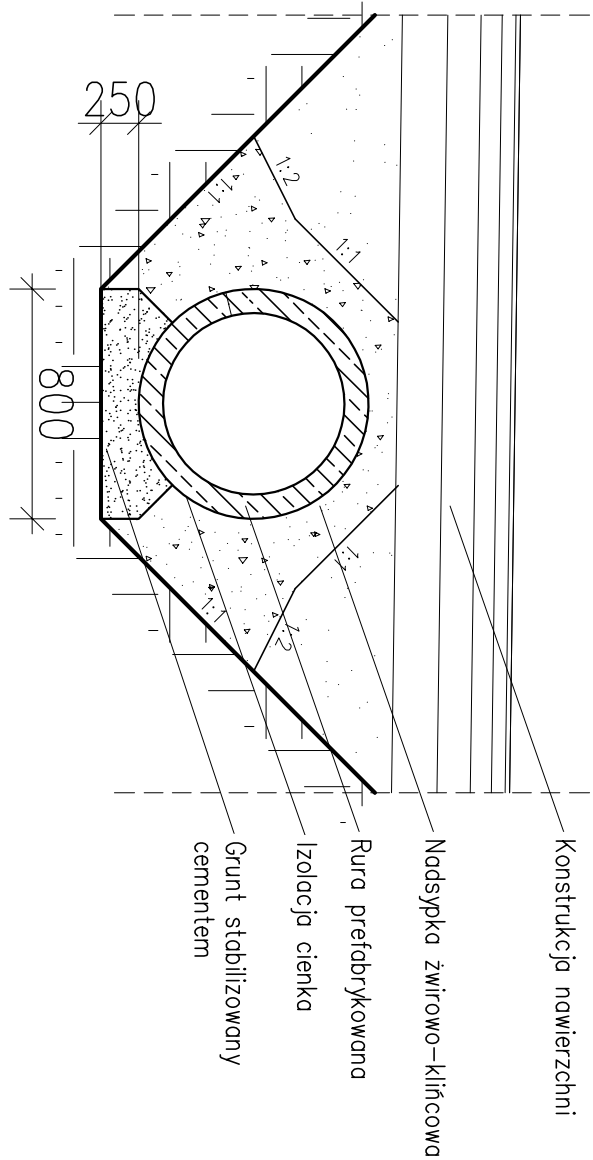
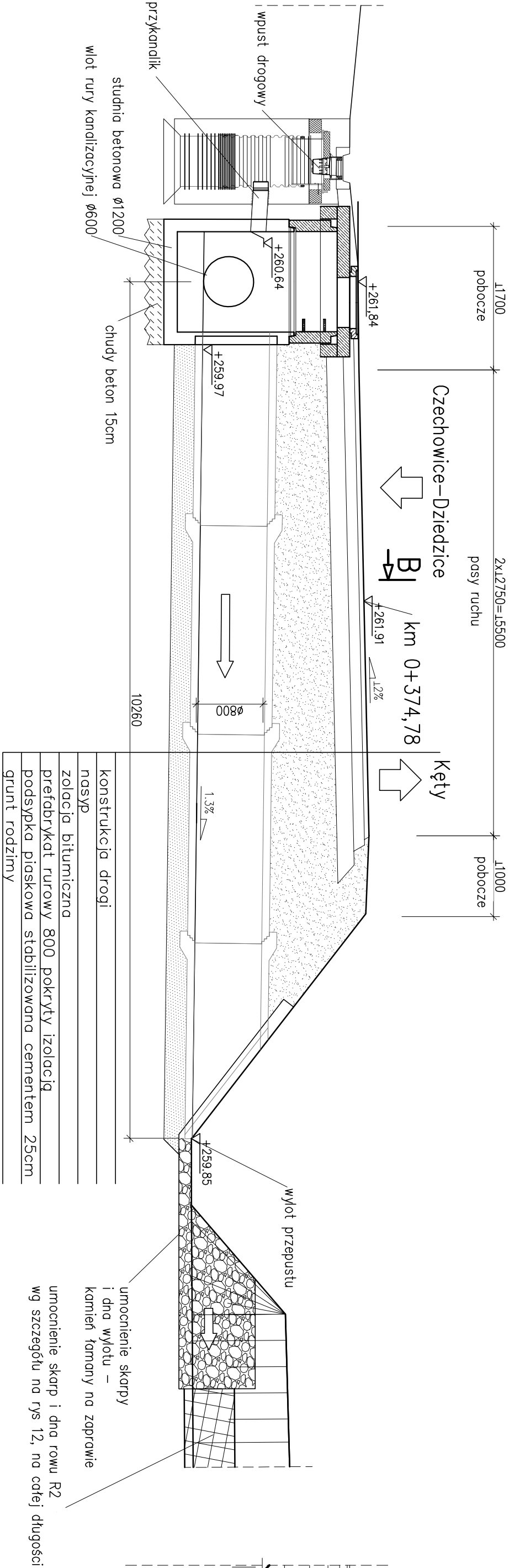
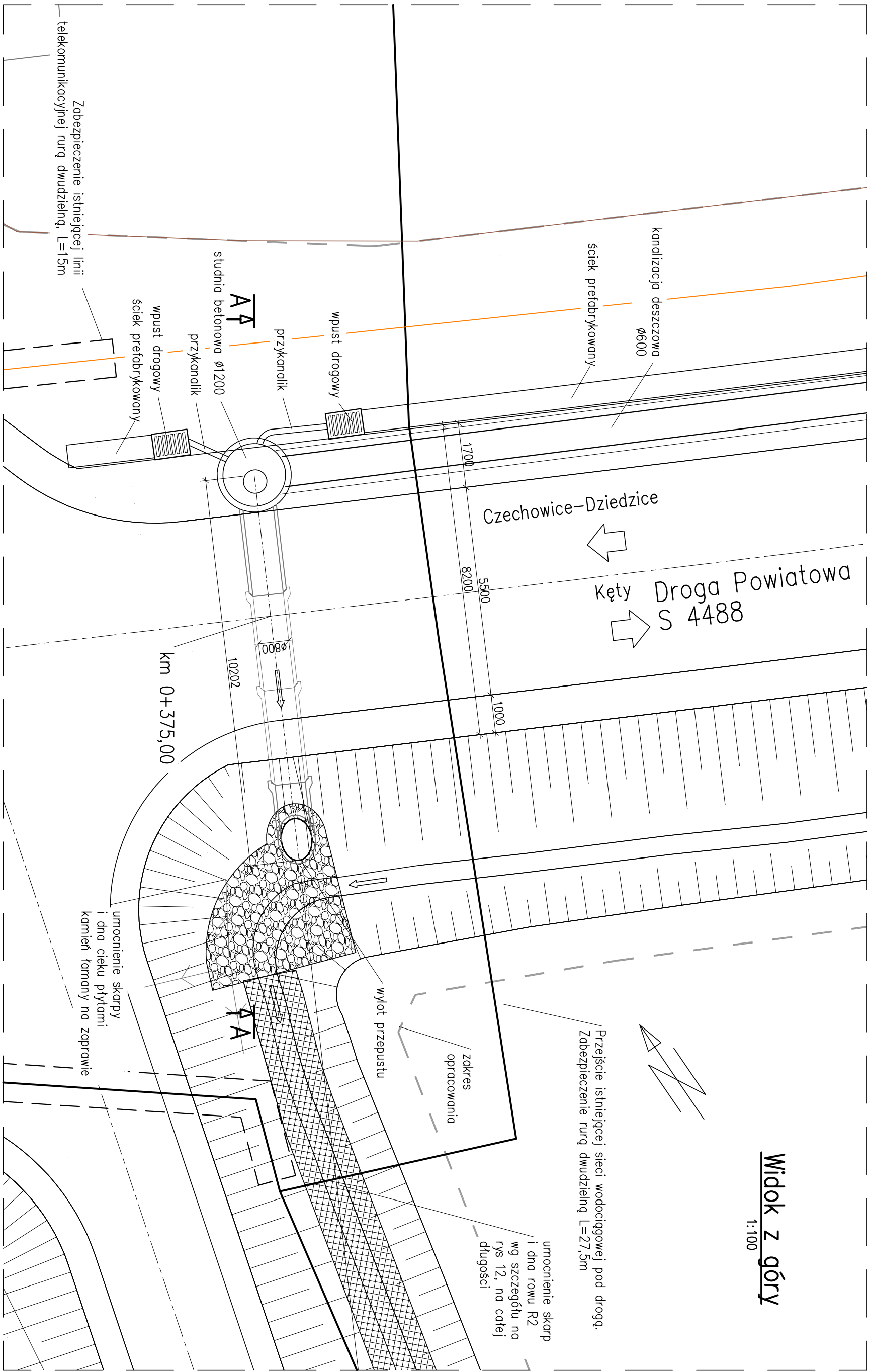


Przeput nr 5 km 0+374,78
Przekrój podłużny
1:50

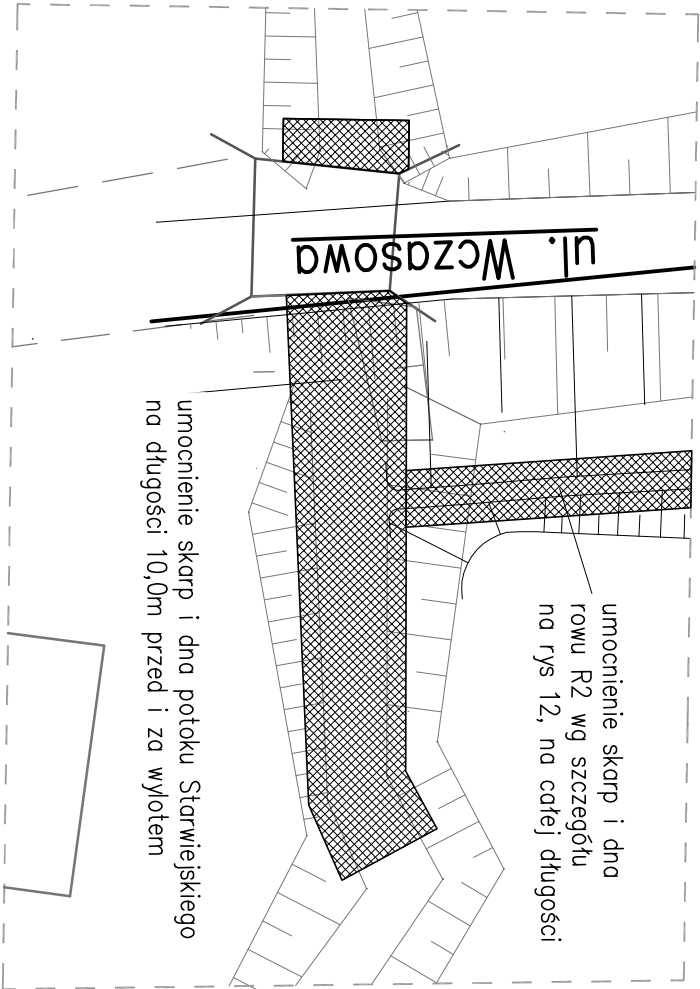


B-B
1:50

Widok z góry
1:100



Wylot W5
1:200



INWESTOR:	ZARZĄD DRÓG POWIATOWYCH W BIELSKU – BIAŁEJ UL. TADEUSZA REGERA 81 43-382 BIELSKO – BIAŁA		
ZADANIE:	Aktualizacja projektu technicznego zabezpieczenia i stabilizacji osuwiska w miejscowości Stara Wieś		
SKALA:	1:50, 1:100	NR. RYSUNKU:	PABW/D-13
DATA:	03.2011		
TYTUŁ RYSUNKU:	Przeput P-5 i W5		
FUNKCJA:	TYTUŁ, IMIĘ I NAZWISKO	NR. UPRAWNIENI:	PODPIS:
PROJEKTOWAŁ	mgr inż. Lech Marciusz	102/89-88	<i>Marciusz</i>
ASISTENT PROJ.	mgr inż. Jan Pomnik		<i>Jan Pomnik</i>
SPRAWDZIŁ	mgr inż. Andrzej Zaniot	RNB-VI-U-3342/77/98	<i>As Zaniot</i>