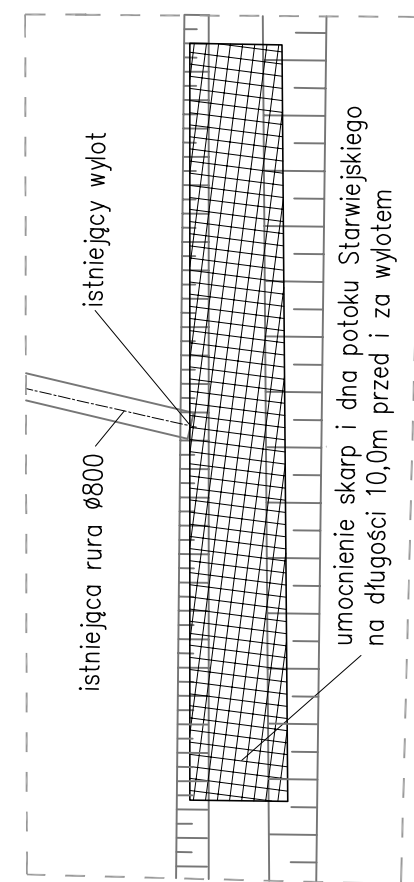
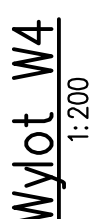
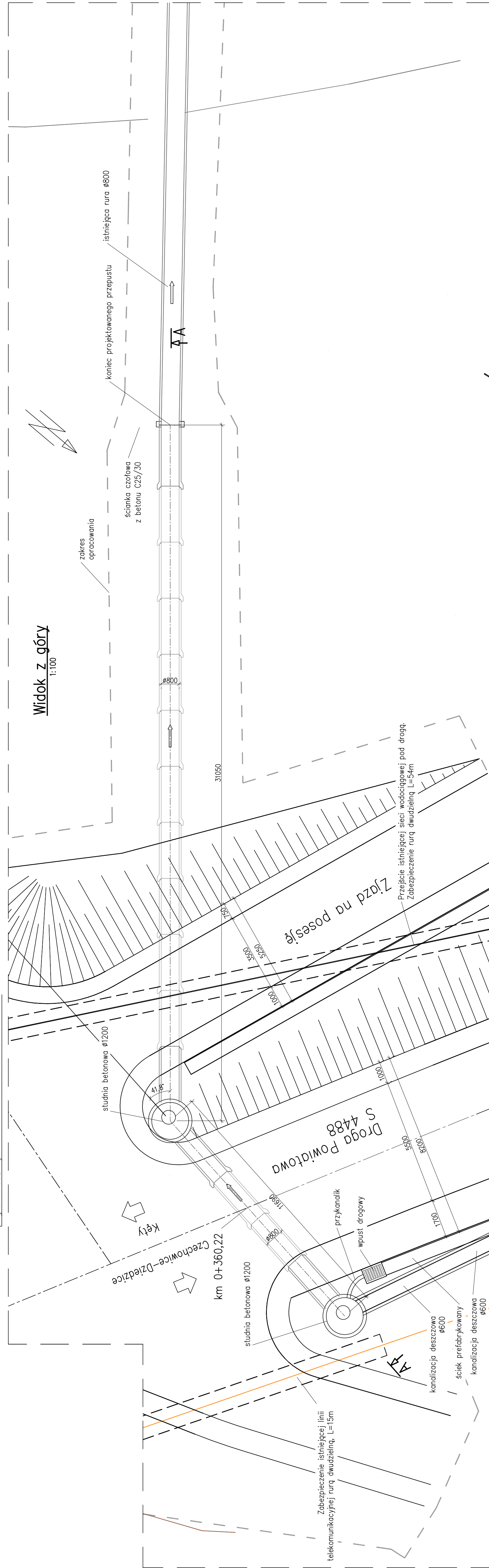
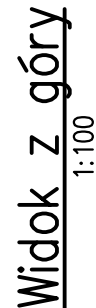

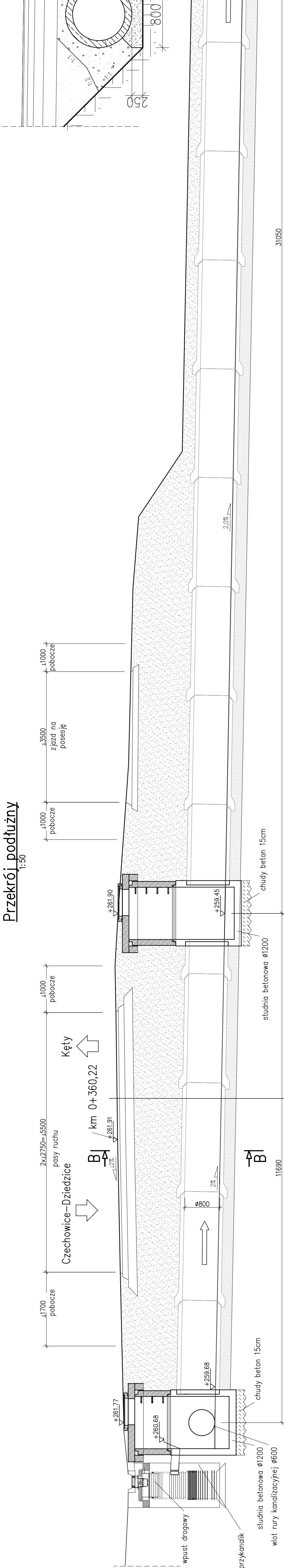

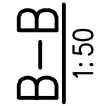


Przepust nr 4 km 0+360,22

Przekrój podłużny



INWESTOR:	ZARZĄD DRÓG POWIATOWYCH W BIELSKU – BIAŁEJ UL. TADEUSZA REGERA 81 43-382 BIELSKO – BIAŁA		
ZAMIE:	Aktualizacja projektu technicznego zabezpieczenia i stabilizacji osuwiska w miejscowości Stara Wieś		
SKALA:	1:50, 1:100	NR. RYSUNKU:	PABW/D-12
DATA:	03.2011		
TYTUŁ RYSUNKU: Przepust P-4 wraz z wylotem W4			
FUNKCJA:	TYTUŁ, IMIĘ I NAZWISKO	NR. UPRAWNIENI:	PODPIS:
PROJEKTOWAŁ	mgr inż. Lech Marciś	102/89-88	<i>Marciś</i>
ASISTENT PROJ.	mgr inż. Jan Pomruk		<i>Jan Pomruk</i>
SPRAWDZIŁ	mgr inż. Andrzej Zonia	RINB-W-U-3342/117/98	<i>A. Zonia</i>