

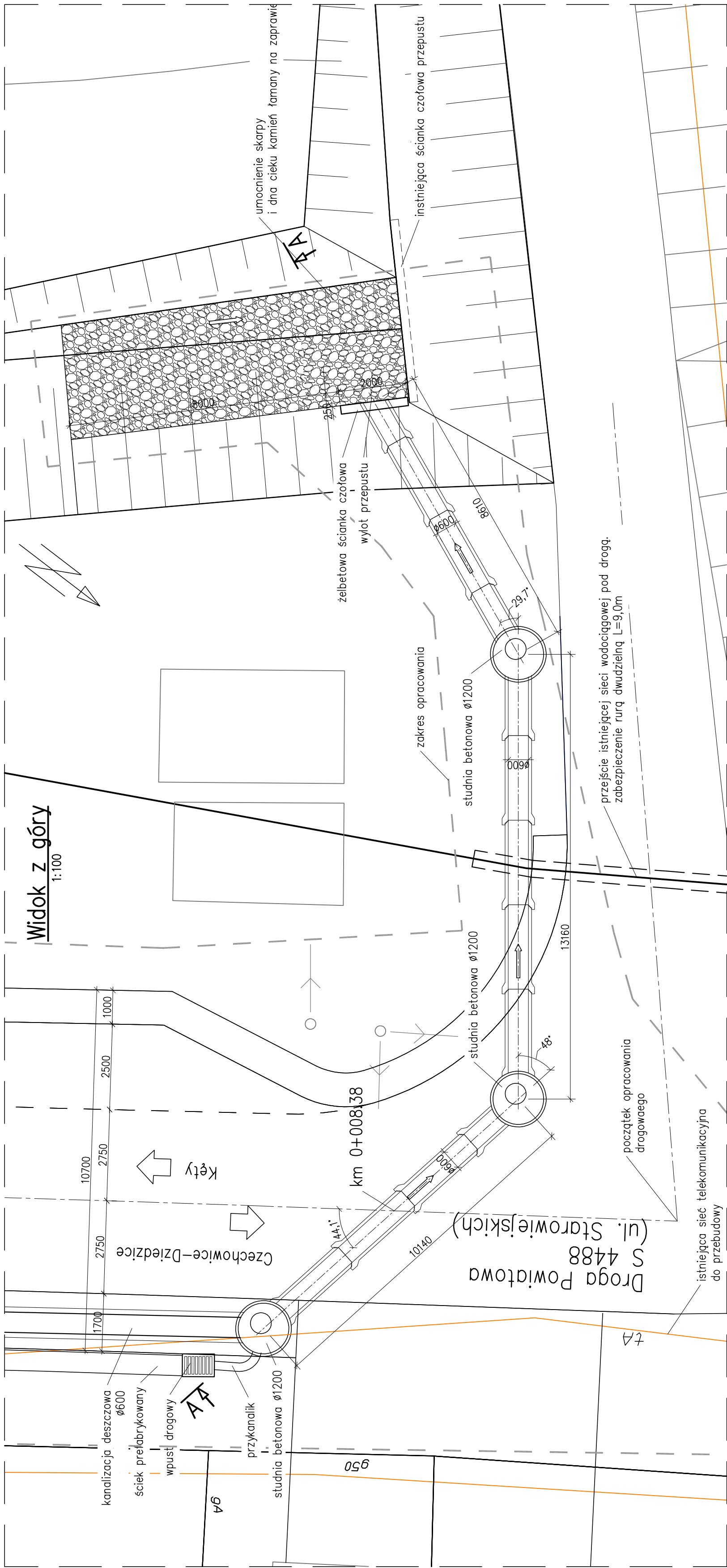
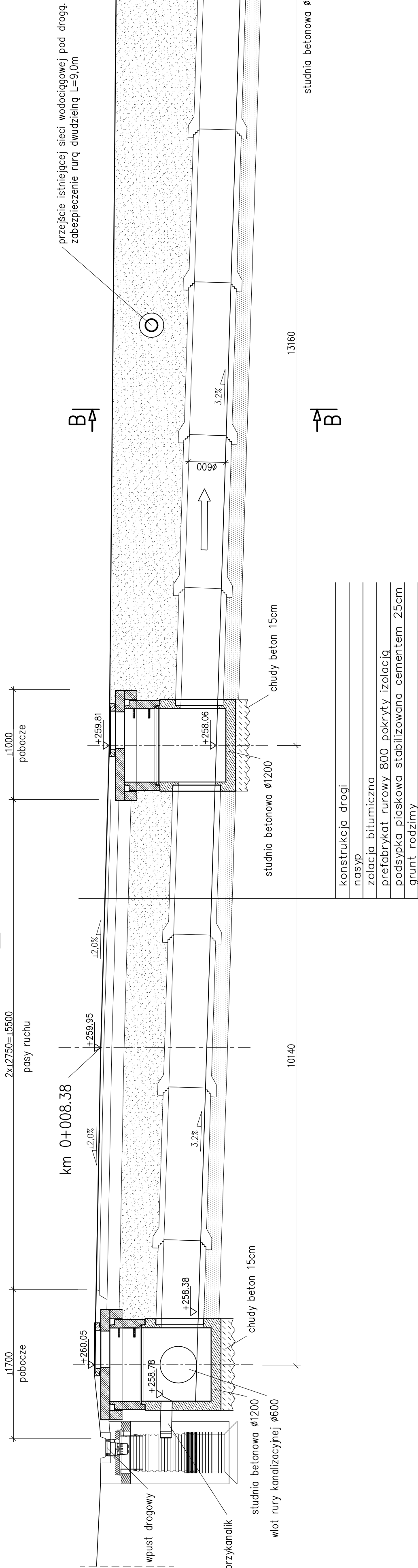
Przeprust nr 1 km 0+008,38

Przekrój podłużny

1:50

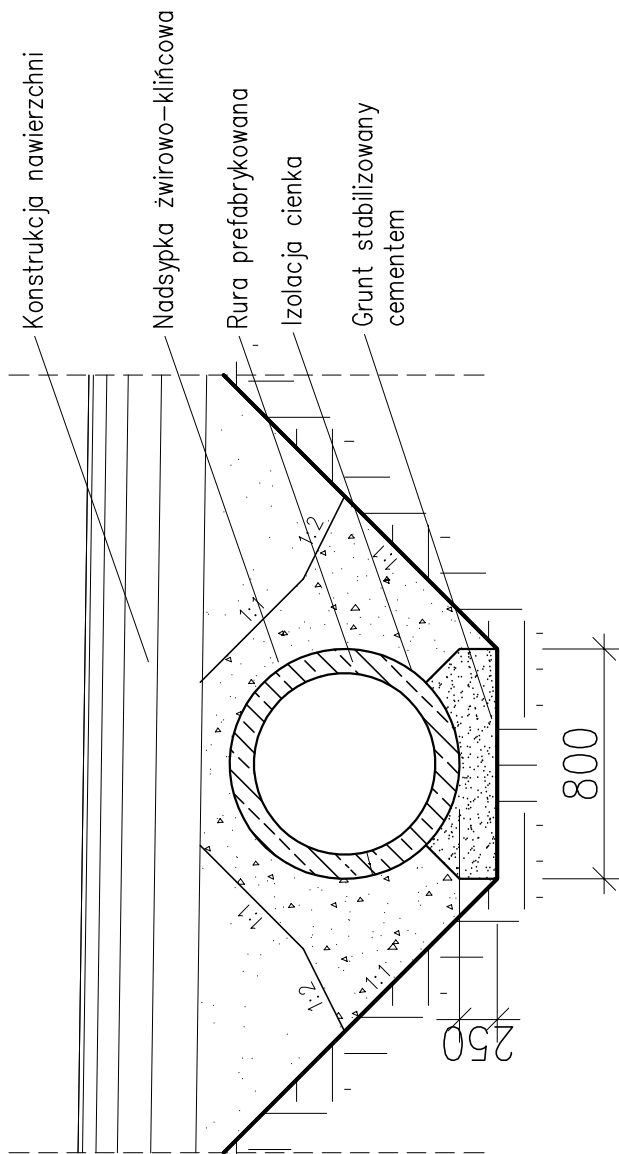
Czechowice-Dziedzice

Kęty



B-B

1:50



| | | | |
|------------------------------|---|---------------------|-------------------|
| INWESTOR: | ZARZĄD DRÓG POWATOWYCH W BIELSKU – BIAŁEJ | | |
| | UL. TADEUSZA REGERA 81 43–382 BIELSKO – BIAŁA | | |
| ZADANIE: | Aktualizacja projektu technicznego zabezpieczenia i stabilizacji osuwiska w miejscowości Stara Wieś | | |
| SKALA: | 1:50, 1:100 | NR. RYSUNKU: | PABW/D-09 |
| DATA: | 03.2011 | | |
| TYTUŁ RYSUNKU: Przeprust P-1 | | | |
| FUNKCJA: | TYTUŁ, IMIĘ I NAZWISKO | NR. UPRAWNIENI: | PODPIS: |
| PROJEKTOWAŁ | mgr inż. Lech Marcisz | 102/89-88 | <i>Mark</i> |
| ASYSTENT PROJ. | mgr inż. Jan Pomruk | | <i>Jan Pomruk</i> |
| SPRAWDZIŁ | mgr inż. Andrzej Zaniat | RINB-V-U-3342/77/98 | <i>A. Zaniat</i> |