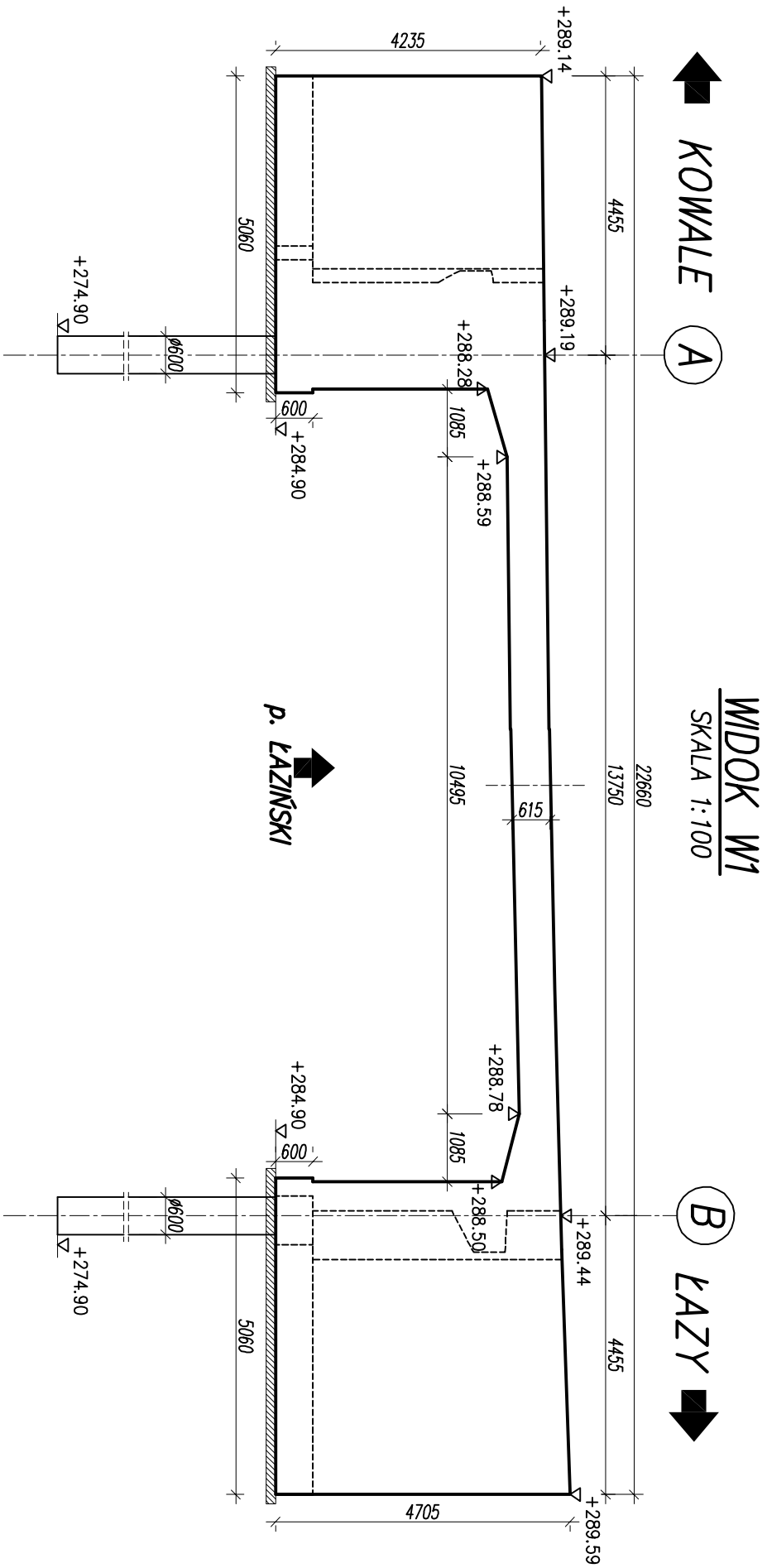
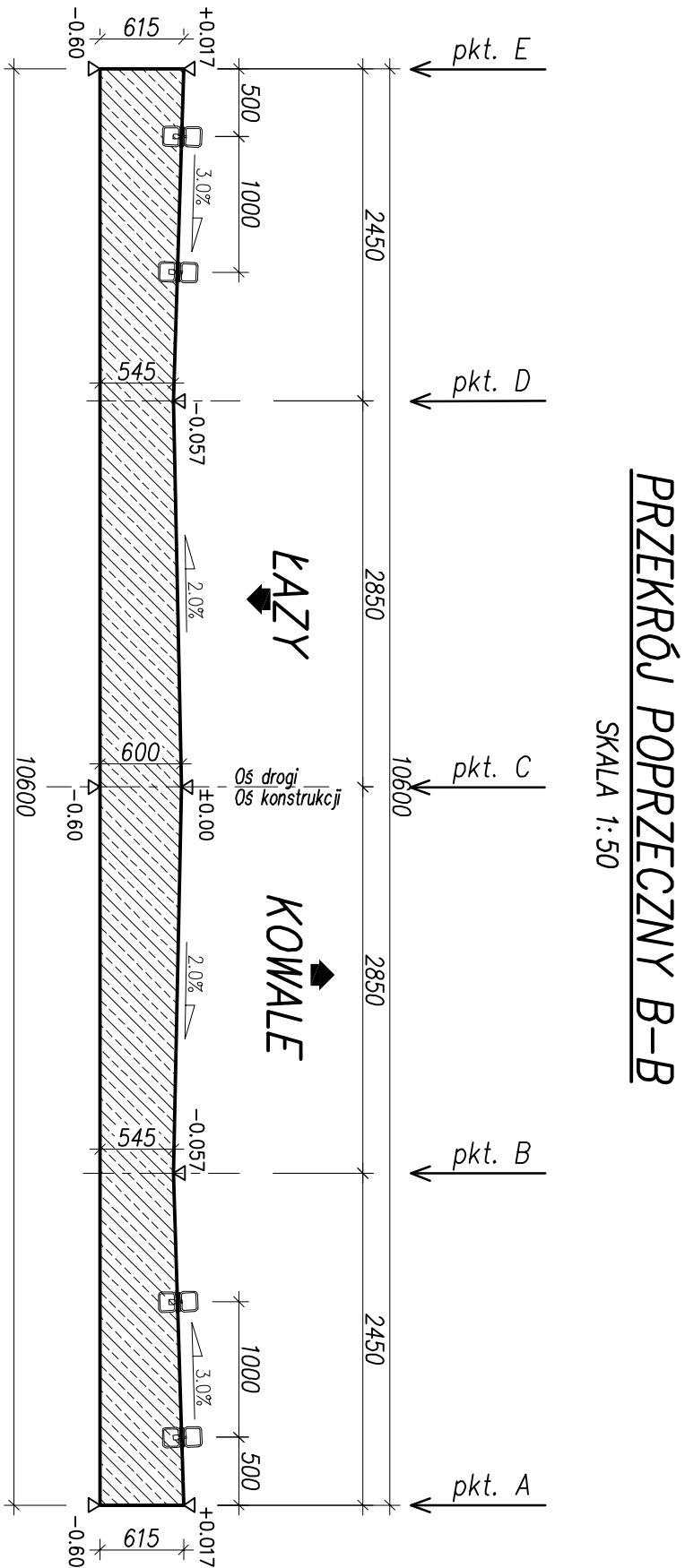


Odległość od osi podporcia	TABELA RZĘDNYCH				
	pkt.A	pkt.B	pkt.C	pkt.D	pkt.E
-0,54m	289,10	289,05	289,12	289,09	289,18
0,00	289,11	289,05	289,13	289,09	289,19
1,00	289,12	289,06	289,14	289,10	289,20
2,00	289,13	289,07	289,15	289,12	289,21
3,00	289,14	289,08	289,16	289,13	289,22
4,00	289,15	289,10	289,17	289,14	289,23
5,00	289,16	289,11	289,18	289,15	289,24
6,00	289,17	289,12	289,20	289,16	289,26
7,00	289,18	289,13	289,21	289,18	289,28
8,00	289,20	289,14	289,22	289,19	289,30
9,00	289,21	289,15	289,24	289,21	289,32
10,00	289,22	289,16	289,25	289,23	289,34
11,00	289,23	289,18	289,27	289,25	289,35
12,00	289,24	289,20	289,29	289,28	289,36
13,00	289,26	289,22	289,31	289,30	289,42
13,75	289,27	289,23	289,33	289,33	289,44
14,29	289,28	289,24	289,34	289,34	289,46

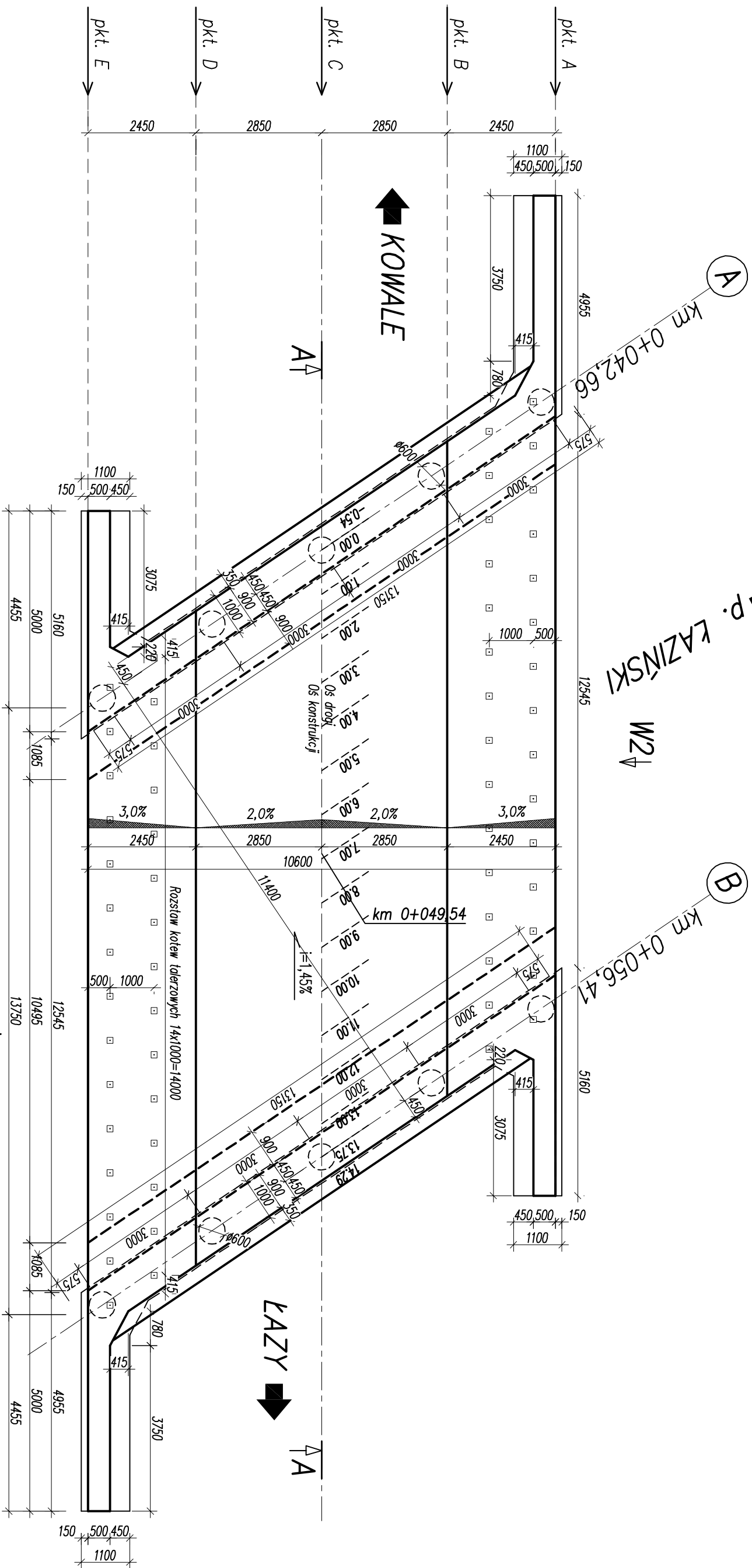


RZUT Z GÓRY

SKALA 1:100

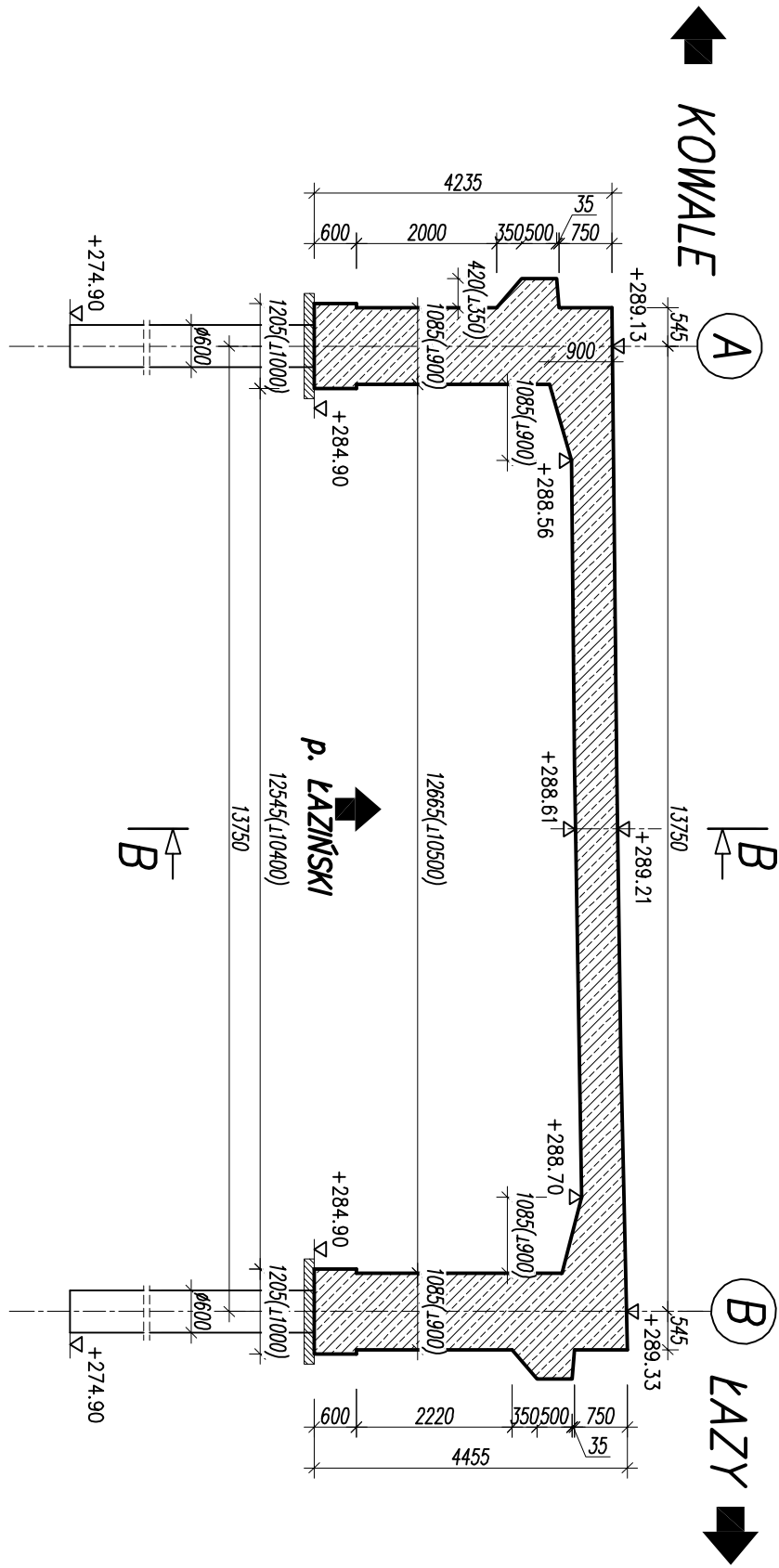
p. ŁAZIŃSKI

W2



PRZEKRÓJ PODŁUŻNY A-A

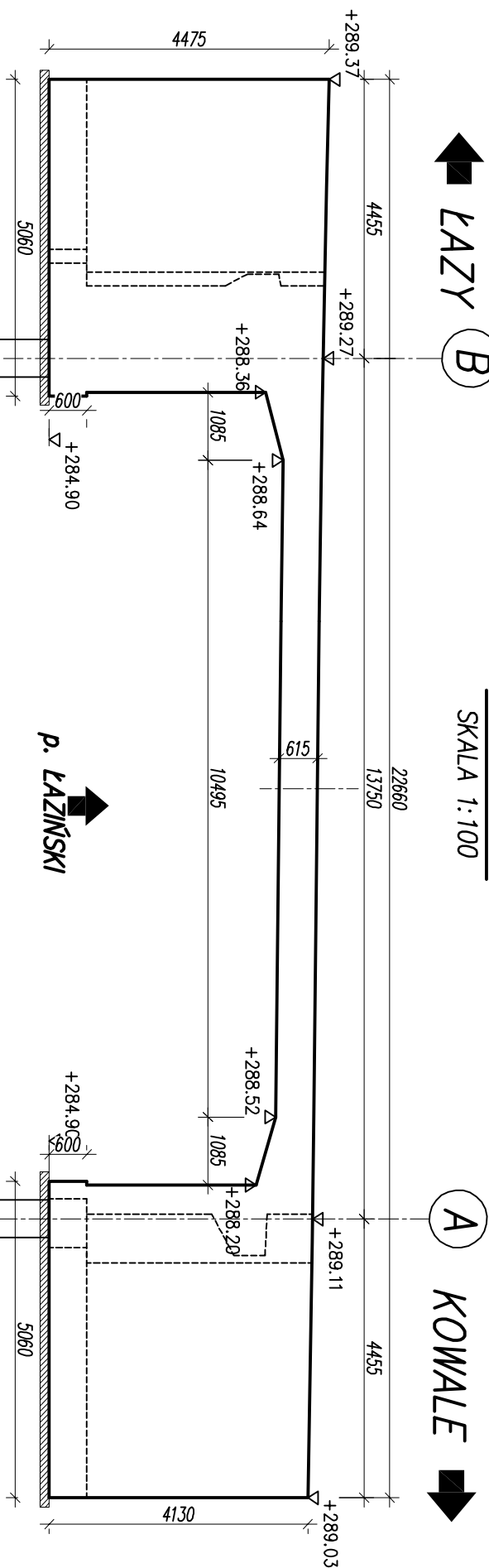
SKALA 1:100



WIDOK W2

SKALA 1:100

ŁĄZY



UWAGI:									
1. Rysunek rozpatrywać łącznie z całą dokumentacją.									
2. Ostate krawędzie rysować 2x2cm.									
Kotwy tacierzone – 60 szt.									