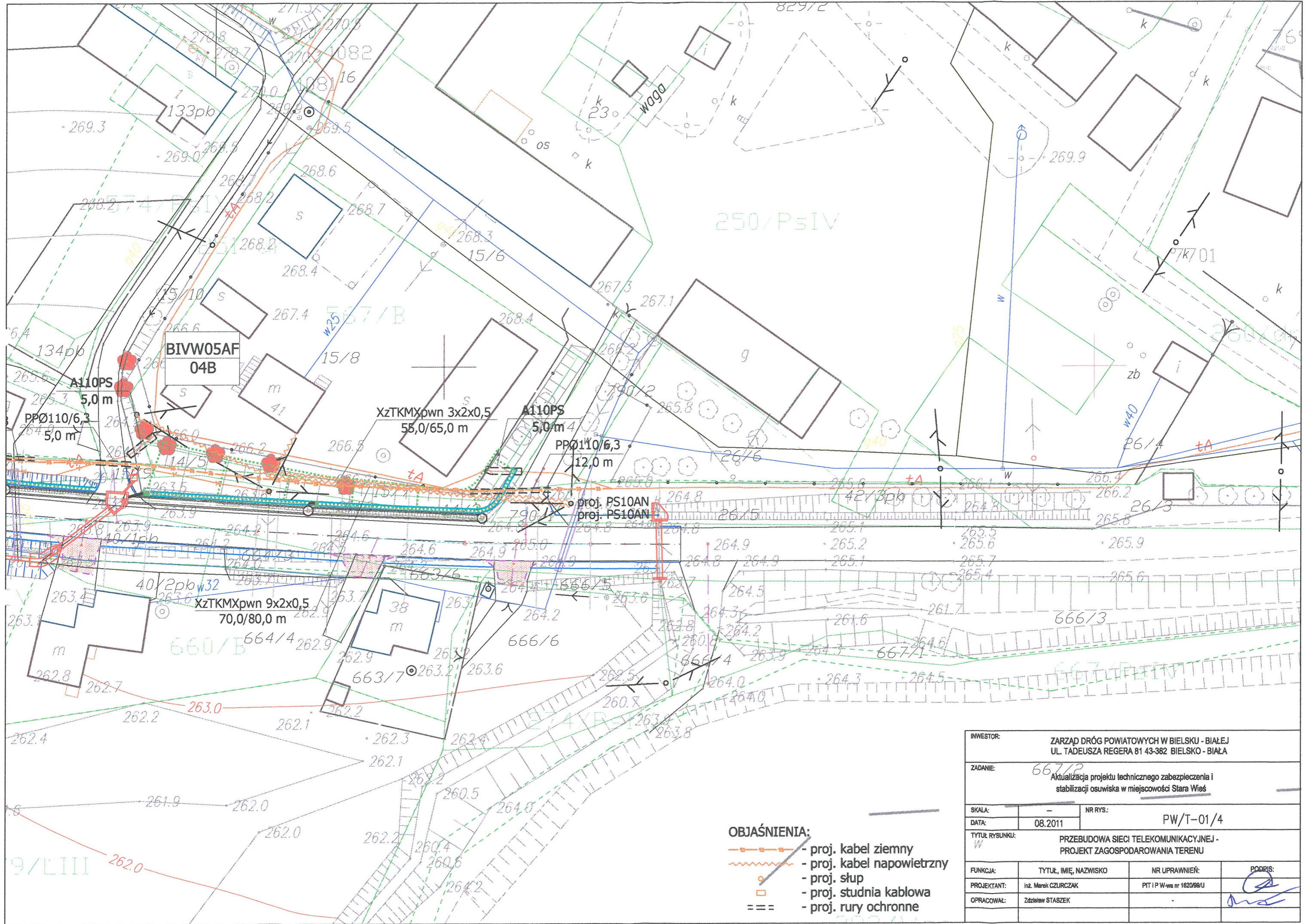


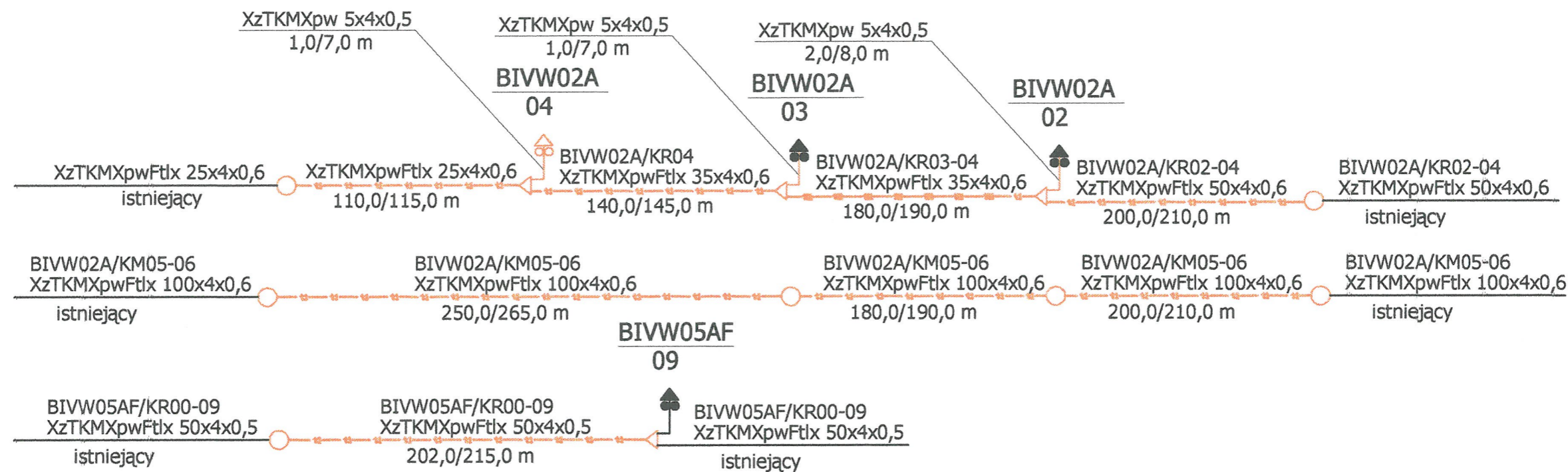
INWESTOR:	ZARZĄD DRÓG POWIATOWYCH W BIELSKU - BIAŁEJ UL. TADEUSZA REGERA 81 43-382 BIELSKO - BIAŁA		
ZADANIE:	Aktualizacja projektu technicznego zabezpieczenia i stabilizacji osuwiska w miejscowości Stara Wieś		
SKALA:	-	NR RYS:	PW/T-01/2
DATA:	08.2011		
TYTUŁ RYSUNKU:	PRZEBUDOWA SIECI TELEKOMUNIKACYJNEJ - PROJEKT ZAGOSPODAROWANIA TERENU		
FUNKCJA:	TYTUŁ, IMIE, NAZWISKO	NR UPRAWNIENI:	PODPIS:
PROJEKTANT:	Ing. Marek CZURCZAK	PIT I P W-wa nr 1620/98U	
OPRACOWAŁ:	Zdzisław STASZEK		

BIVW05AF/KM5-6
XzTKMXpwFtlx 100x4x0,5
180,0/190,0 m
BIVW02A/KR03-04
XzTKMXpwFtlx 35x4x0,6
180,0/190,0 m






INWESTOR:			
ZARZĄD DRÓG POWIATOWYCH W BIELSKU - BIAŁEJ UL. TADEUSZA REGERA 81 43-382 BIELSKO - BIAŁA			
ZADANIE:			
667/2 Aktualizacja projektu technicznego zabezpieczenia i stabilizacji osuwiska w miejscowości Stara Wieś			
SKALA:	—	NR RYS:	
DATA:	08.2011	PW/T-01/4	
TYTUŁ RYSUNKU:		PRZEBUDOWA SIECI TELEKOMUNIKACYJNEJ - PROJEKT ZAGOSPODAROWANIA TERENU	
FUNKCJA:	TYTUŁ, IMIĘ, NAZWISKO	NR UPRAWNIENI:	PODPIS:
PROJEKTANT:	Inż. Marek CZURCZAK	PIT I P W-wa nr 1820/98/U	
OPRACOWAŁ:	Zdzisław STASZEK	-	



OBJAŚNIENIA:

- +—+—+— - proj. kabel ziemny
- - proj. złącze przelotowe
- ⏏ - proj. złącze odgałęźne

INWESTOR:		ZARZĄD DRÓG POWIATOWYCH W BIELSKU - BIAŁEJ UL. TADEUSZA REGERA 81 43-382 BIELSKO - BIAŁA	
ZADANIE:		Aktualizacja projektu technicznego zabezpieczenia i stabilizacji osuwiska w miejscowości Stara Wieś	
SKALA:	—	NR RYS.:	PW/T-02
DATA:	08.2011		
TYTUŁ RYSUNKU:			
SCHEMAT SIECI ROZDZIELCZEJ			
FUNKCJA:	TYTUŁ, IMIĘ, NAZWISKO	NR UPRAWNIENI:	PODPIS:
PROJEKTANT:	Inż. Marek CZURCZAK	PIT I P W-wa nr 1620/99/U	
OPRACOWAŁ:	Zdzisław STASZEK		