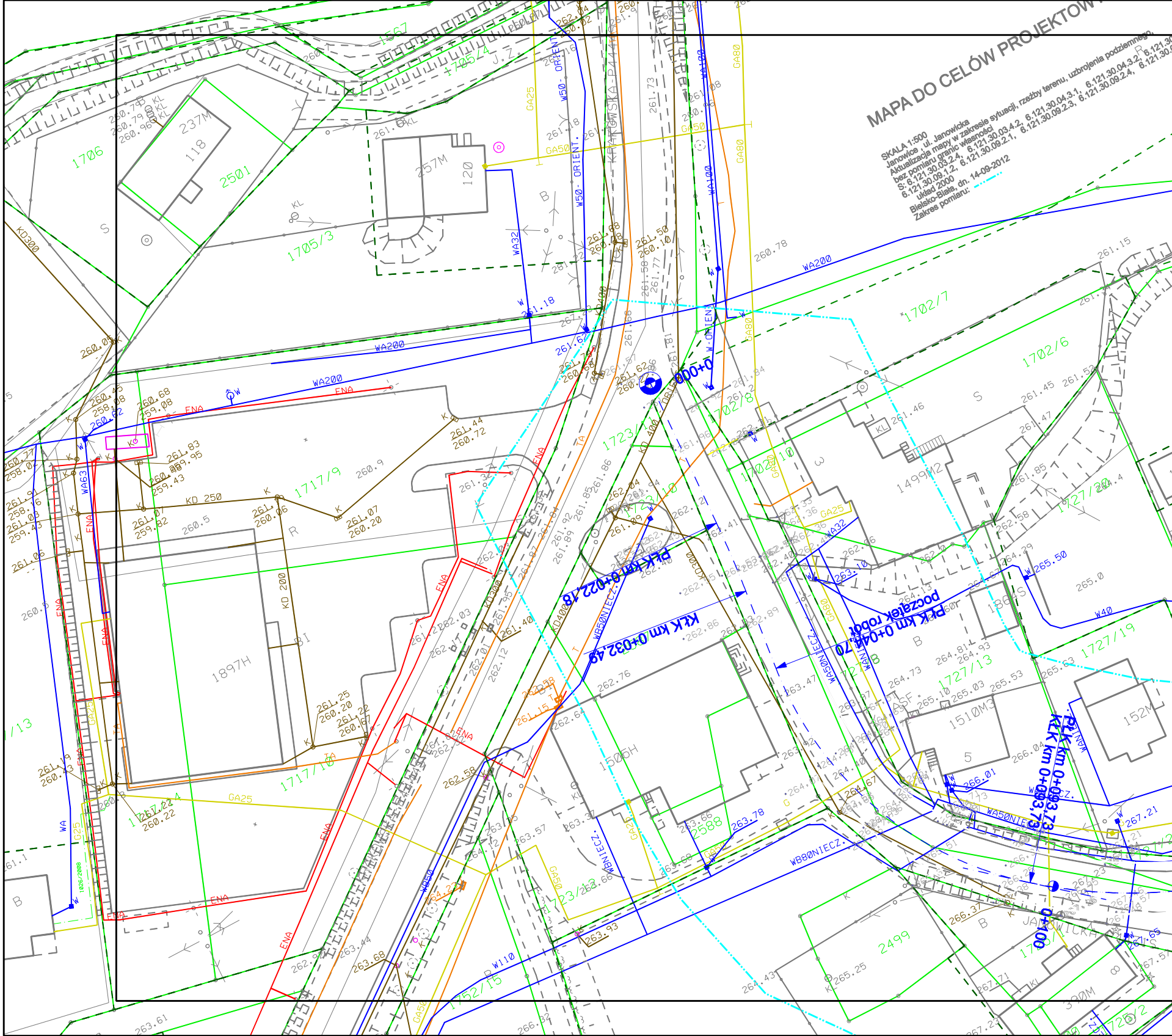
MAPA DO CELÓW PROJEKTOW
SKALA 1:500
Janowice , ul. Janowicka
Aktualizacja mapy w zakresie sytuacji, rzeźby terenu, uzbrojenia podziemnego,
bez pomiaru granic własności
S: 6.121.30.03.2.4, 6.121.30.03.4.2, 6.121.30.04.3.1, 6.121.30.04.3.2, 6.121.30
6.121.30.09.1.2, 6.121.30.09.2.1, 6.121.30.09.2.3, 6.121.30.09.2.4, 6.121.30.0
układ 2000
Bielsko-Biała, dn. 14-09-2012
Zakres pomiaru:
0+000
PLK km 0+022,18
KLK km 0+032,49
początek robót
PLK km 0+041,70
PLK km 0+093,73
KLK km 0+093,73
0+100
KRAKOWSKA
JANOWICKA
1706
2501
1705/3
1705/4
1702/7
1702/6
1702/8
1702/10
1723/1
1717/9
1717/10
1717/13
1727/20
1727/19
1727/13
1723/2
1752/15
2588
2499
237M
118
257M
120
1499M
2
1897H
1506H
1510M
3
5
152M
1864S
390M
8
WA200
WA63
WA32
WA50NIECZ.
WB50NIECZ.
WB80NIECZ.
W50-ORIENT.
WA100
W110
W40
GA25
GA50
GA80
KD300
KD400
KD 250
KD 200
ENA
TA

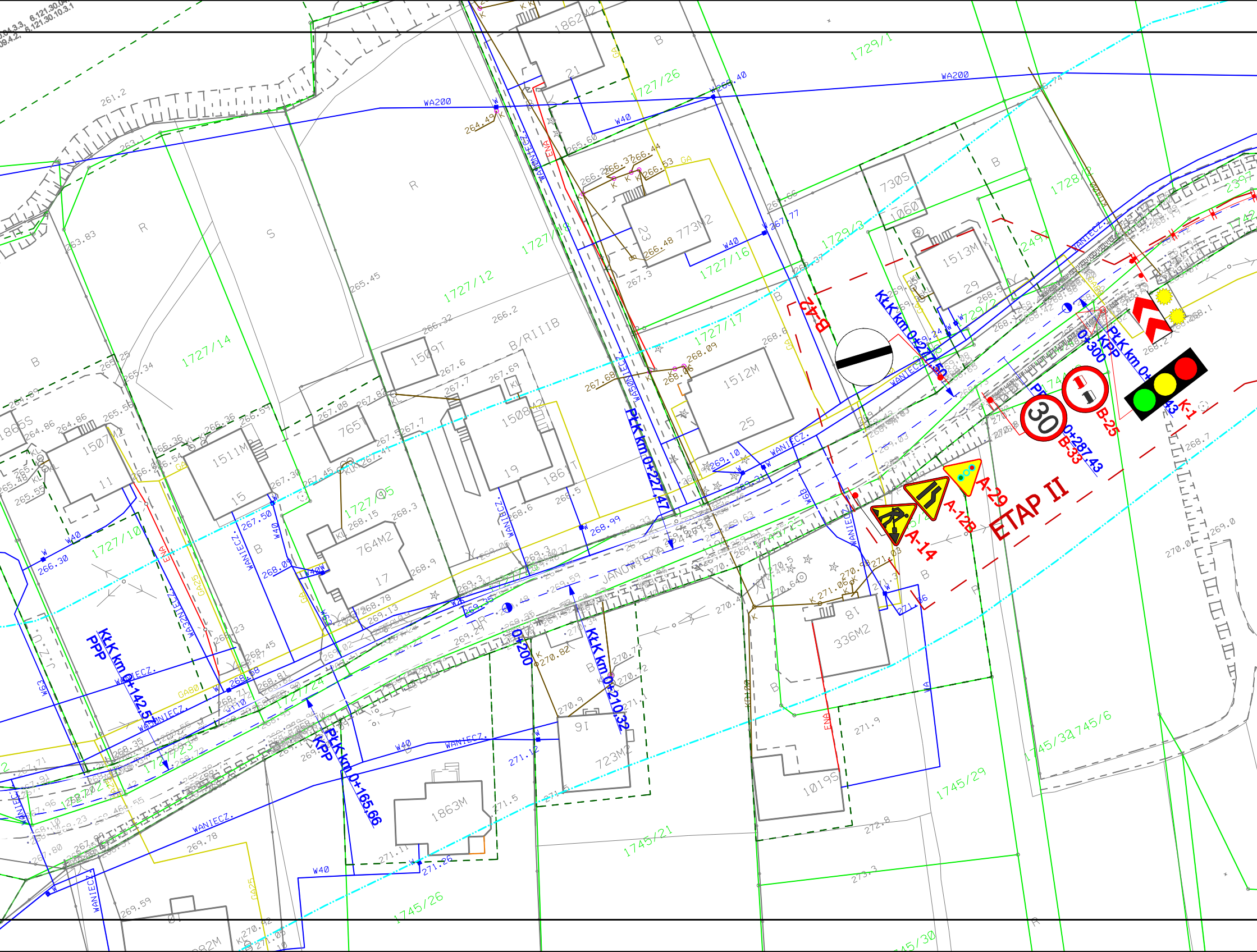
ETAP II
A-14
A-12B
A-29
B-33
B-25
B-42
K-1
30
KPP
PPP
PłK km 0+227,47
KłK km 0+227,50
KłK km 0+142,5
PłK km 0+165,66
KłK km 0+210,32
0+287,43
0+300
0+200
JANOWICKA
WANIECZ.
WA200
W40
1727/12
1727/14
1727/10
1727/16
1727/17
1727/26
1729/1
1729/3
1729/2
1728/1
1727/24
1727/23
1727/5
1745/21
1745/26
1745/29
1745/32
1745/6
1745/30
1512M
1513M
1511M
1507M2
1508M2
764M2
723M2
336M2
1019S
1863M
1862M2
773M2
765T
1509T
1060T
730S
186T
B/RIIIB
ENA
GA80
GA25

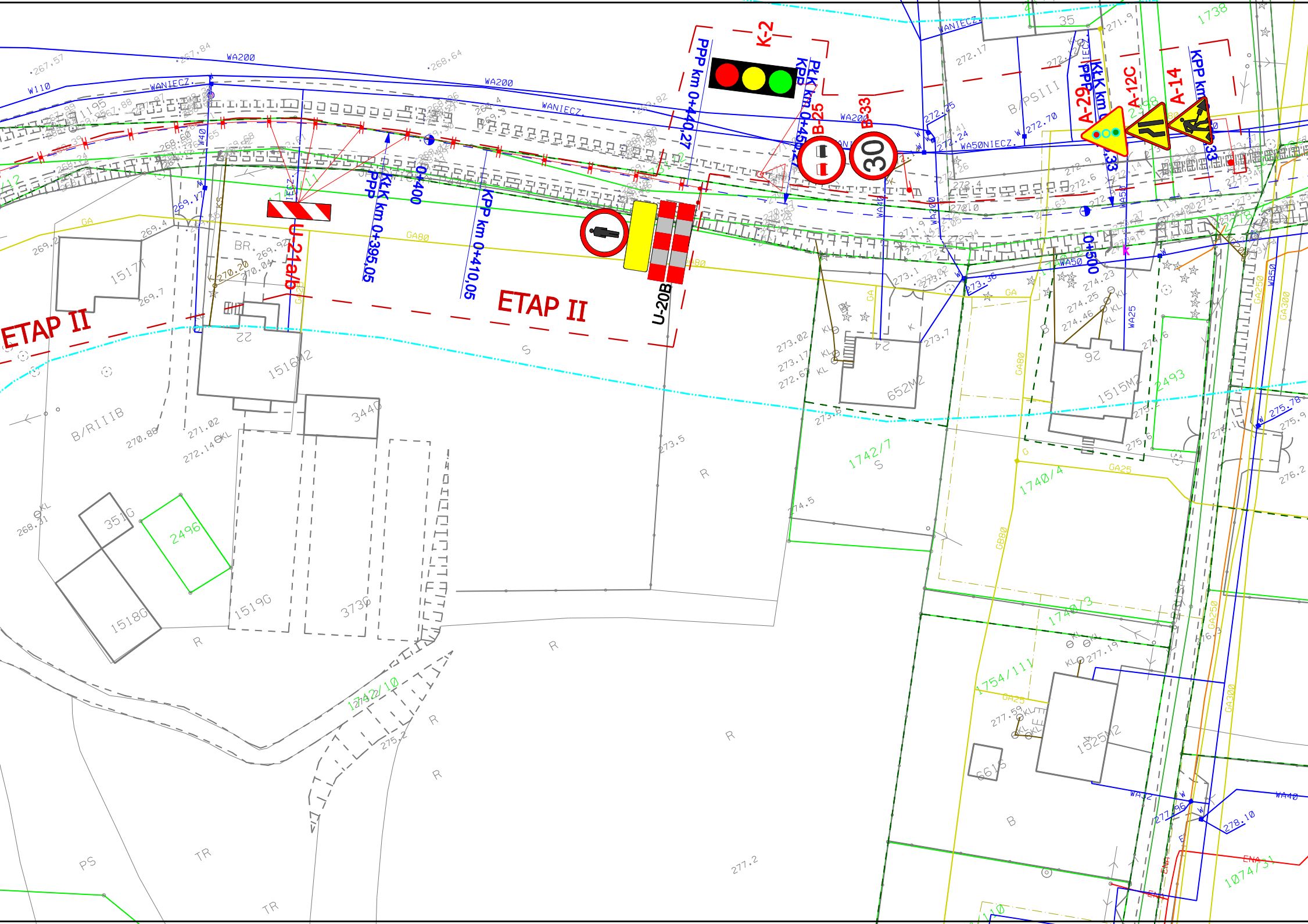
K-2
PPP km 0+440,27
KPP km 0+450
B-25
B-33
30
A-29
A-12C
A-14
KPP km
U-21a/b
U-20B
ETAP II
ETAP II
PPP km 0+395,05
0+400
KPP km 0+410,05
0+500
WA200
WA200
WA200
WANIECZ.
WANIECZ.
WA50NIECZ.
W110
W40
WA40
WA50
WA25
GA
GA80
GA25
GB80
GA250
GA300
1517
1516/2
22
3440
3516
2496
1519G
3736
1518G
1742/10
652/2
24
1515/2
26
1742/7
1740/4
1740/3
1754/11
1525/2
6615
2493
1738
1074/3
1754/10
35
B/RIIIB
B/PSIII
BR
S
R
B
PS
TR
ENA

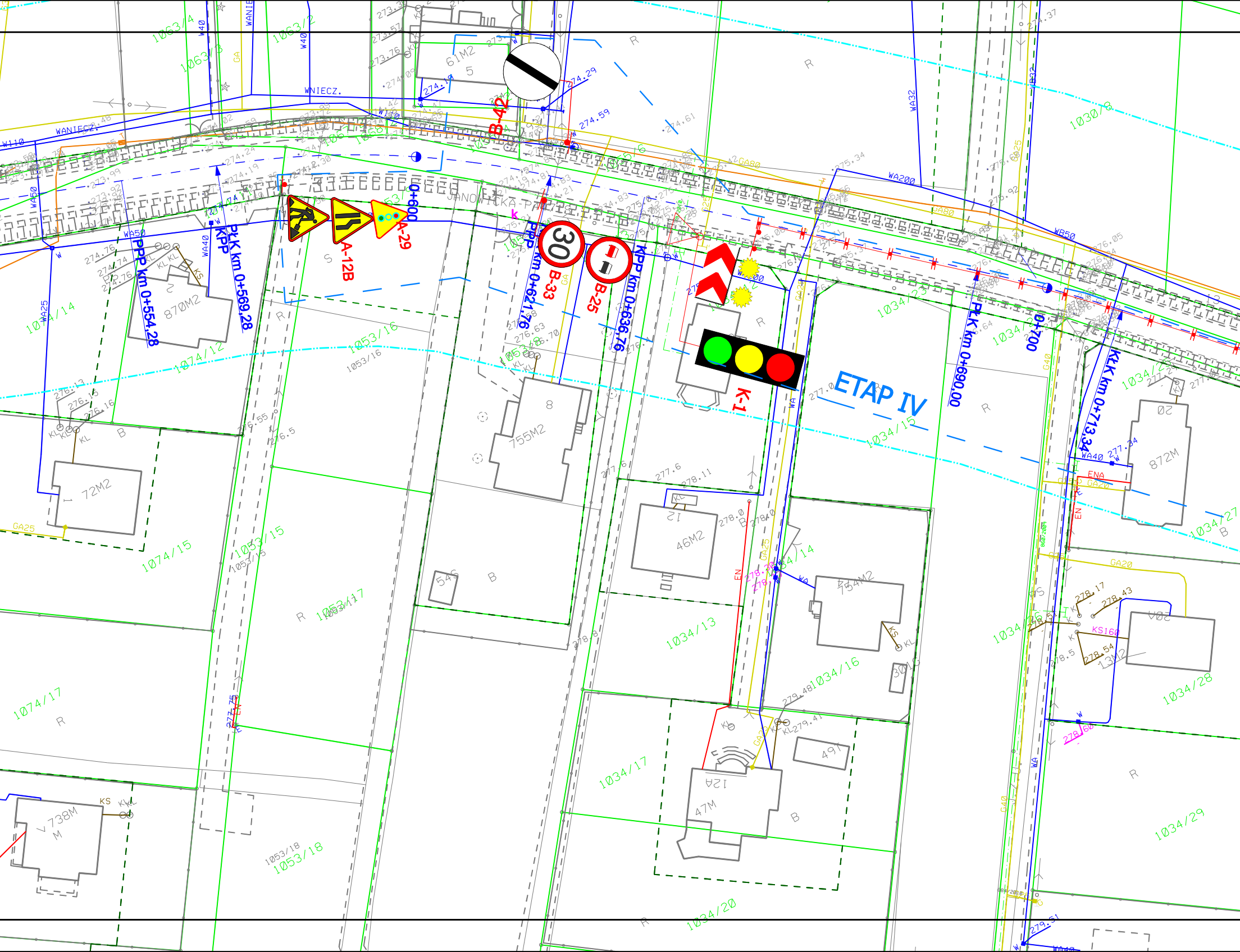
ETAP IV
B-42
30
B-33
B-25
A-12B
A-29
K-1
0+600
0+700
PPP km 0+554,28
PŁK
KPP km 0+569,28
PPP km 0+621,76
KPP km 0+636,76
PŁK km 0+690,00
KŁK km 0+713,34
JANOWICKA
WNIECZ.
WANIECZ.
1063/4
1063/2
1063/3
1030/8
1074/14
1074/12
1074/15
1074/17
1053/16
1053/15
1053/17
1053/18
1034/23
1034/24
1034/15
1034/13
1034/14
1034/16
1034/17
1034/20
1034/26
1034/27
1034/28
1034/29
61M2
870M2
72M2
755M2
46M2
754M2
47M
738M
872M
13M2
WA200
WB50
WA40
WA25
WA50
W110
GA80
GA25
GA20
ENA
KS160

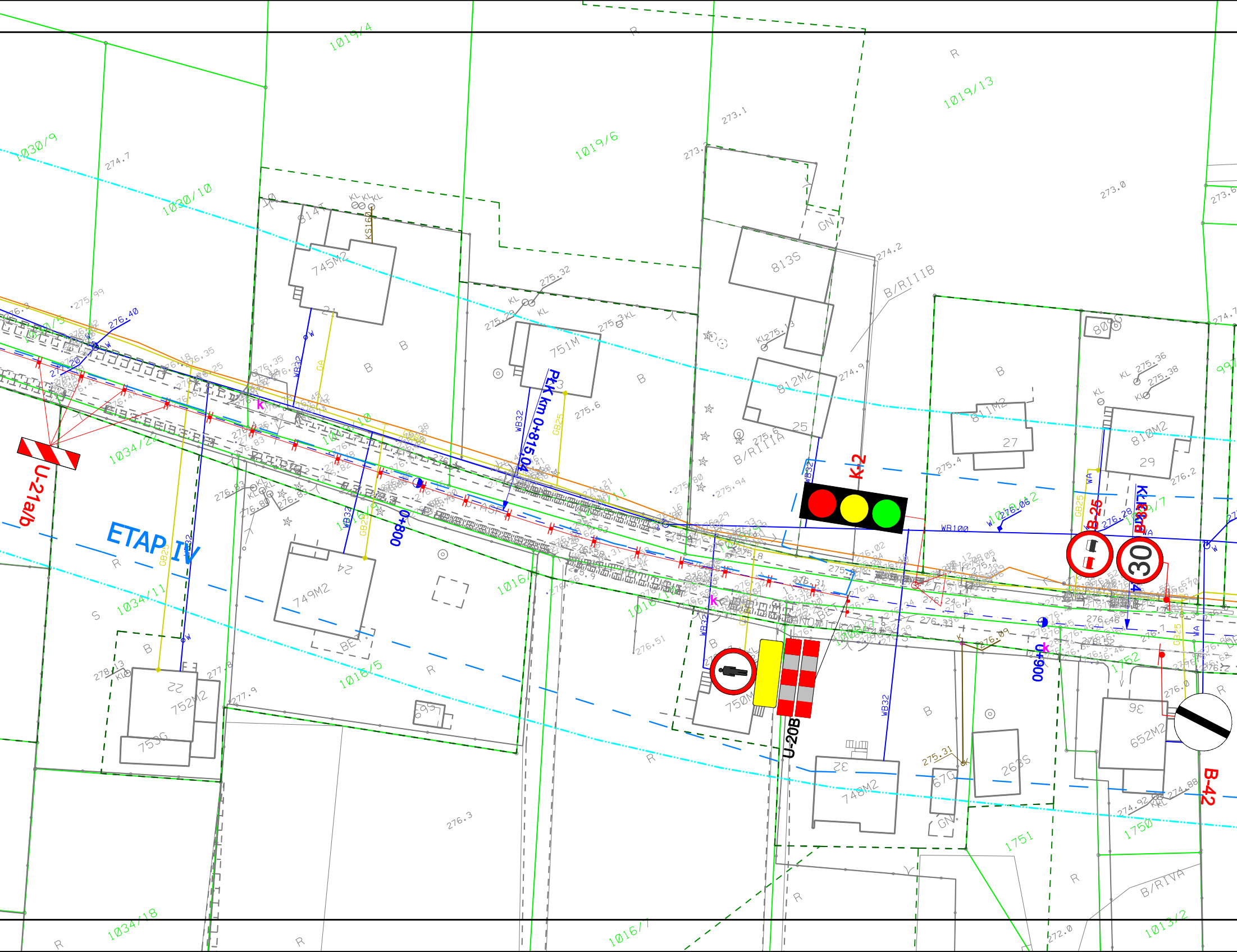

ETAP IV
PK km 0+815,04
0+800
0+900
K-2
U-21a/b
U-20B
B-25
B-33
B-42
30
1019/4
1019/6
1019/13
1030/9
1030/10
1034/20
1034/11
1034/18
1016/5
1016/7
1013/2
1750
1751
1752
745M2
751M
813S
812M2
811M2
810M2
808G
749M2
750M
752M2
753G
748M2
652M2
263S
67G
21
23
24
22
25
27
29
32
36
B/RIIIB
B/RIIIA
B/RIVA
WB32
WB100
GB25
KS160
274.7
273.1
273.2
273.0
274.2
274.9
275.32
275.6
276.3
276.51
277.8
277.9
278.13
274.88
274.92
275.31
276.09
272.0

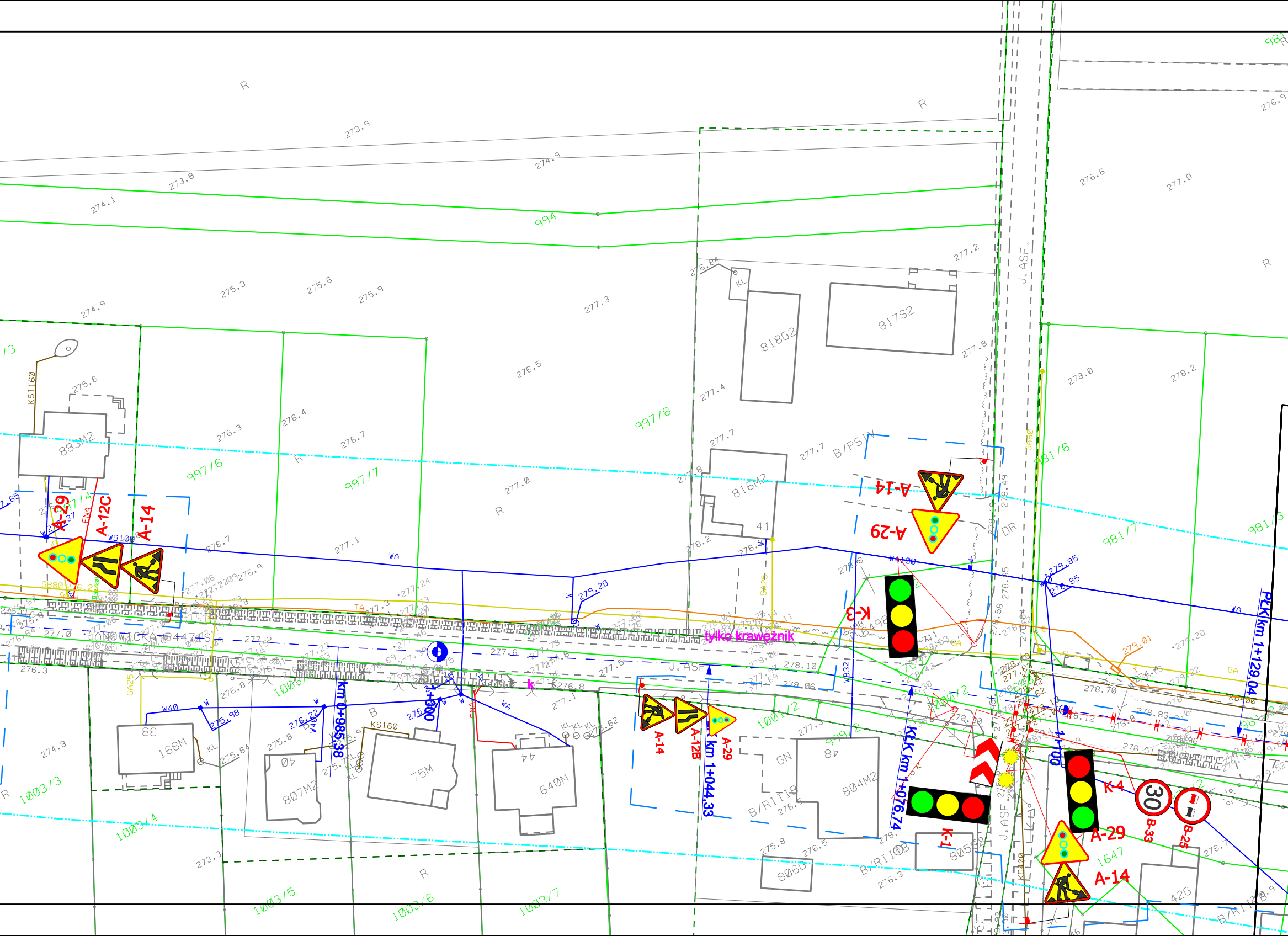
A-29
A-12C
A-14
A-14
A-29
K-3
A-14
A-12B
A-29
K-1
K-4
A-29
A-14
30
B-33
B-25
km 0+985,38
km 1+000
km 1+044,33
KLK km 1+076,74
PLK km 1+129,04
tylko krawężnik
JANOWICKA
J. ASF.
994
997/6
997/7
997/8
981/6
981/7
981/3
1000/2
1001/2
999/2
1003/3
1003/4
1003/5
1003/6
1003/7
1647
883M2
818G2
817S2
816M2
168M
807M2
75M
640M
804M2
806O
805S2
42G
B/PSIV
B/RIIIB
B/RIIIB
GN
DR
R
WA
WA100
WB100
KS160
KSI160
GA25
GB80
KD400
273.9
274.9
273.8
274.1
275.3
275.6
275.9
274.9
276.5
277.3
277.2
277.8
276.6
277.0
278.0
278.2
276.9
276.84
277.4
277.7
277.7
276.3
276.4
276.7
277.0
276.7
277.1
278.2
279.20
279.85
278.85
279.01
279.20
278.10
278.06
278.70
278.83
274.8
275.64
275.98
276.22
275.8
277.1
277.5
277.6
276.8
276.3
273.3
275.8
276.5
276.3

UWAGA:
1. Umożliwić mieszkańcom dojście do swoich posesji
2. W przypadku przejścia ciągu pieszego przez wykop ułożyć dla pieszych kładki U-28
3. Pozostawić istniejące oznakowanie bez zmian, projektowane znaki ustwić min. 10m od istniejących.
4. Pozostałe zabezpieczenia wykonać zgodnie z przepisami BHP dla prowadzenia robót
5. W godzinach szczytów komunikacyjnych w przypadku tworzenia się kolejek zastosować ręczne sterowanie ruchem prowadzone przez pracowników posiadających wymaganeuprawnienia

PROWADZIĆ OBSERWACJE RUCHU KOŁOWEGO
I W PRZYPADKU TAKIEJ POTRZEBY DOKONAĆ
ZMIANY DŁUGOŚCI SYGANŁÓW ZIELONYCH

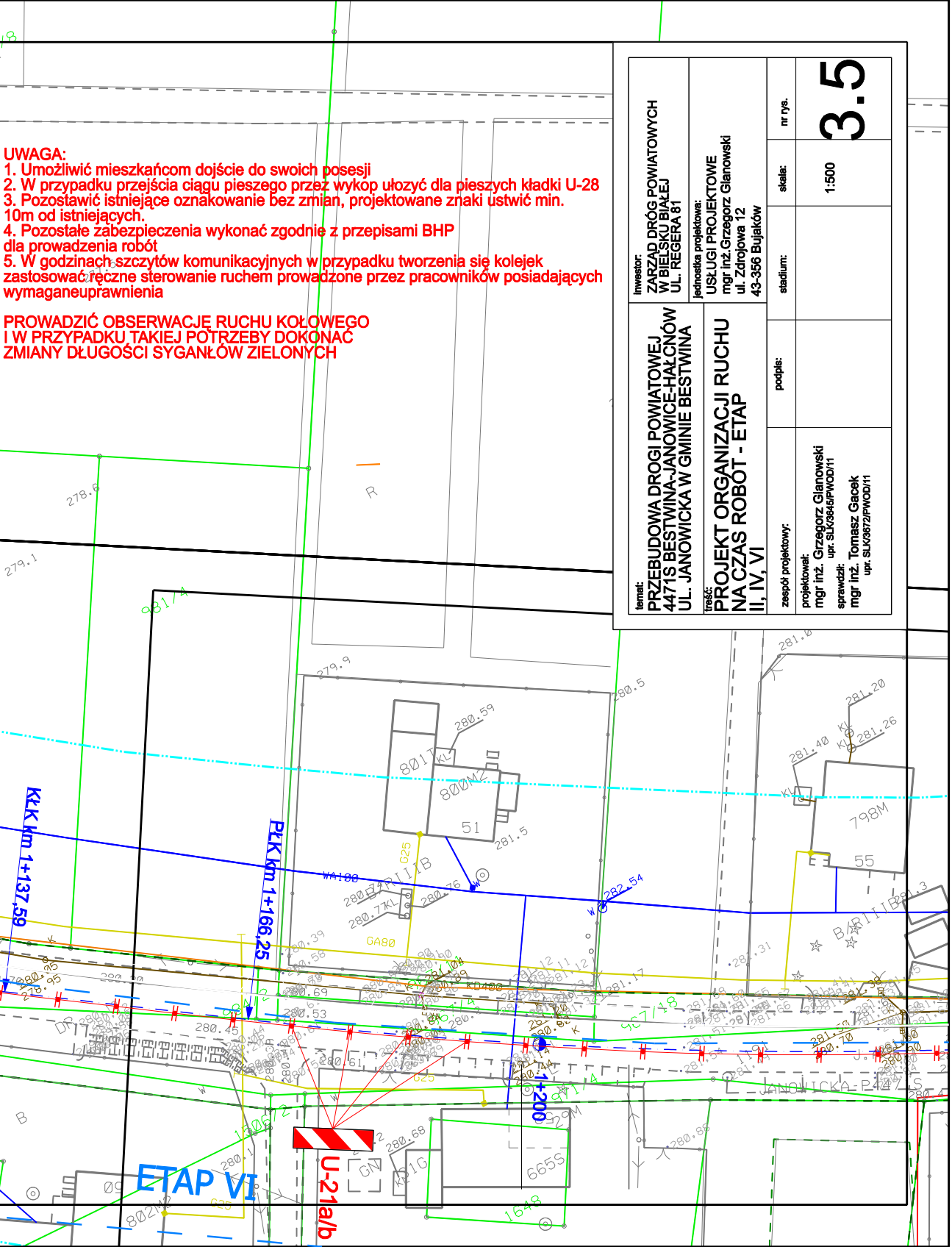
KłK km 1+137,59
PłK km 1+166,25
1+200
ETAP VI
U-21a/b
JANOWICKA-P4471S
WA100
KD400
GA80
G25
798M
800M2
801
51
55
665S
R
B

Inwestor:
ZARZĄD DRÓG POWIATOWYCH
W BIELSKU BIAŁEJ
UL. REGERA 81

jednostka projektowa:
USŁUGI PROJEKTOWE
mgr inż. Grzegorz Glanowski
ul. Zdrojowa 12
43-356 Bujaków

temat:
PRZEBUDOWA DROGI POWIATOWEJ
4471S BESTWINA-JANOWICE-HAŁCNÓW
UL. JANOWICKA W GMINIE BESTWINA

treść:
PROJEKT ORGANIZACJI RUCHU
NA CZAS ROBÓT - ETAP
II, IV, VI

zespół projektowy:
projektował:
mgr inż. Grzegorz Glanowski
upr. SLK/3645/PWOD/11
sprawdził:
mgr inż. Tomasz Gacek
upr. SLK/3672/PWOD/11

podpis:

stadium:

skala:
1:500

nr rys.
3.5