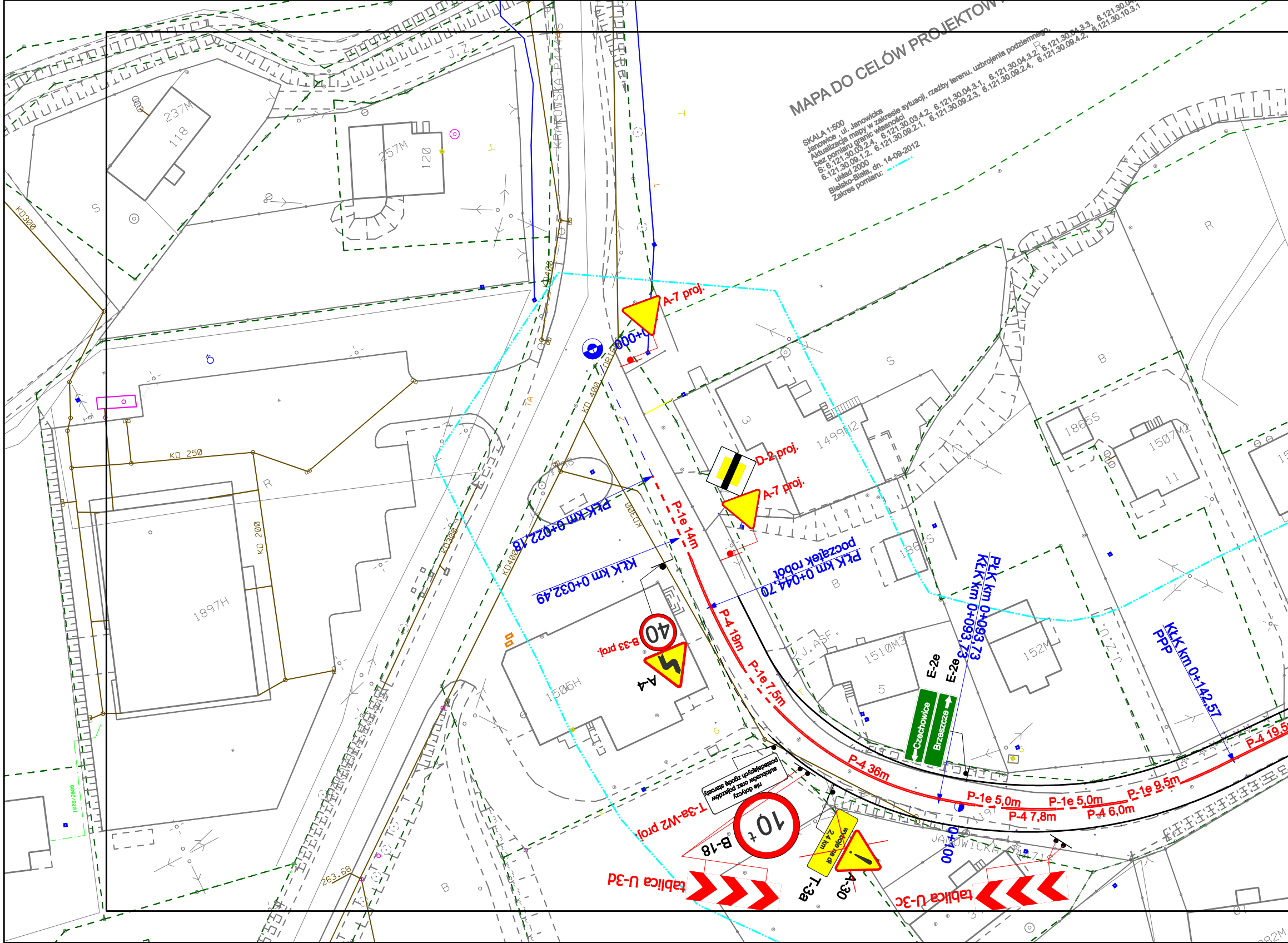

MAPA DO CELÓW PROJEKTOW
SKALA 1:500
Janowice , ul. Janowicka
Aktualizacja mapy w zakresie sytuacji, rzeźby terenu, uzbrojenia podziemnego,
bez pomiaru granic własności
S: 6.121.30.03.2.4, 6.121.30.03.4.2, 6.121.30.04.3.1, 6.121.30.04.3.2, 6.121.30.04.3.3, 6.121.30.04
6.121.30.09.1.2, 6.121.30.09.2.1, 6.121.30.09.2.3, 6.121.30.09.2.4, 6.121.30.09.4.2, 6.121.30.10.3.1
układ 2000
Bielsko-Biała, dn. 14-09-2012
Zakres pomiaru:
A-7 proj.
D-2 proj.
A-7 proj.
P-1e 14m
P-4 19m
P-1e 7,5m
P-4 36m
P-1e 5,0m
P-4 7,8m
P-1e 5,0m
P-4 6,0m
P-1e 9,5m
P-4 19,5
PŁK km 0+022,18
KŁK km 0+032,49
PŁK km 0+044,70
początek robót
PŁK km 0+093,73
KŁK km 0+093,73
KŁK km 0+142,57
PPP
40
B-33 proj.
A-4
E-2e
E-2e
Czechowice
Brzeszcze
nie dotyczy
autobusów oraz pojazdów
posiadających zgodę starosty
T-3a-W2 proj.
10 t
B-18
wydoje na dł
2,4 km
T-3a
A-30
tablica U-3d
tablica U-3c
0+000
0+100
KRAKOWSKA
JANOWICKA
KD300
KD 250
KD 200
KD400
KD 400
KD300
237M
118
257M
120
1897H
1505H
1499M2
1864S
1865S
1507M2
1510M3
152M
3
5
11
S
R
B
J.Z.
J.ASF.
263.68

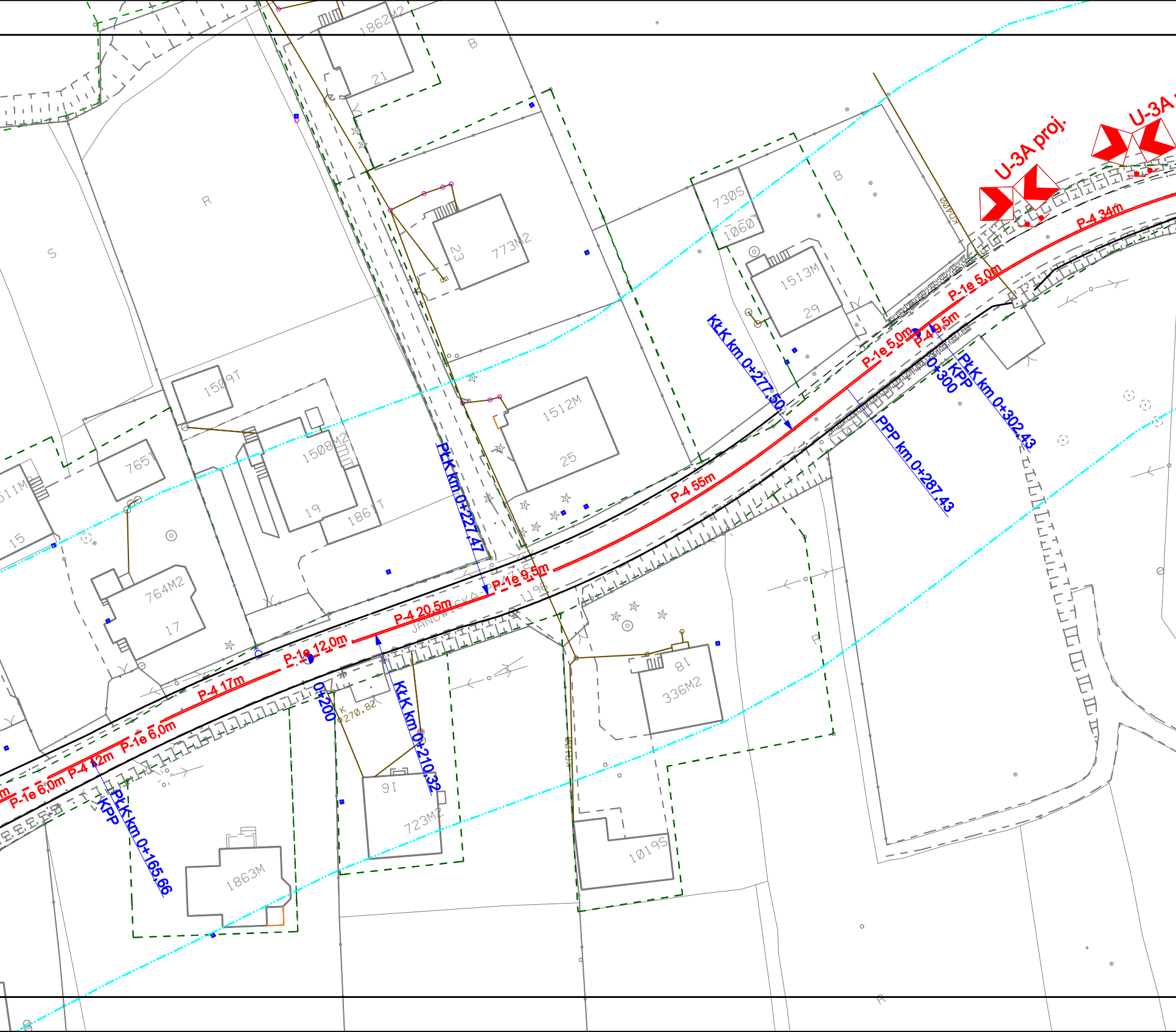
1862M2
21
B
R
S
773M2
23
730S
1060T
1513M
29
B
kD400
U-3A proj.
U-3A
P-4 34m
P-1e 5,0m
P-4 9,5m
P-1e 5,0m
KłK km 0+277,50
KPP
0+300
PłK km 0+302,43
PPP km 0+287,43
1509T
1512M
25
P-4 55m
765T
1508M2
19
1861T
511M2
15
764M2
17
PłK km 0+227,47
P-1e 9,5m
P-4 20,5m
JANOWICKA
1196
P-1e 12,0m
P-4 17m
0+200
K
270.82
KłK km 0+210,32
18
336M2
R
kD400
P-1e 6,0m
P-4 12m
P-1e 6,0m
KPP
PłK km 0+165,66
16
723M2
1863M
1019S
R

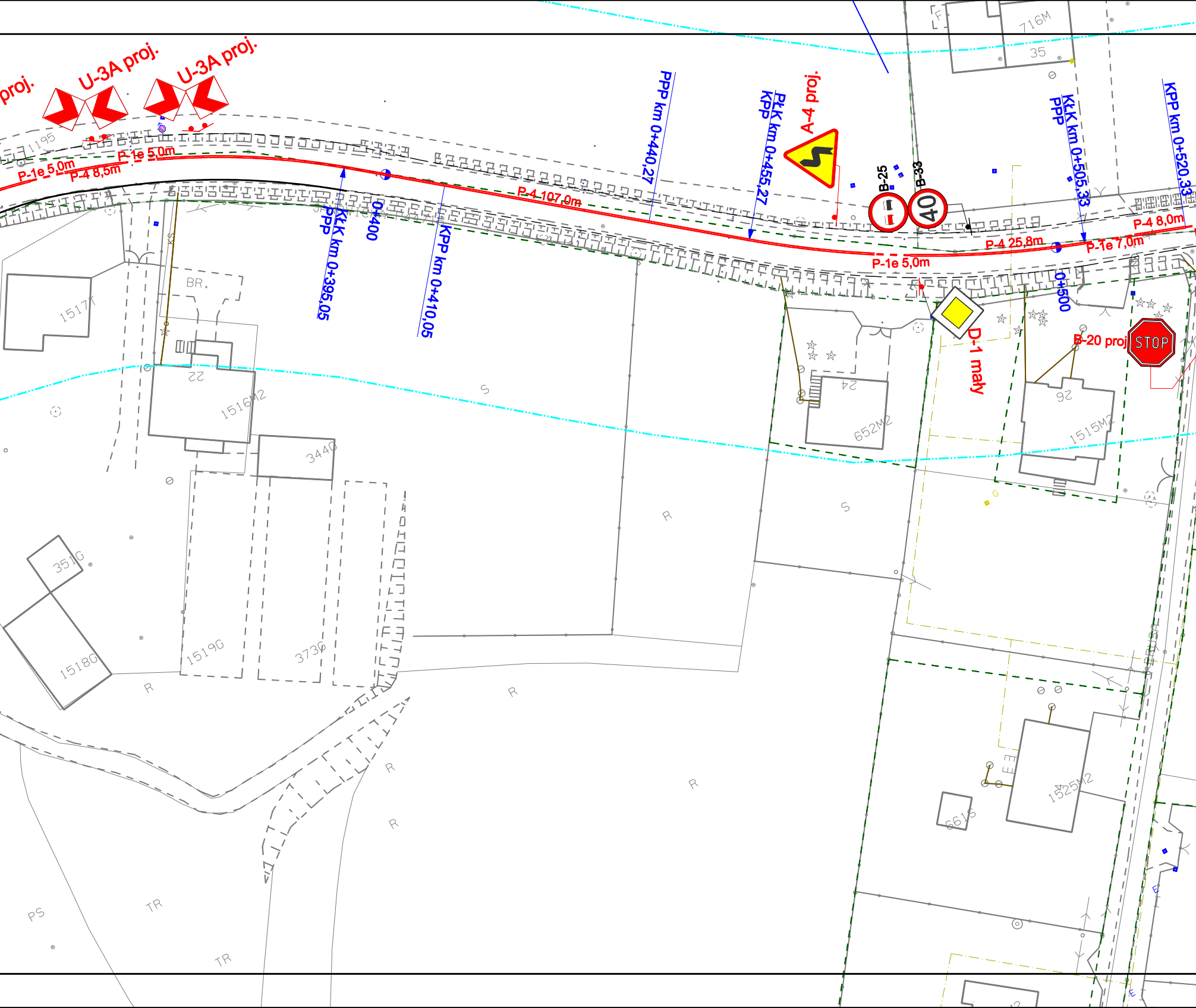
proj.
U-3A proj.
U-3A proj.
1195
P-1e 5,0m
P-4 8,5m
P-1e 5,0m
PPP km 0+440,27
PŁK KPP km 0+455,27
A-4 proj.
B-25
B-33
40
716M
35
KłK PPP km 0+505,33
KPP km 0+520,33
P-4 107,0m
KłK PPP km 0+395,05
0+400
KPP km 0+410,05
P-4 8,0m
P-4 25,8m
P-1e 7,0m
P-1e 5,0m
0+500
D-1 mały
B-20 proj
STOP
KS
1517T
BR.
22
1516M2
S
24
652M2
26
1515M2
3440
S
R
351G
1519G
3736
1518G
R
R
R
R
R
1525M2
661S
PS
TR
TR

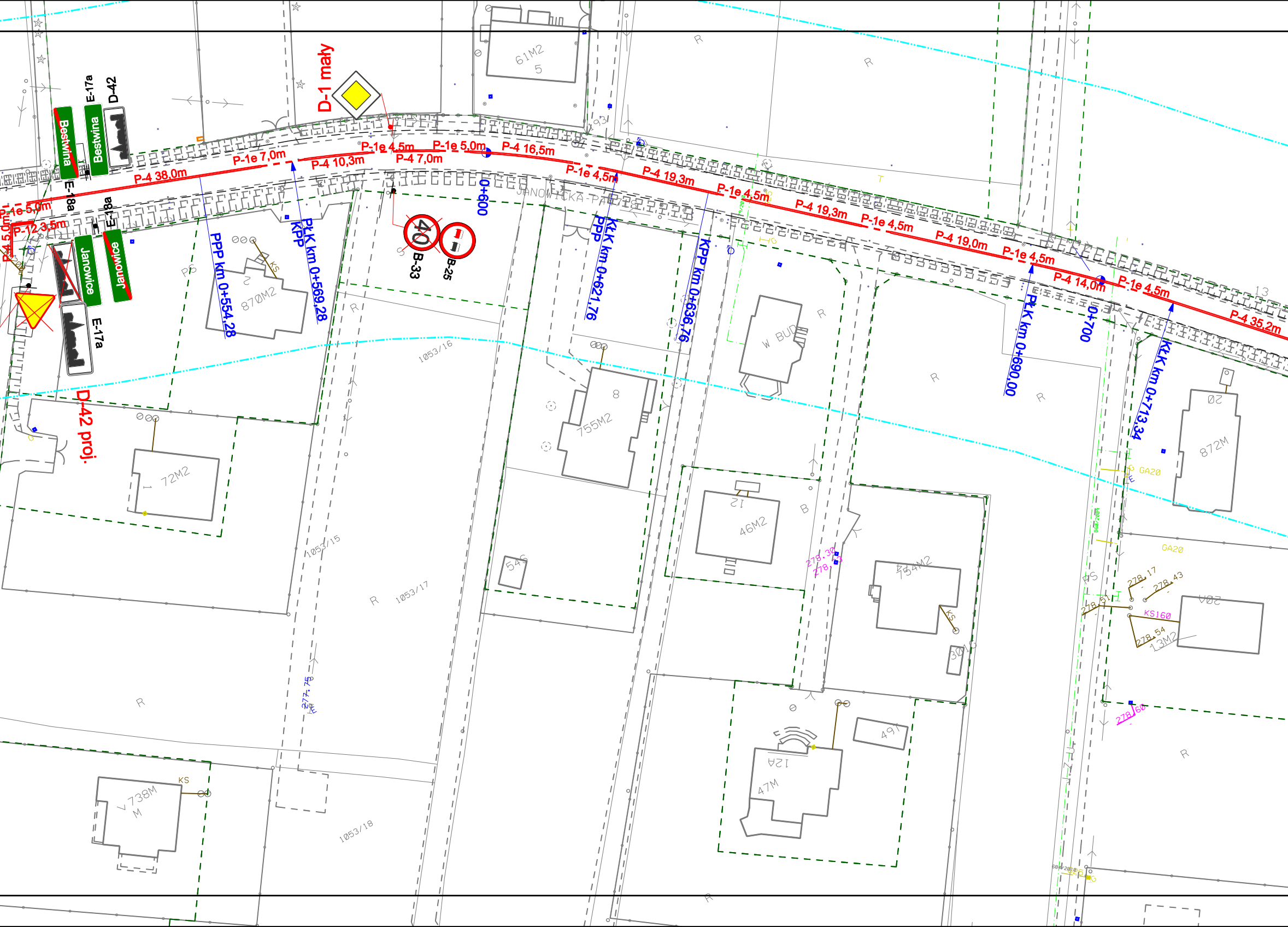
D-1 mały
D-42
E-17a
Bestwina
Bestwina
E-18a
E-18a
Janowice
Janowice
E-17a
D-42 proj.
P-1e 5,0m
P-12 3,5m
P-4 5,0m
P-4 38,0m
P-1e 7,0m
P-4 10,3m
P-1e 4,5m
P-4 7,0m
P-1e 5,0m
P-4 16,5m
P-1e 4,5m
P-4 19,3m
P-1e 4,5m
P-4 19,3m
P-1e 4,5m
P-4 19,0m
P-1e 4,5m
P-4 14,0m
P-1e 4,5m
P-4 35,2m
PPP km 0+554,28
PłK KPP km 0+569,28
0+600
40
B-33
B-25
KłK PPP km 0+621,76
KPP km 0+636,76
PłK km 0+690,00
0+700
KłK km 0+713,34
JANOWICKA-PAL
61M2
870M2
72M2
755M2
46M2
754M2
872M
738M
47M
13M2
W BUD
1053/16
1053/15
1053/17
1053/18
KS
KS160
GA20
R
B
PS

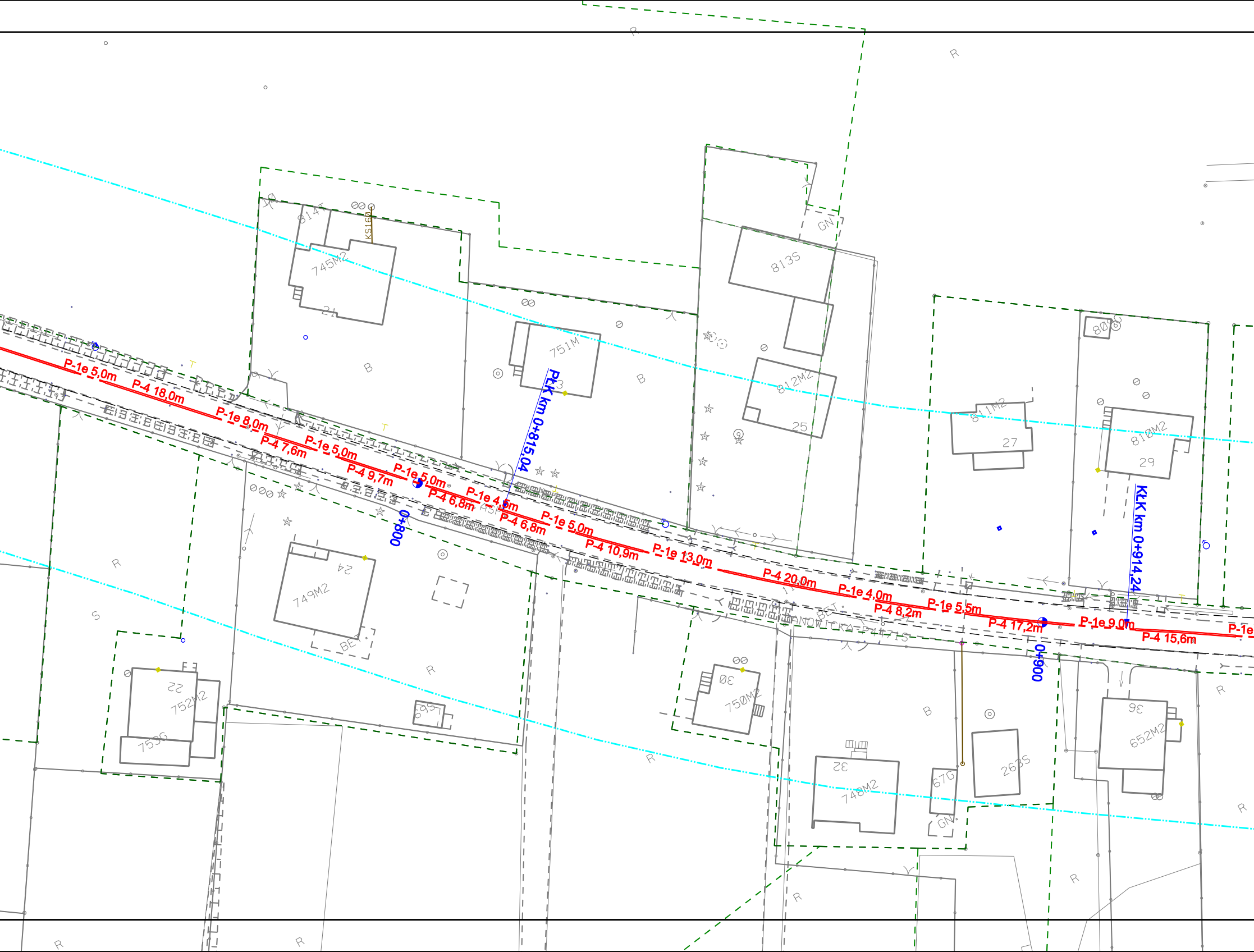
P-1e 5,0m
P-4 18,0m
P-1e 8,0m
P-4 7,6m
P-1e 5,0m
P-4 9,7m
P-1e 5,0m
P-4 6,8m
P-1e 4,5m
P-4 6,8m
P-1e 5,0m
P-4 10,9m
P-1e 13,0m
P-4 20,0m
P-1e 4,0m
P-4 8,2m
P-1e 5,5m
P-4 17,2m
P-1e 9,0m
P-4 15,6m
P-1e
PLK km 0+815,04
KLK km 0+914,24
0+800
0+900
814T
745M2
21
KS160
751M
23
813S
GN
812M2
25
811M2
27
809S
810M2
29
B
R
S
749M2
24
752M2
22
753G
595
ASF
750M2
30
BET
ANOWICKA P4471S
748M2
32
67G
263S
652M2
36

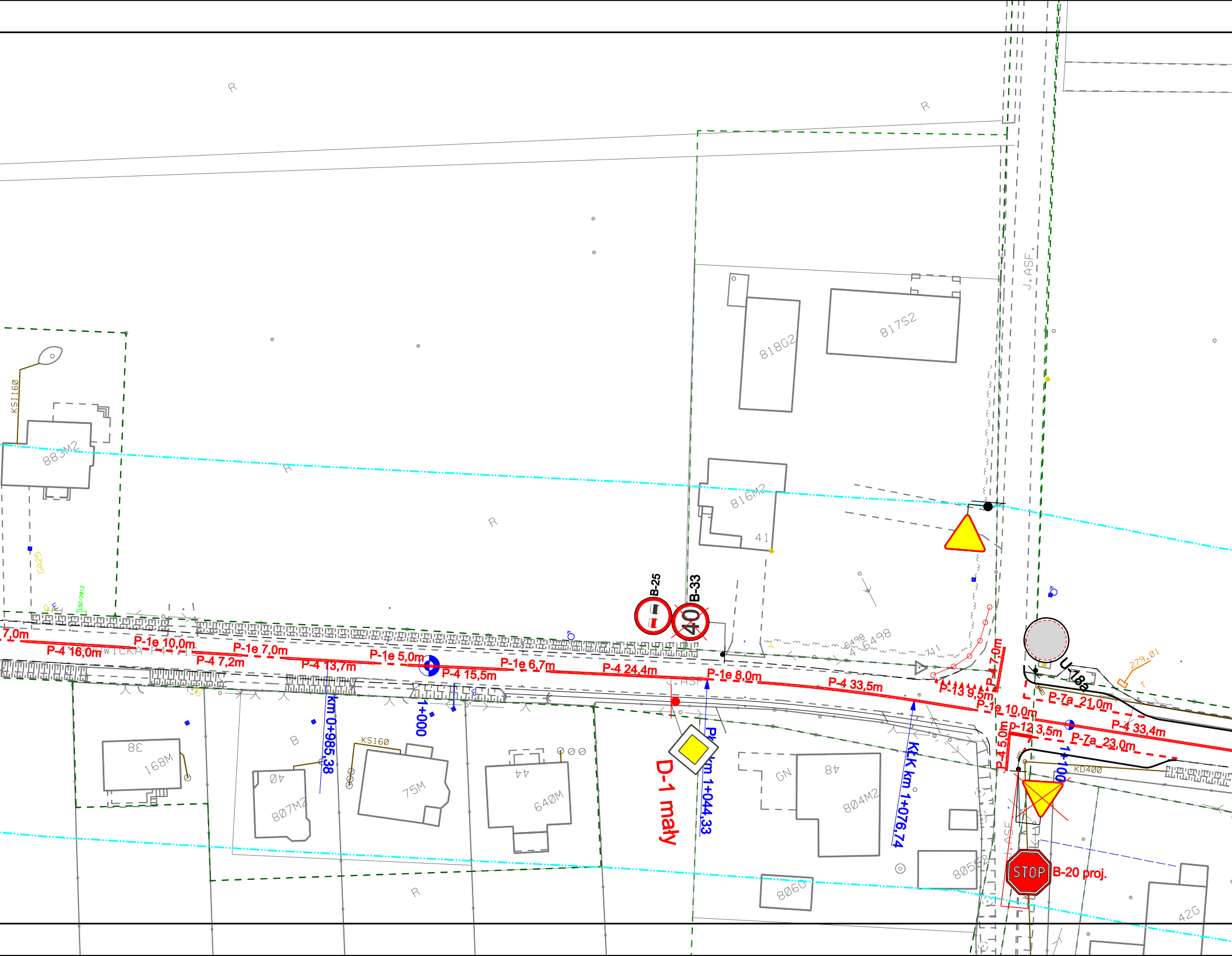
R
R
KSI160
883M2
R
GA25
R
818G2
817S2
816M2
41
J. ASF.
B-25
B-33
40
6498
4/6498
7,0m
P-4 16,0m
P-1e 10,0m
P-1e 7,0m
P-4 7,2m
P-4 13,7m
P-1e 5,0m
P-4 15,5m
P-1e 6,7m
P-4 24,4m
P-1e 8,0m
P-4 33,5m
P-13 9,5m
P-4 7,0m
P-1e 10,0m
U-18a
279,01
P-7a 21,0m
P-4 33,4m
P-12 3,5m
P-7a 23,0m
P-4 5,0m
KD400
1+100
J. ASF
km 0+985,38
1+000
KS160
B
38
168M
40
807M2
75M
44
640M
D-1 mały
PK km 1+044,33
KLK km 1+076,74
GN
48
804M2
805S2
806G
R
ASF
STOP
B-20 proj.
42G

B-33 Istniejące znaki do likwidacji

B-33 Projektowane oznakowanie pionowe

Oznakowanie poziome grubowarstwowe

- P-4
- P-1e
- P-14
- P-7a
- P-12
- P-13
- P-10/4

Inwestor: ZARZĄD DRÓG POWIATOWYCH W BIELSKU BIAŁEJ UL. REGERA 81	jednostka projektowa: USŁUGI PROJEKTOWE mgr inż.Grzegorz Glanowski ul. Zdrojowa 12 43-356 Bujaków	nr rys.:	1.1
		skala:	1:500
		stadium:	projekt budowlany
temat: PRZEBUDOWA DROGI POWIATOWEJ 4471S BESTWINA-JANOWICE-HAŁCNÓW UL. JANOWICKA W GMINIE BESTWINA	treść: PROJEKT DOCELOWEJ ORGANIZACJI RUCHU	podpis:	
		zespół projektowy:	projektował: mgr inż. Grzegorz Glanowski upr. SLK/3645/PWOD/11 sprawdził: mgr inż. Tomasz Gacek upr. SLK/3672/PWOD/11

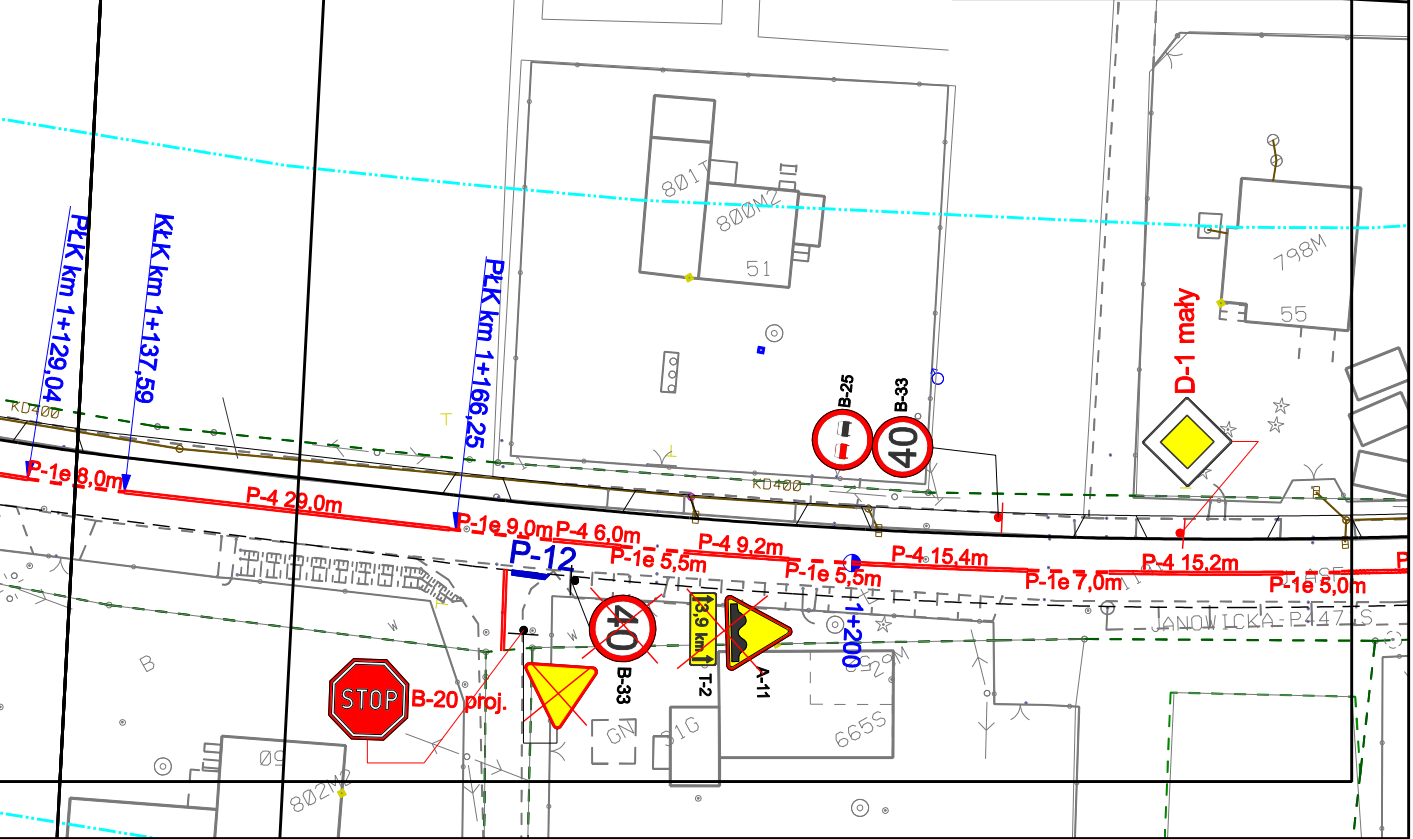
801T
800M2
51
798M
55
D-1 mały
B-25
B-33
40
KD400
PłK km 1+129,04
KłK km 1+137,59
PłK km 1+166,25
P-1e 8,0m
P-4 29,0m
P-1e 9,0m
P-4 6,0m
P-1e 5,5m
P-4 9,2m
P-1e 5,5m
P-4 15,4m
P-1e 7,0m
P-4 15,2m
P-1e 5,0m
P-12
1+200
3,9 km
T-2
A-11
B-33
STOP
B-20 proj.
JANOWICKA P447 S
665S
802M2