KM 0+880.00

W=2.48m² N=0.01m²

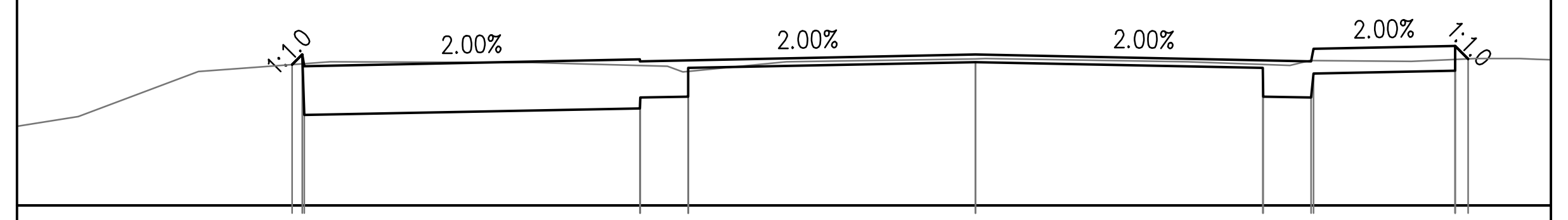

rzędne projektowane	271.47	271.45	271.48		271.57		271.48	271.63	271.53
rzędne robót ziemnych	271.47	270.94	271.10	271.43	271.49	271.43	271.10	271.37	271.53
rzędne istniejącego terenu	271.47	271.48	271.46	271.40	271.53	271.47	271.51	271.52	271.53
odległości od osi	−7.13	−7.01	−3.50	−3.00	0.00	3.00	3.50	5.00	5.14

KM 0+900.00

W=2.26m² N=0.05m²

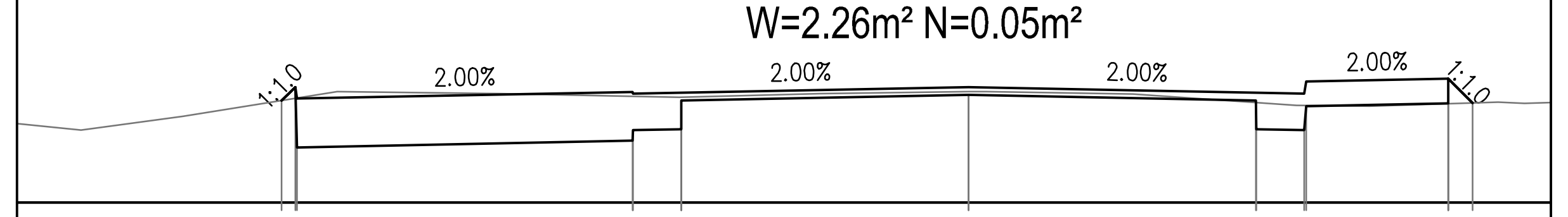

rzędne projektowane	272.06	272.09	272.12		272.21		272.12	272.27	272.04
rzędne robót ziemnych	272.06	271.58	271.74	272.07	272.13	272.07	271.74	272.01	272.04
rzędne istniejącego terenu	272.06	272.09	272.11	272.10	272.16	272.04	272.01	272.03	272.04
odległości od osi	−7.17	−7.01	−3.50	−3.00	0.00	3.00	3.50	5.00	5.26

KM 0+920.00

W=2.05m² N=0.04m²

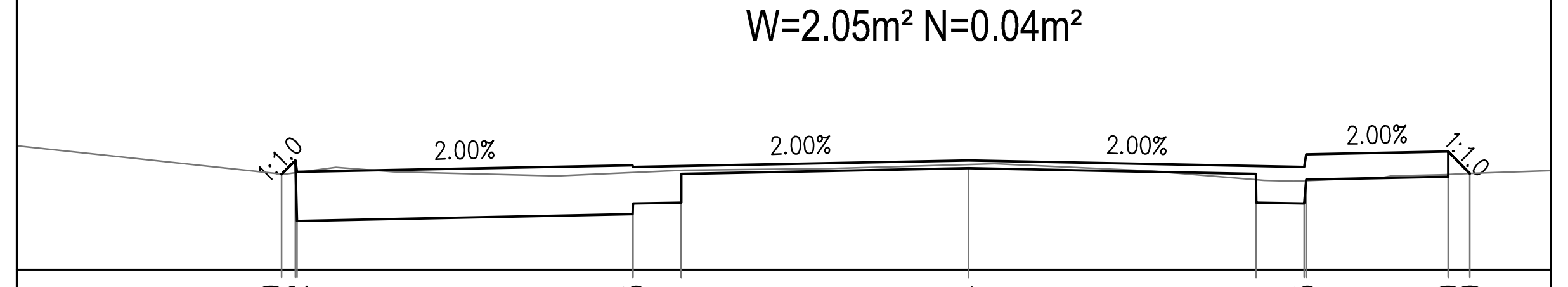

rzędne projektowane	273.00	273.02	273.05		273.14		273.05	273.20	273.00
rzędne robót ziemnych	273.00	272.51	272.67	273.00	273.06	273.00	272.67	272.94	273.00
rzędne istniejącego terenu	273.00	273.01	273.01	273.04	273.10	272.94	272.93	272.99	273.00
odległości od osi	−7.17	−7.01	−3.50	−3.00	0.00	3.00	3.50	5.00	5.23

KM 0+940.00

W=0.41m² N=0.09m²

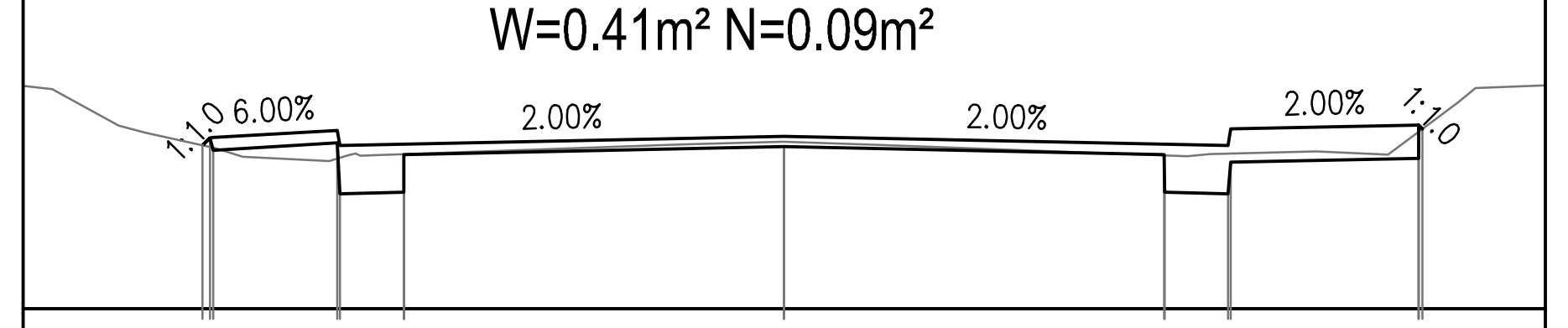

rzędne projektowane	274.29	274.33	274.27		274.36		274.27	274.42	274.42
rzędne robót ziemnych	274.29	274.23	273.89	274.22	274.28	274.22	273.89	274.16	274.42
rzędne istniejącego terenu	274.29	274.27	274.19	274.22	274.32	274.21	274.22	274.39	274.42
odległości od osi	−4.59	−4.50	−3.50	−3.00	0.00	3.00	3.50	5.00	5.03

KM 0+960.00

W=0.63m² N=0.01m²

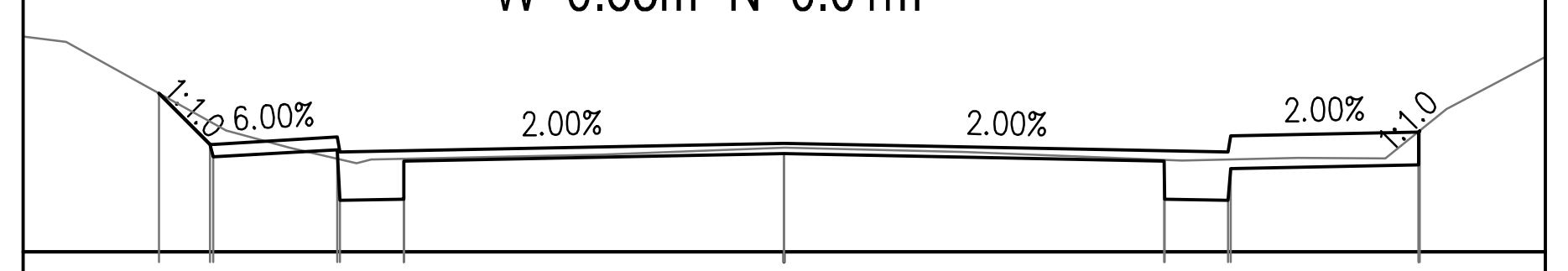

rzędne projektowane	276.25	275.82	275.76		275.85		275.76	275.91	275.95
rzędne robót ziemnych	276.25	275.72	275.38	275.71	275.77	275.71	275.38	275.65	275.95
rzędne istniejącego terenu	276.25	276.01	275.73	275.73	275.82	275.73	275.73	275.94	275.95
odległości od osi	−4.93	−4.50	−3.50	−3.00	0.00	3.00	3.50	5.00	5.01

KM 0+980.00

W=0.61m² N=0.04m²

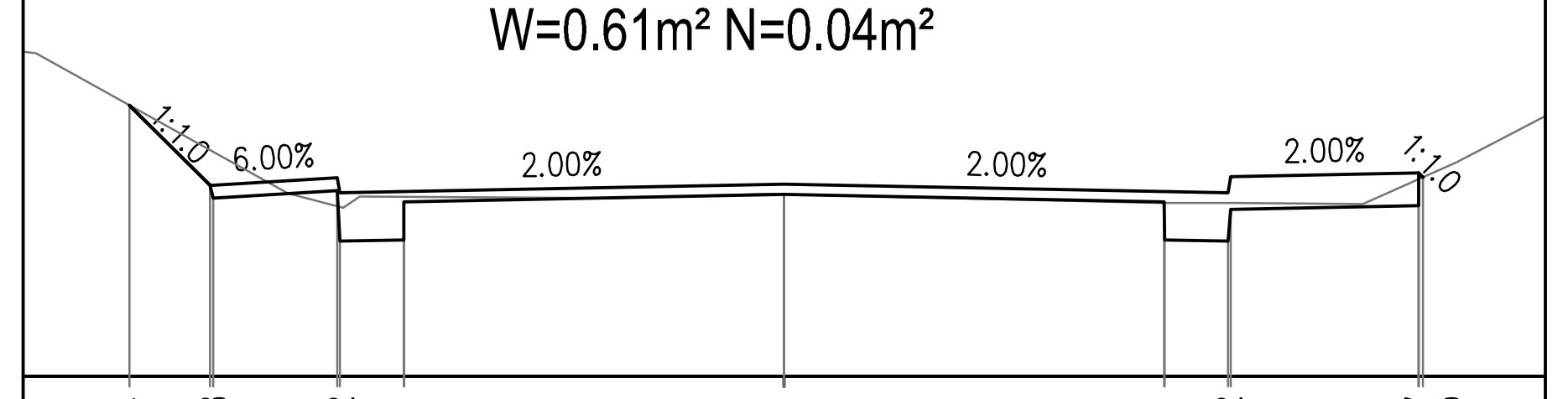

rzędne projektowane	278.14	277.48	277.42		277.51		277.42	277.57	277.55
rzędne robót ziemnych	278.14	277.38	277.04	277.37	277.43	277.37	277.04	277.31	277.55
rzędne istniejącego terenu	278.14	277.77	277.33	277.41	277.43	277.37	277.37	277.55	277.55
odległości od osi	−5.16	−4.50	−3.50	−3.00	0.00	3.00	3.50	5.00	5.04

KM 1+000.00

W=0.72m² N=0.03m²

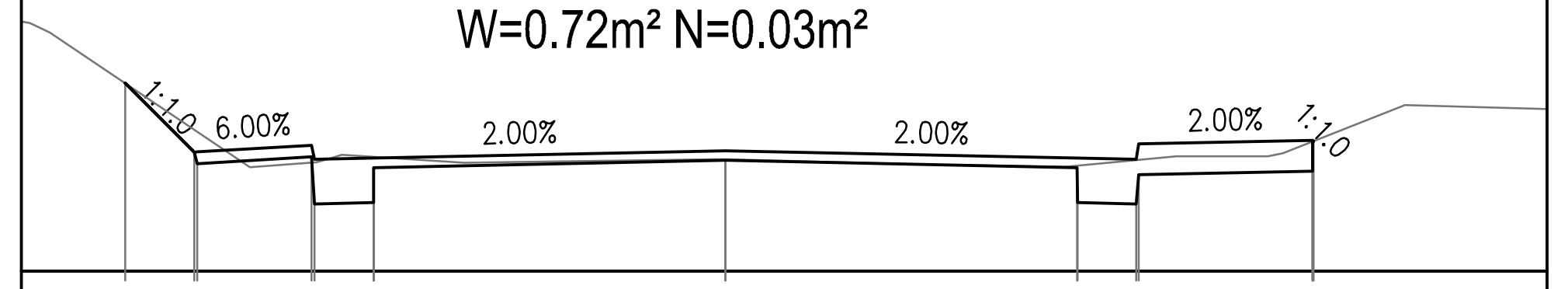

rzędne projektowane	279.60	278.99	278.93		279.02		278.93	279.08	279.10
rzędne robót ziemnych	279.60	278.89	278.55	278.88	278.94	278.88	278.55	278.82	279.10
rzędne istniejącego terenu	279.60	279.19	278.93	278.97	278.95	278.90	278.94	279.10	279.10
odległości od osi	−5.11	−4.50	−3.50	−3.00	0.00	3.00	3.50	5.00	5.01

KM 1+020.00

W=0.60m² N=0.03m²

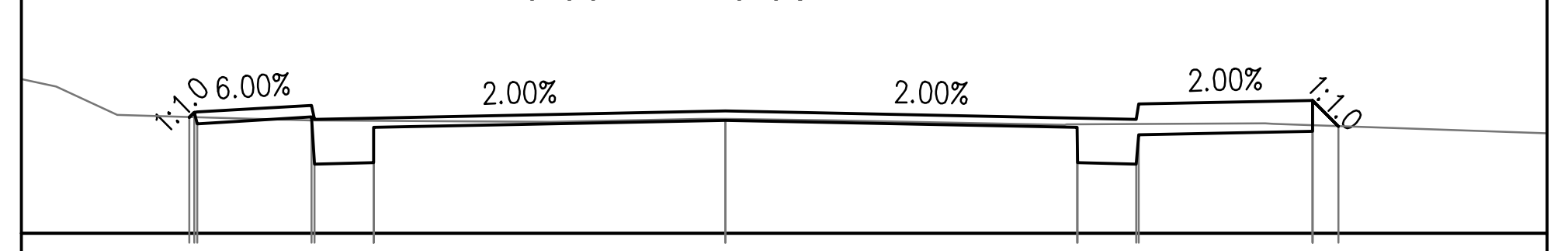

rzędne projektowane	279.99	280.03	279.97		280.04		279.95	280.10	279.91
rzędne robót ziemnych	279.99	279.93	279.59	279.90	279.96	279.90	279.57	279.84	279.91
rzędne istniejącego terenu	279.99	279.98	279.96	279.95	279.97	279.93	279.93	279.92	279.91
odległości od osi	−4.57	−4.50	−3.50	−3.00	0.00	3.00	3.50	5.00	5.22

KM 1+040.00

W=1.45m² N=0.03m²

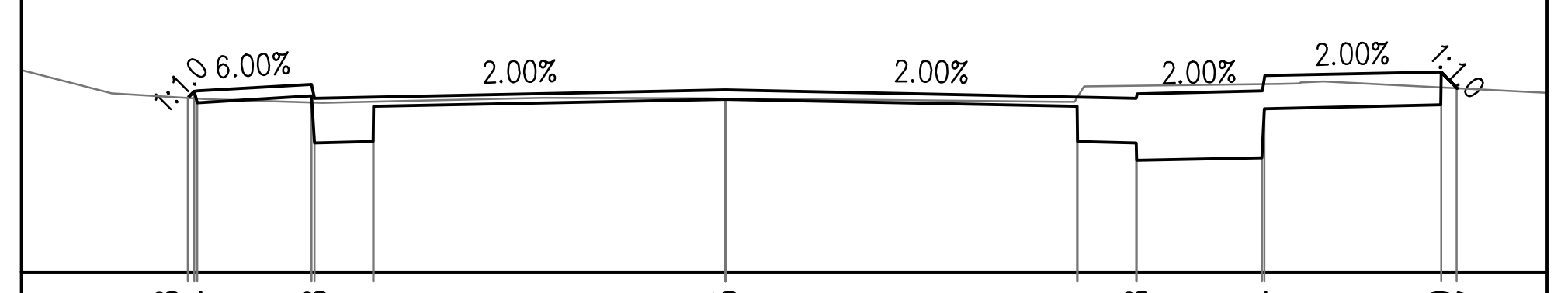

rzędne projektowane	280.48	280.54	280.48		280.55		280.48	280.54	280.69	280.57
rzędne robót ziemnych	280.48	280.44	280.10	280.41	280.47	280.41	280.10	279.99	280.43	280.57
rzędne istniejącego terenu	280.48	280.48	280.45	280.45	280.48	280.49	280.59	280.60	280.57	280.57
odległości od osi	−4.58	−4.50	−3.50	−3.00	0.00	3.00	3.50	4.57	6.09	6.22

KM 1+060.00

W=2.39m² N=0.00m²

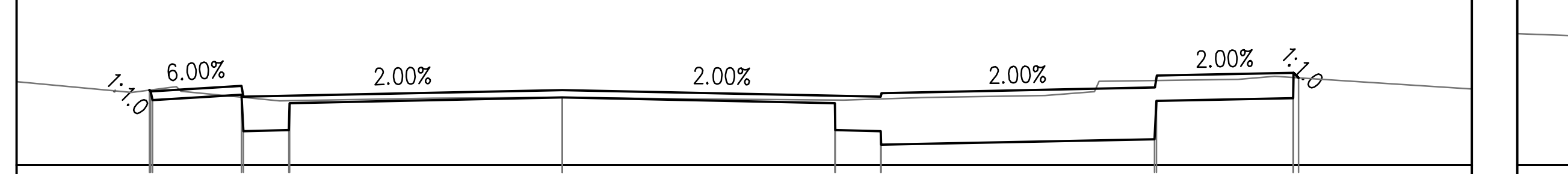

rzędne projektowane	280.82	280.81	280.75		280.82		280.75	280.85	281.00	280.96
rzędne robót ziemnych	280.82	280.71	280.37	280.68	280.74	280.68	280.37	280.30	280.74	280.96
rzędne istniejącego terenu	280.82	280.83	280.74	280.71	280.74	280.71	280.73	280.93	280.96	280.96
odległości od osi	−4.54	−4.51	−3.51	−3.00	0.00	3.00	3.50	6.50	8.03	8.09

KM 1+080.00

W=1.90m² N=0.02m²

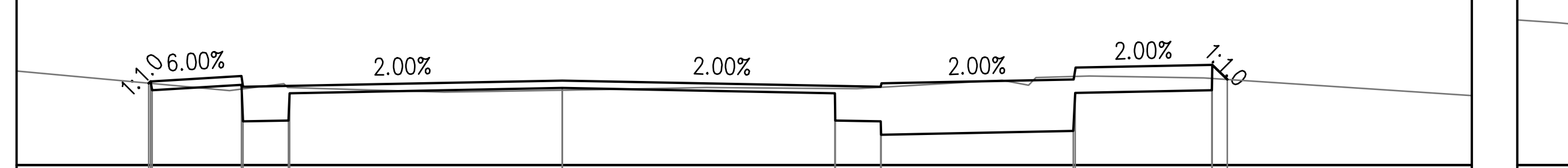

rzędne projektowane	280.90	280.92	280.86		280.93		280.86	280.94	281.09	280.94
rzędne robót ziemnych	280.90	280.82	280.48	280.79	280.85	280.79	280.48	280.39	280.83	280.94
rzędne istniejącego terenu	280.90	280.90	280.84	280.85	280.82	280.84	280.85	280.97	280.95	280.94
odległości od osi	−4.55	−4.51	−3.50	−3.00	0.00	3.00	3.50	5.62	7.14	7.30

KM 1+100.00

W=0.59m² N=0.02m²

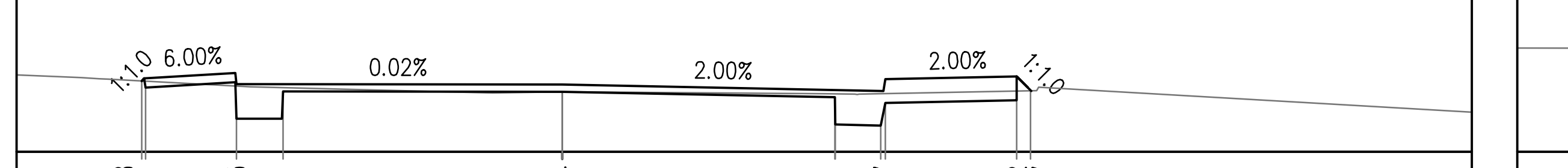

rzędne projektowane	280.78	280.81	280.75		280.74		280.67	280.82	280.67
rzędne robót ziemnych	280.78	280.81	280.67	280.67	280.66	280.60	280.29	280.56	280.67
rzędne istniejącego terenu	280.78	280.77	280.72	280.72	280.66	280.64	280.64	280.67	280.67
odległości od osi	4.54	4.50	3.50	3.00	0.00	3.00	3.50	5.00	5.12

KM 1+120.00

W=1.14m² N=0.00m²

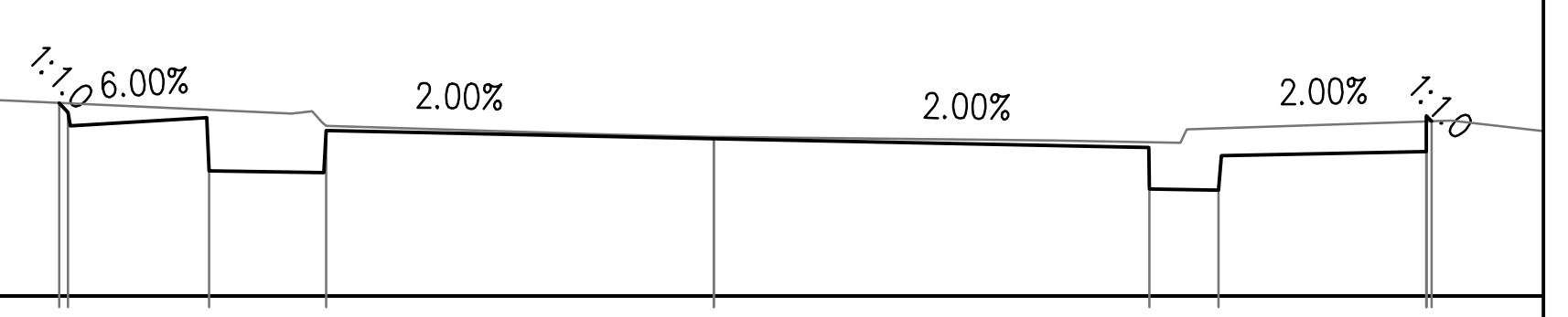

rzędne projektowane	280.40	280.35	280.29		280.22		280.13	280.28	280.26
rzędne robót ziemnych	280.40	280.25	279.91	280.20	280.14	280.08	279.75	280.02	280.26
rzędne istniejącego terenu	280.40	280.39	280.34	280.23	280.15	280.12	280.21	280.26	280.26
odległości od osi	4.72	4.65	3.65	2.80	0.00	3.15	3.65	5.15	5.19

KM 1+138.81

W=0.86m² N=0.00m²

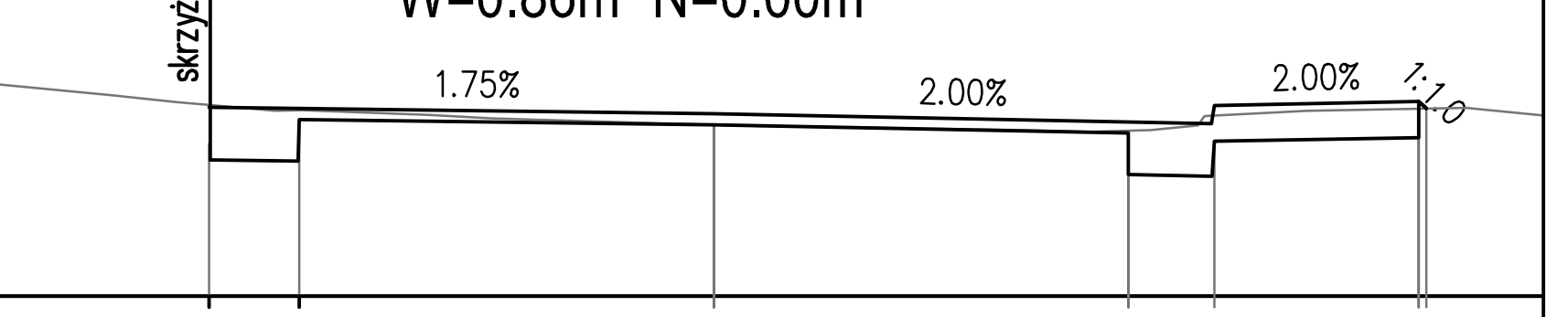

rzędne projektowane	279.38		279.32		279.25	279.40	279.36
rzędne robót ziemnych	279.00	279.29	279.24	279.18	278.88	279.14	279.36
rzędne istniejącego terenu	279.38	279.36	279.24	279.20	279.30	279.36	279.36
odległości od osi	3.65	3.00	0.00	3.00	3.62	5.12	5.15

KM 1+155.00

W=0.43m² N=0.00m²

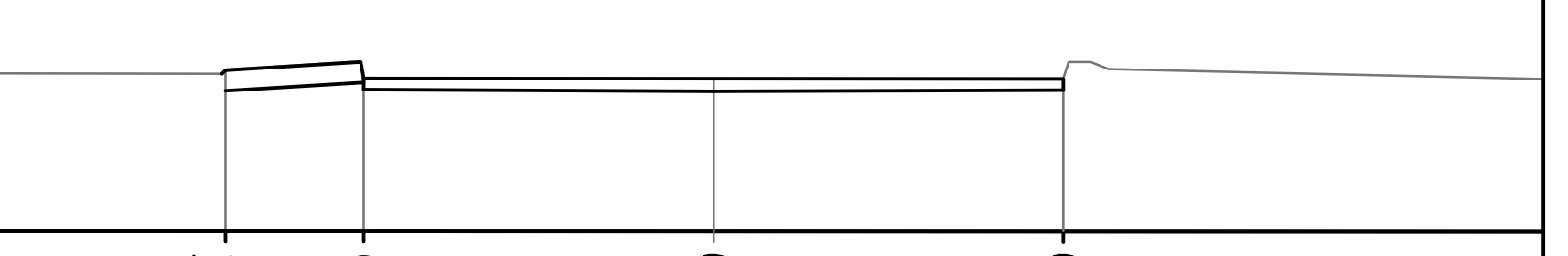

rzędne projektowane	280.14	280.16	280.10	280.09	280.09
rzędne robót ziemnych	280.14		280.10	280.01	280.01
rzędne istniejącego terenu	280.14	280.16	280.10	280.09	280.09
odległości od osi	−3.56	−2.53	−2.53	0.00	2.53

Rev.	Data	Opis zmiany	Zatw.

Jednostka projektująca:

Krzysztof Pach - KPH
ul. Michałkowicka 17/10
41-100 Siemianowice Śl.
T:+48 602 336 578
E:kph@prokonto.pl

PROJEKT CHRONIONY JEST PRAWEM AUTORSKIM.
RYSUNEK ANI ŻADEN JEGO FRAGMENT NIE MOGĄ BYĆ REPRODUKOWANE, POWIELANE LUB WYKORZYSTYWANE DO INNYCH CELÓW BEZ PISEMNEJ ZGODY JEDNOSTKI PROJEKTUJĄCEJ.

Inwestor:

Zarząd Dróg Powiatowych
ul. T. Regera 81
43-300 BIELSKO-BIAŁA

Zadanie:	**Odbudowa drogi powiatowej 4450S ul. Kopernika w Czechowicach - Dziedzicach na odcinku o długości 600mb**		Stadium: PW
Temat:	**Przekroje poprzeczne cz II**		
		Podpis	Nr Rys. **5.2** Rev. –
Projektant: Krzysztof Pach	Nr upr. SLK/0171/POOD/06		
Sprawdził: Bartosz Kańtoch	Nr upr. SLK/2359/POOD/08		
Skala: 1:100	Data: 08.2012	Branża: DROGOWA	