

WYRYS Z MAPY ZASADNICZEJ  
SKALA 1:500

Zgodnie z art. 18 ustawy z 17 maja 1988 r.  
„Prawo Geodezyjne i Kartograficzne”  
(Dz. U. Nr 100, poz. 1086 z 2000 r. z późn. zm.)  
rozpowszechnianie, rozprowadzanie oraz reprodukcje  
w celu rozpowszechniania i rozprowadzania niniejszej mapy  
wymaga zezwolenia Starosty Pszczyńskiego.

Nie wyklucza się istnienia w terenie innych  
nie wykazanych na niniejszej mapie  
urządzeń podziemnych, które nie były  
zgłoszone do inwentaryzacji, lub o których  
brak jest informacji planowych.

Starosta Pszczyński  
Wydział Geodezji, Kartografii  
i Gospodarki Nieruchomościami  
Poświadczam zgodność niniejszej  
mapy z oryginałem przyjętym do  
państwowego zasobu geodezyjnego  
i kartograficznego w Pszczynie.

nr 744/GZP-20/110

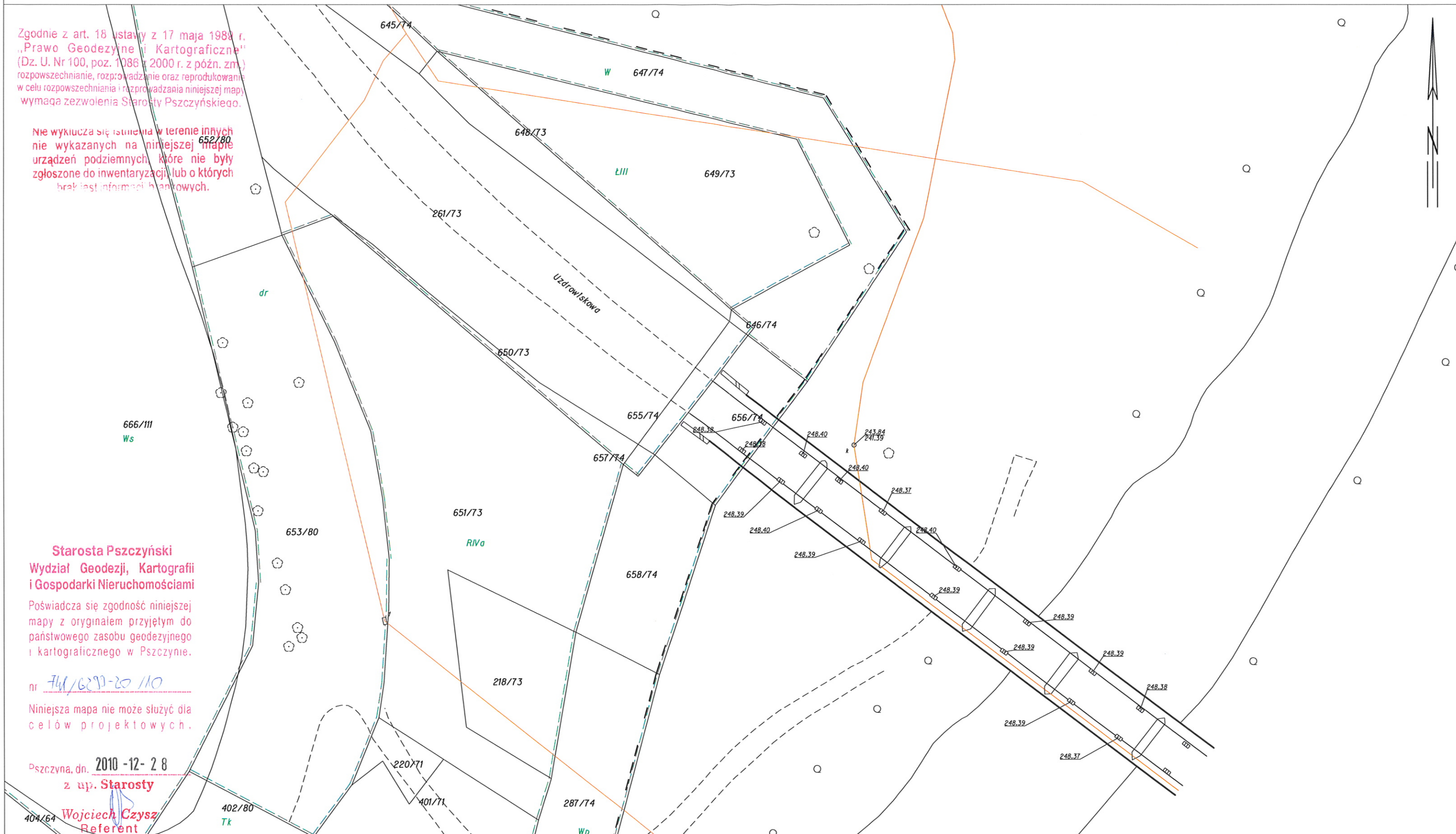
Niniejsza mapa nie może służyć dla  
celów projektowych.

Pszczyna, dn. 2010-12-28

z up. Starosty

404/64 Wojciech Czysty  
Referent

Sporządził: Wojtek Czysty





[illegible][illegible]

**MAPA ZASADNICZA**  
**Skala 1:500**

rz. Wisła

0502

239.3

239.6

239.0

240.0

244.2

244.3

244.4

243.2

243.1

243.6

243.7

243.8

243.9

244.1

244.2

244.3

244.4

244.5

244.6

244.7

244.8

244.9

245.0

245.1

245.2

245.3

245.4

245.5

245.6

245.7

245.8

245.9

246.0

246.1

246.2

246.3

246.4

246.5

246.6

246.7

246.8

246.9

247.0

247.1

247.2

247.3

247.4

247.5

247.6

247.7

247.8

247.9

248.0

248.1

248.2

248.3

248.4

248.5

248.6

248.7

248.8

248.9

249.0

249.1

249.2

249.3

249.4

249.5

249.6

249.7

249.8

249.9

250.0

250.1

250.2

250.3

250.4

250.5

250.6

250.7

250.8

250.9

251.0

251.1

251.2

251.3

251.4

251.5

251.6

251.7

251.8

251.9

252.0

252.1

252.2

252.3

252.4

252.5

252.6

252.7

252.8

252.9

253.0

253.1

253.2

253.3

253.4

253.5

253.6

253.7

253.8

253.9

254.0

254.1

254.2

254.3

254.4

254.5

254.6

254.7

254.8

254.9

255.0

255.1

255.2

255.3

255.4

255.5

255.6

255.7

255.8

255.9

256.0

256.1

256.2

256.3

256.4

256.5

256.6

256.7

256.8

256.9

257.0

257.1

257.2

257.3

257.4

257.5

257.6

257.7

257.8

257.9

258.0

258.1

258.2

258.3

258.4

258.5

258.6

258.7

258.8

258.9

259.0

259.1

259.2

259.3

259.4

259.5

259.6

259.7

259.8

259.9

260.0

260.1

260.2

260.3

260.4

260.5

260.6

260.7

260.8

260.9

261.0

261.1

261.2

261.3

261.4

261.5

261.6

261.7

261.8

261.9

262.0

262.1

262.2

262.3

262.4

262.5

262.6

262.7

262.8

262.9

263.0

263.1

263.2

263.3

263.4

263.5

263.6

263.7

263.8

263.9

264.0

264.1

264.2

264.3

264.4

264.5

264.6

264.7

264.8

264.9

265.0

265.1

265.2

265.3

265.4

265.5

265.6

265.7

265.8

265.9

266.0

266.1

266.2

266.3

266.4

266.5

266.6

266.7

266.8

266.9

267.0

267.1

267.2

267.3

267.4

267.5

267.6

267.7

267.8

267.9

268.0

268.1

268.2

268.3

268.4

268.5

268.6

268.7

268.8

268.9

269.0

269.1

269.2

269.3

269.4

269.5

269.6

269.7

269.8

269.9

270.0

270.1

270.2

270.3

270.4

270.5

270.6

270.7

270.8

270.9

271.0

271.1

271.2

271.3

271.4

271.5

271.6

271.7

271.8

271.9

272.0

272.1

272.2

272.3

272.4

272.5

272.6

272.7

272.8

272.9

273.0

273.1

273.2

273.3

273.4

273.5

273.6

273.7

273.8

273.9

274.0

274.1

274.2

274.3

274.4

274.5

274.6

274.7

274.8

274.9

275.0

275.1

275.2

275.3

275.4

275.5

275.6

275.7

275.8

275.9

276.0

276.1

276.2

276.3

276.4

276.5

276.6

276.7

276.8

276.9

277.0

277.1

277.2

277.3

277.4

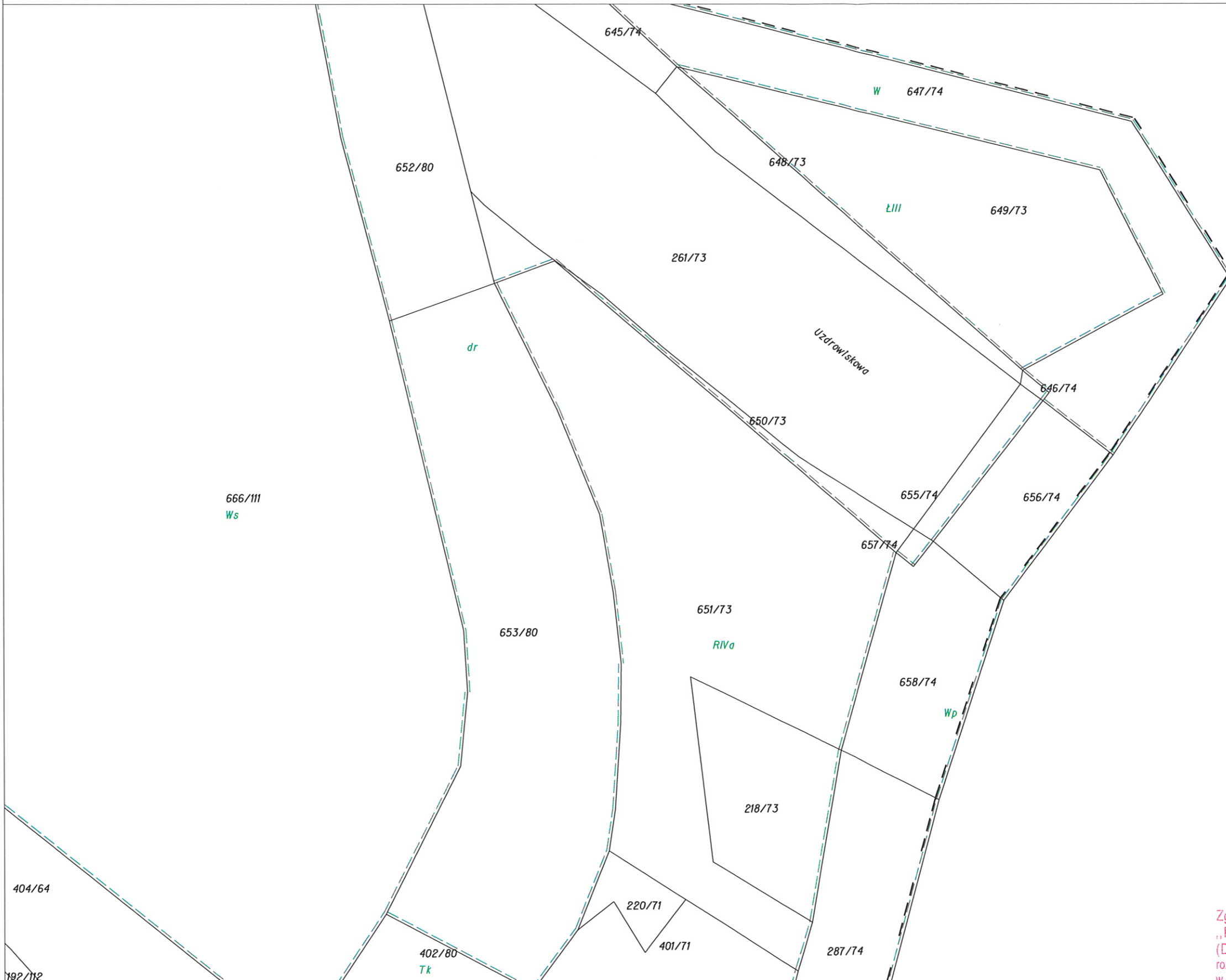
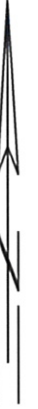
277.5

[illegible]





WYRYS Z MAPY EWIDENCYJNEJ  
SKALA 1:500



Starosta Pszczyński  
Wydział Geodezji, Kartografii  
i Gospodarki Nieruchomościami

Poświadcza się zgodność niniejszej  
mapy z oryginałem przyjętym do  
państwowego zasobu geodezyjnego  
i kartograficznego w Pszczynie.

nr 74/6233-20/10

Niniejsza mapa nie może służyć dla  
celów projektowych.

Zgodnie z art. 18 ustawy z 17 maja 1989 r.  
„Prawo Geodezyjne i Kartograficzne”  
(Dz. U. Nr 100, poz. 1086 z 2000 r. z późn. zm.)  
rozpowszechnianie, rozprowadzanie oraz reprodukowanie  
w celu rozpowszechniania i rozprowadzania niniejszej mapy  
wymaga zezwolenia Starosty Pszczyńskiego.

2010 -12- 28

Pszczyna, dn. \_\_\_\_\_

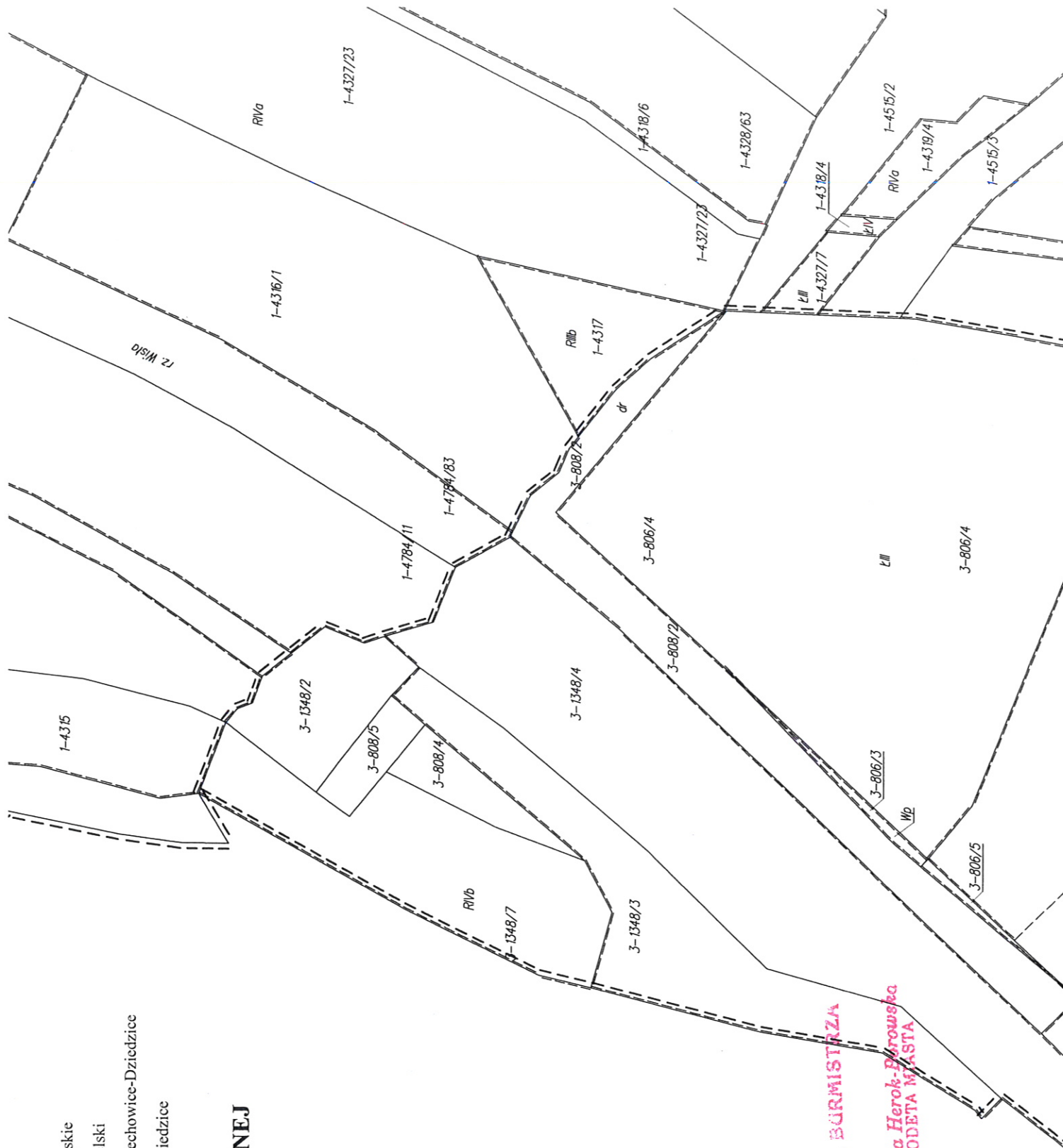
z up. Starosty

Wojciech Czysz  
Referent

### Obręb ewidencyjny: Dziedzice

# WYRYS Z MAPY EWIDENCYJNEJ

Skala 1:1000



**URZĄD MIEJSKI w Czechowicach-Dziedzicach**  
**Wydział Geodezji, Kartografii, Katastru**  
**i Gospodarki Nieruchomościami**  
**Zasób Geodezyjno-Kartograficzny**

.....  
(nazwa organu przechowującego oryginał)

W dniu..... 02. 04. 2017 r.

Czechowice-Dziedzice..... 10.12.12  
(data) (podpis)

to SUBMISTZM

Barbara Herok-Barowska  
GEODETA MIASTA



**Skrócony wypis ze skorowidza działek**  
 z dnia:2010-12-13

lp.	NrOb	Nr działki	Ark.	Księga wiecz	Ch	Udział	właściciel / władający	pow. [ha]
1	3	1364/16	3		WŁ ZA	1/1 1/1	SKARB PAŃSTWA ŚLĄSKI ZARZĄD MELIORACJI I URZĄDZEŃ WODNYCH JESIONOWA 9A; 40-159 KATOWICE;	1.9502
2	3	1327/4	3		WŁ	1/1	SKARB PAŃSTWA	0.3788
3	3	1327/3	3	KA1P/00060591/4	WŁ	1/1	SKARB PAŃSTWA	0.0171
4	3	1336/8	3	KA1P/00060591/4	WŁ ZA	1/1 1/1	SKARB PAŃSTWA ŚLĄSKI ZARZĄD MELIORACJI I URZĄDZEŃ WODNYCH JESIONOWA 9A; 40-159 KATOWICE;	0.0145
5	3	1364/3	3	KA1P/00060591/4	WŁ	1/1	SKARB PAŃSTWA	1.0895
6	3	1364/2	3	KA1P/00060591/4	WŁ	1/1	SKARB PAŃSTWA	1.1966
7	3	1364/14	3	KA1P/00053512/5	WŁ ZA	1/1 1/1	SKARB PAŃSTWA ŚLĄSKI ZARZĄD MELIORACJI I URZĄDZEŃ WODNYCH JESIONOWA 9A; 40-159 KATOWICE;	0.0021
8	3	884/2	3	KA1P/00053512/5	WŁ ZA	1/1 1/1	SKARB PAŃSTWA ŚLĄSKI ZARZĄD MELIORACJI I URZĄDZEŃ WODNYCH JESIONOWA 9A; 40-159 KATOWICE;	0.0264
9	3	1350/7	3	KA1P/00053512/5	WŁ ZA	1/1 1/1	SKARB PAŃSTWA ŚLĄSKI ZARZĄD MELIORACJI I URZĄDZEŃ WODNYCH JESIONOWA 9A; 40-159 KATOWICE;	0.0573
10	3	1096	3	KW 7133C	WŁ	1/1	GMINA CZECHOWICE-DZIEDZICE	0.0745
11	3	1329/9	3	KA1P/00055868/9	WŁ	1/1	GMINA CZECHOWICE-DZIEDZICE	0.1265
12	3	743/2	4	KA1P/00053512/5	WŁ ZA	1/1 1/1	SKARB PAŃSTWA ŚLĄSKI ZARZĄD MELIORACJI I URZĄDZEŃ WODNYCH JESIONOWA 9A; 40-159 KATOWICE;	0.0210
13	3	741/1	4	KA1P/00053512/5	WŁ	1/1	SKARB PAŃSTWA	0.0901

				ZA	1/1	ŚLĄSKI ZARZĄD MELIORACJI I URZĄDZEŃ WODNYCH JESIONOWA 9A; 40-159 KATOWICE;	
14	3	806/4	1	KW 12670B	WŁ	1/1 (małżeństwo) ŁUKASZ KŁAPTOCZ Rodzice:MACIEJ,MARIA MIARKI KAROLA 15; CZECHOWICE-DZIEDZICE;  EWELINA KŁAPTOCZ Rodzice:RYSZARD,JADWIGA MIARKI KAROLA 15; CZECHOWICE-DZIEDZICE;	1.3229
15	3	808/5	3		WŁ ZA	1/1 1/1 SKARB PAŃSTWA ŚLĄSKI ZARZĄD MELIORACJI I URZĄDZEŃ WODNYCH JESIONOWA 9A; 40-159 KATOWICE;	0.0154
16	3	808/4	1	KW 2823B	WŁ  WŁ  WŁ	1/3  1/3  1/3 LUDWIK BUDNIOK CIENISTA 27/16; TYCHY;  LUDMIŁA DURKALEC-HUSZALUK Rodzice:LUDWIK,MARIA STASZCZYKA 2/34; KRAKÓW;  HELENA ZUBER Rodzice:LUDWIK,HELENA SOBIESKIEGO JANA 13; CZECHOWICE- DZIEDZICE;	0.0190
17	3	1348/3	3	LWH 589	WŁ ZA	1/1 1/1 SKARB PAŃSTWA ŚLĄSKI ZARZĄD MELIORACJI I URZĄDZEŃ WODNYCH JESIONOWA 9A; 40-159 KATOWICE;	0.07
18	3	808/2	3		WŁ ZA	1/1 1/1 SKARB PAŃSTWA ŚLĄSKI ZARZĄD MELIORACJI I URZĄDZEŃ WODNYCH JESIONOWA 9A; 40-159 KATOWICE;	0.0643
19	3	1348/4	3		WŁ ZA	1/1 1/1 SKARB PAŃSTWA ŚLĄSKI ZARZĄD MELIORACJI I URZĄDZEŃ WODNYCH JESIONOWA 9A; 40-159 KATOWICE;	2.5251
20	1	4327/7	3	Lwh1601	SI	1/1 RÓŻA TIEFENBRUNN	0.0195
21	1	4318/4	3	Lwh1601	SI	1/1 RÓŻA TIEFENBRUNN	0.0030
22	1	4317	3	KA1P/00051277/1	WŁ	1/1 JAKUB MIKOŁAJCZYK Rodzice:PIOTR,ANNA LEGIONÓW 20; CZECHOWICE-DZIEDZICE;	0.0558
23	1	4327/23	3	KW 1697B	WŁ	1/1 KRZYSZTOF WŁADYSŁAW DURAJ Rodzice:WŁADYSŁAW,JADWIGA RENARDA 20; CZECHOWICE-DZIEDZICE;	0.6075
24	1	4318/6	3	KW 4426B	WŁ	1/1 ALICJA MARIA BURDZIŃSKA Rodzice:WŁADYSŁAW,WŁADYSŁAWA ŻRÓDLANA 9; 43-502 CZECHOWICE-DZIEDZICE;	0.0331
25	1	4319/4	3	KA1P/00049629/7	WŁ	1/1 PIOTR ALFONS LONDZIN Rodzice:ALFONS,IRENA WARYŃSKIEGO LUDWIKA 76; ZABRZEG;	0.0290

26	1	4515/2 3		WŁ	1/1	SKARB PAŃSTWA	1.2069
----	---	----------	--	----	-----	---------------	--------

Sporządził: Jolanta Halama

**PODINSPEKTOR**

*Jolanta Halama*  
Jolanta Halama

2010-12-13

**Z up. BURMISTRZA**

*Barbara Herbst-Borowska*  
**GEODETA MIASTA**

2) Dokument niniejszy jest wypisem z opisowych danych ewidencji gruntów i budynków, wydany *do celów... wycen... opłach* nie przeznaczonym do dokonania wpisu w księgę wloczystej.



**STAROSTWO POWIATOWE  
W PSZCZYNIE**  
43-200 Pszczyna, ul. 3 Maja 10  
tel. 032 44 92 300, 032 44 92 340

Województwo: **śląskie**  
Powiat: **pszczyński**  
Jednostka ewidencyjna: **Goczałkowice-Zdrój [241001\_2]**

(nazwa organu wydającego dokument)

## WYPIS UPROSZCZONY Z REJESTRU GRUNTÓW

sporządzono dnia: **28.12.2010 08:42:13**

Obręb	Ark.	Nr działki	JR	Pow. [ha]	Użytek lub klasa		Nr KW lub inne dokumenty	Adres lub położenie
					Rodzaj	Pow. [ha]		
Forma władania i udział		Osoba i adres						
Goczałkowice [Nr 0001]	2	261/73	2447	0.1863	dr	0.1863	KA1P/00037032/8	-
↑ Uwagi:		macierzyste oznaczenie arkusza mapy 2D2GG;						
1/1 właściciel		SKARB PAŃSTWA						
Goczałkowice [Nr 0001]	2	646/74	2447	0.0005	dr	0.0005	KA1P/00037032/8	-
↑ Uwagi:		macierzyste oznaczenie arkusza mapy 2D2GG;						
1/1 właściciel		SKARB PAŃSTWA						
Goczałkowice [Nr 0001]	2	647/74	1441	0.1141	W	0.1141	KA1P/00047947/8	-
↑ Uwagi:		macierzyste oznaczenie arkusza mapy 2D2GG;						
1/1 właściciel		SKARB PAŃSTWA						
1/1 zarządca trwały		WOJEWÓDZKI ZARZĄD INWESTYCJI ROLNICZYCH - REJONOWY ODDZIAŁ W PSZCZYNIE siedziba: 43-200 Pszczyna ul. Cedrowa -						
Goczałkowice [Nr 0001]	2	648/73	1440	0.0181	dr	0.0181	KA1P/00037032/8	-
↑ Uwagi:		macierzyste oznaczenie arkusza mapy 2D2GG;						
1/1 właściciel		SKARB PAŃSTWA						
1/1 zarządca trwały		OKRĘGOWA DYREKCJA DRÓG PUBLIC- ZNYCH siedziba: Katowice ul. Myśliwska 5						
Goczałkowice [Nr 0001]	2	649/73	515	0.1096	ŁIV	0.1096	KW 3246	-
↑ Uwagi:		macierzyste oznaczenie arkusza mapy 2D2GG;						
1/1 właściciel		Budny Gertruda (Franciszek Maria) zam. Czechowice-Dziedzice ul. Wiślana 318						
Goczałkowice [Nr 0001]	2	650/73	1440	0.0107	dr	0.0107	KA1P/00037032/8	-
↑ Uwagi:		macierzyste oznaczenie arkusza mapy 2D2GG;						
1/1 właściciel		SKARB PAŃSTWA						
1/1 zarządca trwały		OKRĘGOWA DYREKCJA DRÓG PUBLIC- ZNYCH siedziba: Katowice ul. Myśliwska 5						
Goczałkowice [Nr 0001]	2	651/73	515	0.1518	RIVa	0.1518	KW 3246	-
↑ Uwagi:		macierzyste oznaczenie arkusza mapy 2D2GG;						
1/1 właściciel		Budny Gertruda (Franciszek Maria) zam. Czechowice-Dziedzice ul. Wiślana 318						
Goczałkowice [Nr 0001]	2	655/74	2447	0.0067	dr	0.0067	KA1P/00037032/8	-
↑ Uwagi:		macierzyste oznaczenie arkusza mapy 2D2GG;						
1/1 właściciel		SKARB PAŃSTWA						
Goczałkowice [Nr 0001]	2	656/74	1436	0.0143	Wp	0.0143	KA1P/00047947/8	-
↑ Uwagi:		macierzyste oznaczenie arkusza mapy 2D2GG;						
1/1 właściciel		SKARB PAŃSTWA						
1/1 zarządca trwały		OKRĘGOWA DYREKCJA GOSPODARKI WODNEJ (RZĘKA WISŁA) siedziba: Gliwice ul. - -						
Goczałkowice [Nr 0001]	2	657/74	1440	0.0010	dr	0.0010	-	-

Sporządził(a): Wojtek Czysz

**STAROSTWO POWIATOWE  
W PSZCZYNIE**  
WYDZIAŁ GEODEZJI, KARTOGRAFII  
GOSPODARKI NIERUCHOMOŚCIAMI  
WIEDZCA GRUNTÓW I BUDYNKÓW

**z up. Starosty**  
**Wojciech Czysz**  
2010 r. 28

Obręb	Ark.	Nr działki	JR	Pow. [ha]	Użytek lub klasa		Nr KW lub inne dokumenty	Adres lub położenie
					Rodzaj	Pow. [ha]		
Forma władania i udział	Osoba i adres							
↑ Uwagi:	macierzyste oznaczenie arkusza mapy 2D2GG;							
1/1 właściciel	SKARB PAŃSTWA							
1/1 zarządca trwały	OKRĘGOWA DYREKCJA DRÓG PUBLIC- ZNYCH siedziba: Katowice ul. Myśliwska 5							

Goczałkowice [Nr 0001]	2	658/74	1436	0.0390	Wp	0.0390	-	-
↑ Uwagi:		macierzyste oznaczenie arkusza mapy 2D2GG;						
1/1 właściciel		SKARB PAŃSTWA						
1/1 zarządca trwały		OKRĘGOWA DYREKCJA GOSPODARKI WODNEJ (RZEKA WISŁA) siedziba: Gliwice ul. - -						

Ilość działek na wypisie: 11

Suma powierzchni działek: 0.6521 ha

STAROSTWO POWIATOWE  
w PSZCZYNIE  
WYDZIAŁ GEODEZJI, KARTOGRAFII  
i GOSPODARKI NIERUCHOMOŚCIAMI  
EWIDENCJA GRUNTÓW I BUDYNKÓW

z up. Starosty

Wojciech Czysz  
Referent

2010 -12- 28