sekcja: **6.122.29.19.2.2,3,4 6.122.29.19.1.4 6.122.29.19.3.1,2,3**

skala: 1:500

KERG: 806–231/2010

UWAGA: Granice działek wniesiono graficznie z mapy ewidencji gruntów w skali 1:1000 i nie mają mocy dowodowej przy ustalaniu granic.

W obszarze aktualizacji mogą występować sieci uzbrojenia podziemnego na temat których nic nie wiadomo w odpowiednich instytucjach branżowych.

Oznaczenie atrybutu uzbrojenia literką "B" zostało przeniesione z uzgodnień branżowych.

e	*sieć energetyczna*
gA	*sieć gazowa*
wA	*sieć wodociągowa*
k	*sieć kanalizacyjna*
t	*sieć telefoniczna*
c	*sieć ciepłownicza*
	granice własności
	zakres aktualizacji

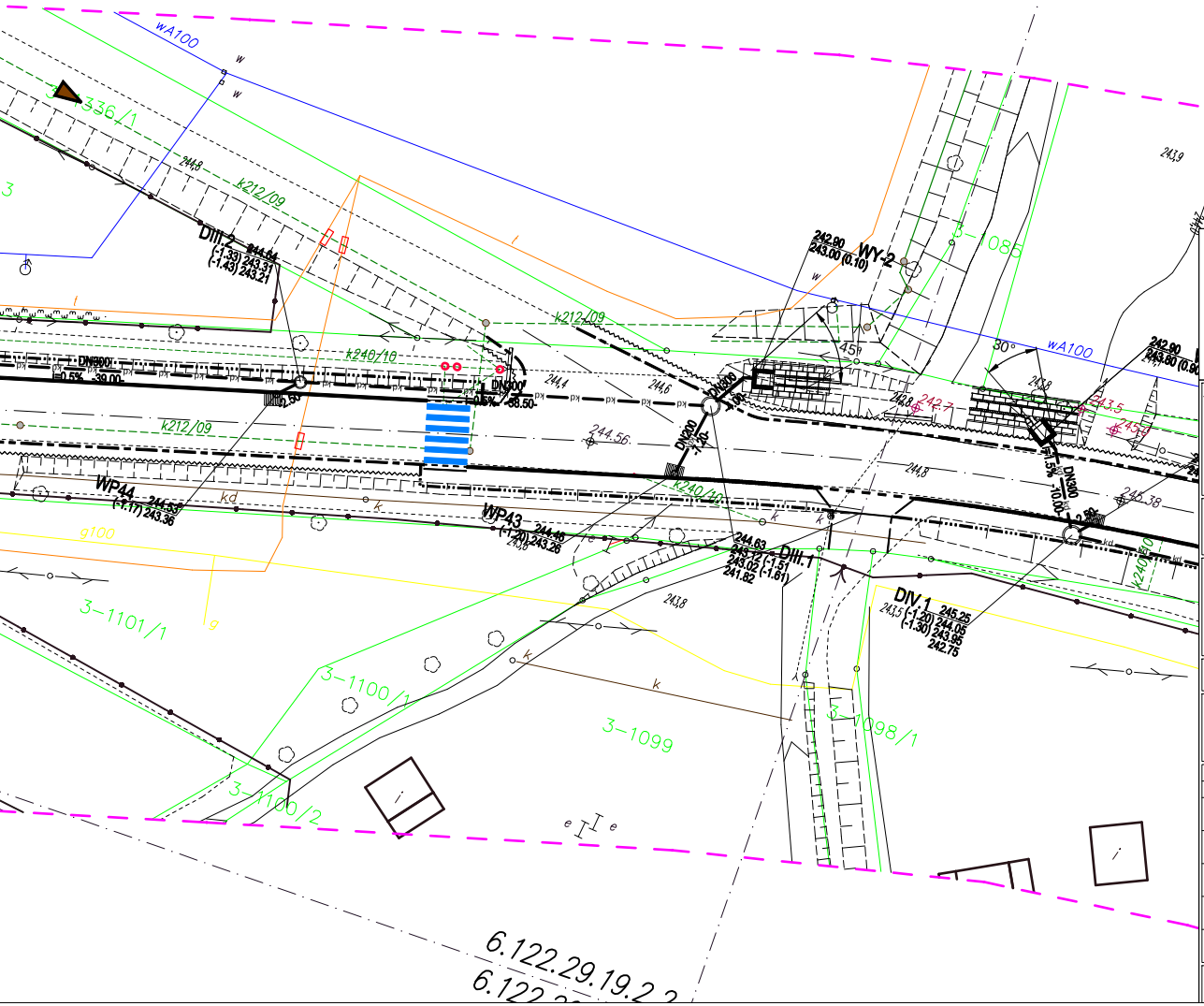
5531850
6570300
6.122.29.19.2.2
6.122.29.20.1.2
wA100
w
3-336/1
3
244,8
k212/09
DIII.2
244,64
(-1.33) 243.31
(-1.43) 243.21
t
k240/10
DN300
i=0.5%
-39.00-
DN200
-38.50-
244,4
244,6
244,56
px
k212/09
WP44
244,55
(-1.17) 243.36
kd
k
g100
3-1101/1
g
3-1100/1
3-1100/2
WP43
244,46
(-1.20) 243.26
243,8
244,83
243.12 (-1.51)
243.02 (-1.61)
241.82
DIII.1
3-1099
3-1098/1
DIV.1
245.25
(-1.20) 244.05
(-1.30) 243.95
242.75
243,5
244,8
242,90
243.00 (0.10)
WY-2
45°
3-1085
30°
wA100
242,8
242,7
243,8
243,5
245,9
245,38
DN300
1.5%
-10.00-
242.90
243.80 (0.90)
243,9
244,1
e
I
e

Projektowane uzbrojenie:

—kd—○—kd—	proj. kanalizacja deszczowa
○ WP1	proj. wpust uliczny
○ DI.1	proj. studnia rewizyjna
WL-1	proj. wlot kanalizacyjny
WY-1	proj. wylot kanalizacyjny
—kd—○—kd—	proj. kanalizacja deszczowa - etap II

Biuro projektowe:

DROCAD
sp. z o.o.

ul. Fabryczna 45 43-100 Tychy
Tel./Fax (0-32) 227-30-82
www.drocad.pl
e-mail: biuro@drocad.pl

Inwestor:

Powiat Bielski
ul. Piastowska 40
43-300 Bielsko-Biała

Nazwa obiektu budowlanego:

Przebudowa drogi powiatowej 4425S Czechowice - Zabrzeg - Międzyrzecze - Wapienica, ul. Waryńskiego w gminie Czechowice - Dziedzice"

Adres obiektu budowlanego:	*Miejscowość:* Czechowice-Dziedzice	*Powiat:* bielski	*Województwo:* ŚLĄSKIE

Część: PW

Nazwa rysunku: MAPA ZAGOSPODAROWANIA TERENU

ZESPÓŁ PROJEKTOWY

Funkcja:	*Imię, Nazwisko:*	*Uprawnienia:*	*Podpis:*
Projektant:	mgr. inż Michał GRZYB	SLK/1938/PWOS/07	
Asystent projektanta:	mgr. inż Marek JAROMIN	-	Jaromin
Asystent projektanta:	mgr. inż Grzegorz ŻOŁNA	-	
Asystent projektanta:	-	-	-
Projektant Sprawdzający:	mgr. inż Ryszard Gargul	5302/61	

Projekt:	*Skala:*	*Data:*	*Branża*	*Nr rys.:*	*Arkusz:*
177_11	1:500	08.2011	kan. deszczowa	01	2 z 3

Czechowice–D
Obręb : Dziedz
sekcja: **6.122.29.2**
skala: 1:500
KERG: 806–231/2
UWAGA: Granice działek wniesiono
i nie mają mocy dowodowej przy
W obszarze aktualizacji mogą występ
nic nie wiadomo w odpowiednich insty
Oznaczenie atrybutu uzbrojenia literką

e	*sieć energetyczna*
gA	*sieć gazowa*
wA	*sieć wodociągowa*
k	*sieć kanalizacyjna*
t	*sieć telefoniczna*
c	*sieć ciepłownicza*
	granice własności
	zakres aktualizacji

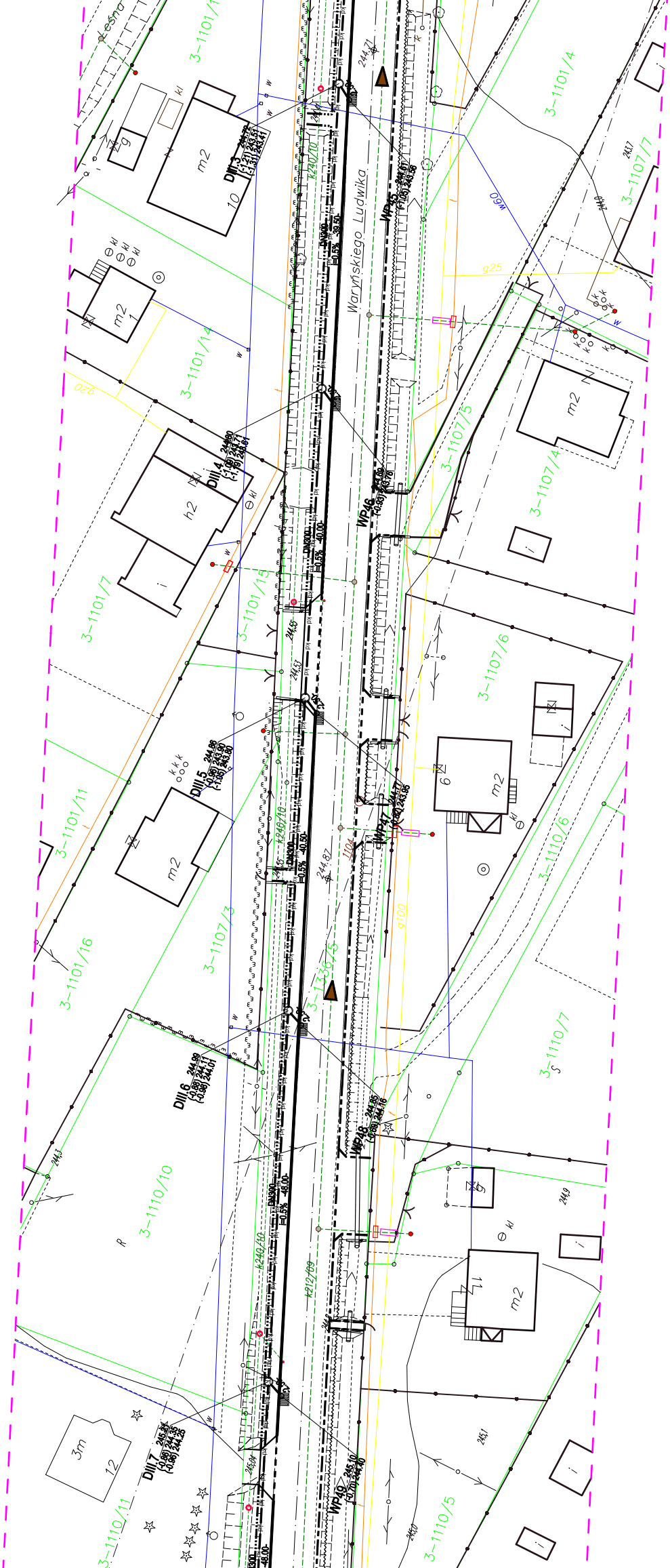
Leśna
3-1101/1
3-1101/4
3-1107/7
Waryńskiego Ludwika
DIII 3
DIII 4
DIII 5
DIII 6
DIII 7
WP45
WP46
WP47
WP48
WP49
DN300
k240/10
k212/09
g25
g20
g100
w60
3-1101/14
3-1101/7
3-1101/15
3-1101/11
3-1101/16
3-1107/5
3-1107/4
3-1107/6
3-1107/3
3-1336/5
3-1110/6
3-1110/7
3-1110/10
3-1110/11
3-1110/5
m2
h2
3m
10
6
11
12
1
i
g
kl
k
w
R
244,71
244,87
244,5
244,53
244,9
245,1
245,0
243,7

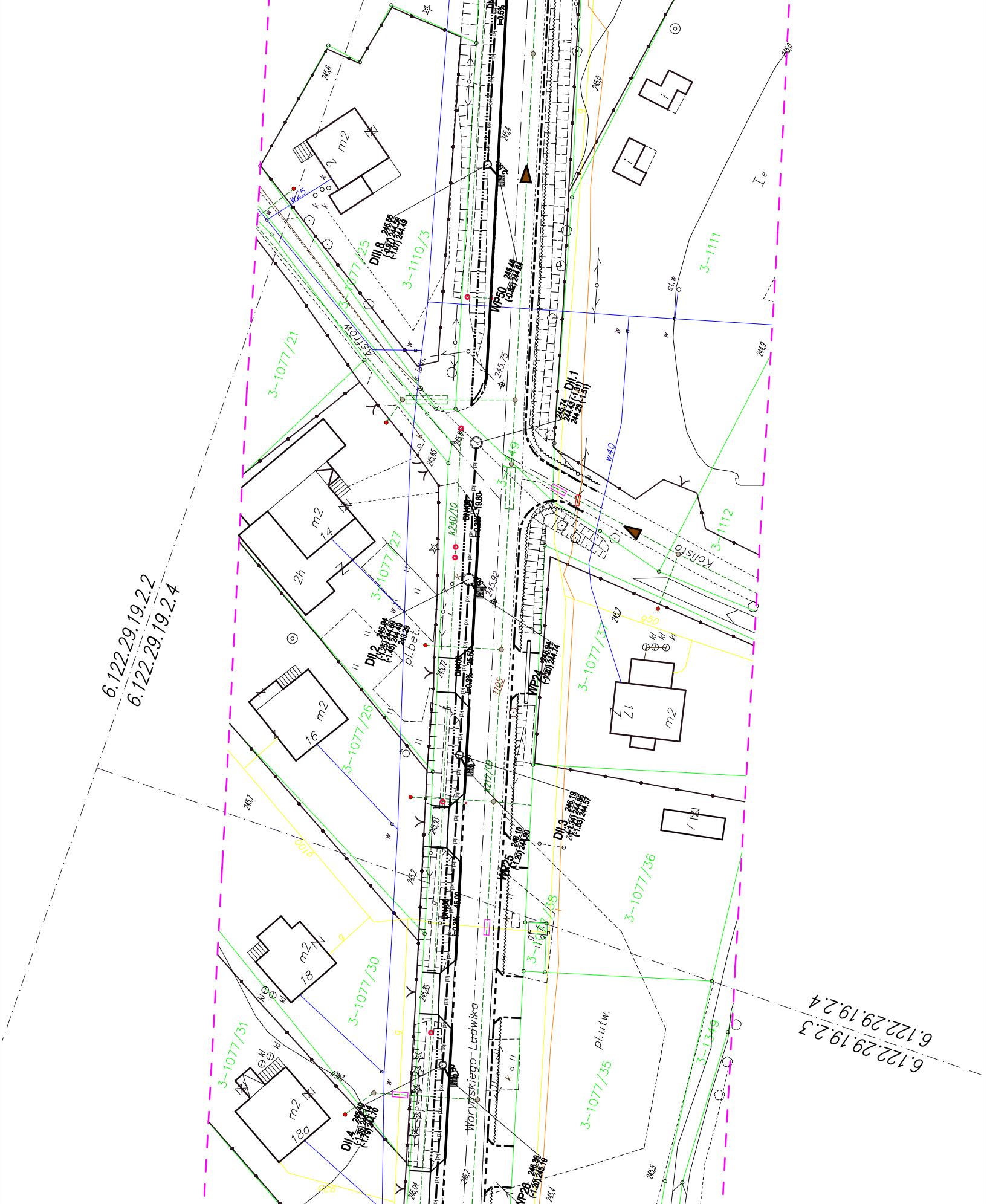

6.122.29.19.2.2
6.122.29.19.2.4
6.122.29.19.2.4
6.122.29.19.2.3
Astrów
Kolista
Waryńskiego Ludwika
3-1110/3
3-1077/25
3-1077/21
3-1077/27
3-1077/26
3-1077/30
3-1077/31
3-1111
3-1112
3-1077/37
3-1077/36
3-1077/35
3-1349
DIII.8
WP50
DII.1
DII.2
WP24
DII.3
WP25
DII.4
WP26
m2 2
m2 14
2h
m2 16
m2 18
m2 18a
m2 17
pl.bet.
pl.utw.
I e
st.w
w25
w40
k240/10
245,6
245,0
245,4
245,75
245,92
245,7
245,2
245,5
246,2

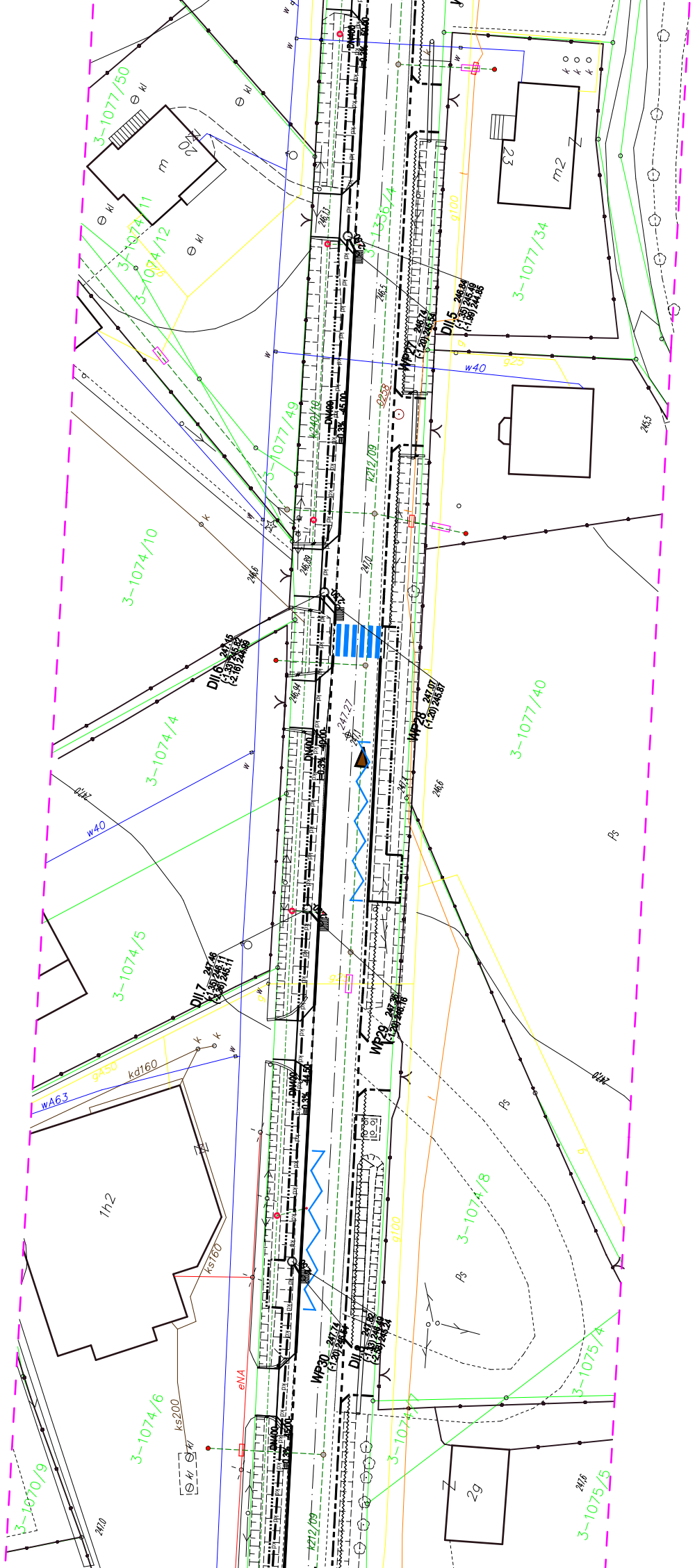
3-1077/50
3-1074/11
3-1074/12
3-1077/49
3-1336/4
3-1077/34
3-1074/10
3-1074/4
3-1077/40
3-1074/5
3-1074/8
3-1074/6
3-1070/9
3-1074/7
3-1075/4
3-1075/5
m
m2
1h2
2g
Ps
w40
wA63
gA50
kd160
ks160
ks200
eNA
g100
g25
k212/09
k240/10
DII.5
DII.6
DII.7
WP28
WP29
WP30

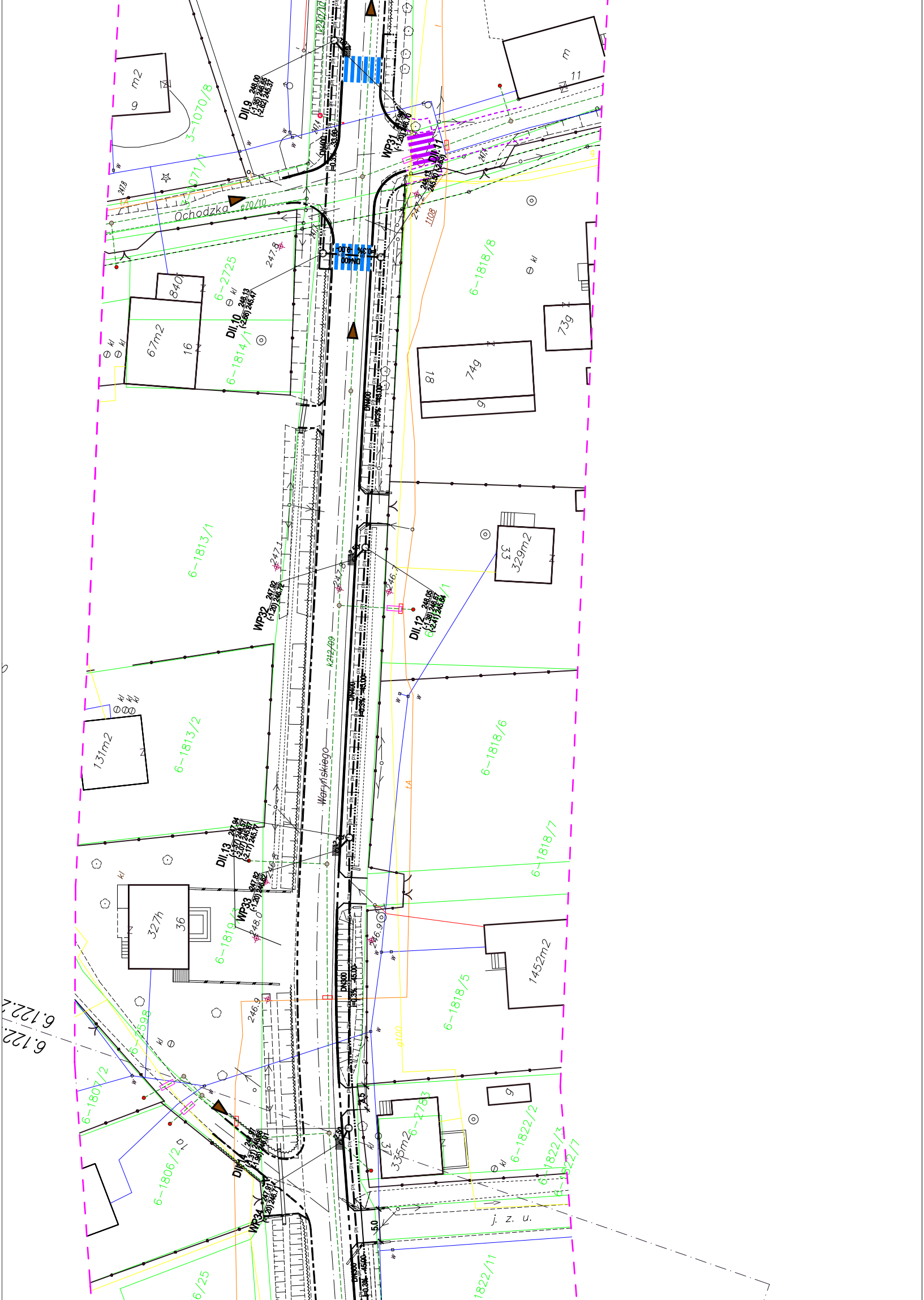
Ochodzka
Waryńskiego
3-1070/8
3-1071/1
6-2725
6-1814/1
6-1813/1
6-1813/2
6-1819/3
6-2598
6-1807/2
6-1806/2
6-1818/8
6-1818/6
6-1818/7
6-1818/5
6-2783
6-1822/2
6-1822/3
6-1822/1
1822/11
6/25
m2
9
m
11
840
67m2
16
73g
74g
18
9
329m2
33
131m2
327h
36
1452m2
335m2
37
9
j. z. u.
Dll.9
Dll.10
Dll.11
Dll.12
Dll.13
Dll.14
WP31
WP32
WP33
WP34
DN400
DN300
247.8
247.1
247.6
246.7
246.9
248.0
246.8
1108
k212/09
e70/10
6.122.2
kl
w

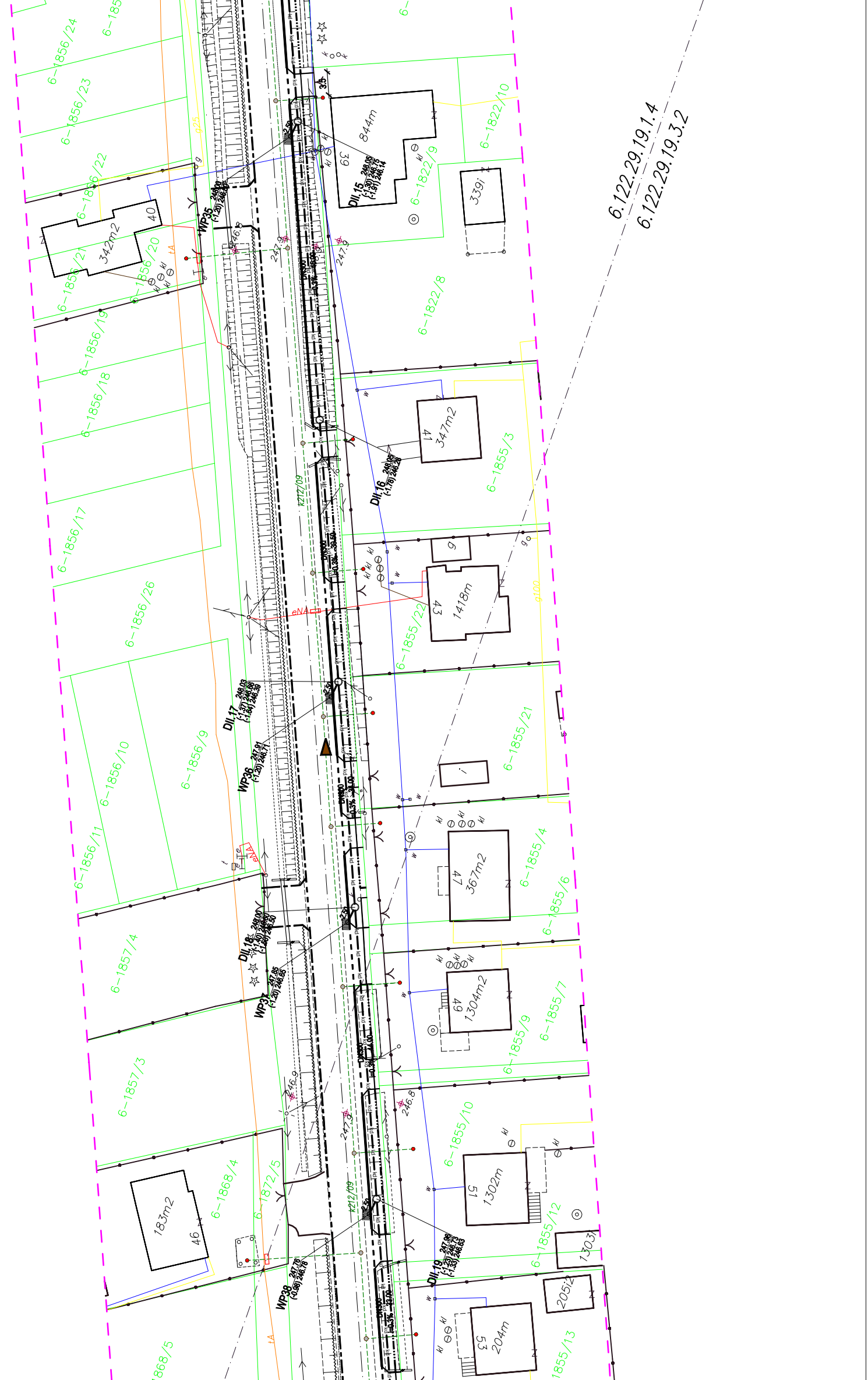
6.122.29.19.1.4
6.122.29.19.3.2
6-1856/24
6-1856/23
6-1856/22
6-1856/21
6-1856/20
6-1856/19
6-1856/18
6-1856/17
6-1856/26
6-1856/10
6-1856/9
6-1856/11
6-1857/4
6-1857/3
6-1868/4
6-1872/5
6-1868/5
6-1822/10
6-1822/9
6-1822/8
6-1855/3
6-1855/22
6-1855/21
6-1855/4
6-1855/6
6-1855/9
6-1855/7
6-1855/10
6-1855/12
6-1855/13
40
342m2
39
844m
339i
41
347m2
6
43
1418m
i
47
367m2
49
1304m2
51
1302m
46
183m2
53
204m
1303i
2051i
Dll.15
Dll.16
Dll.17
Dll.18
Dll.19
WP35
WP36
WP37
WP38
247.9
246.9
246.8
eNA
tA
g25
g100
kz12/09
kl
w

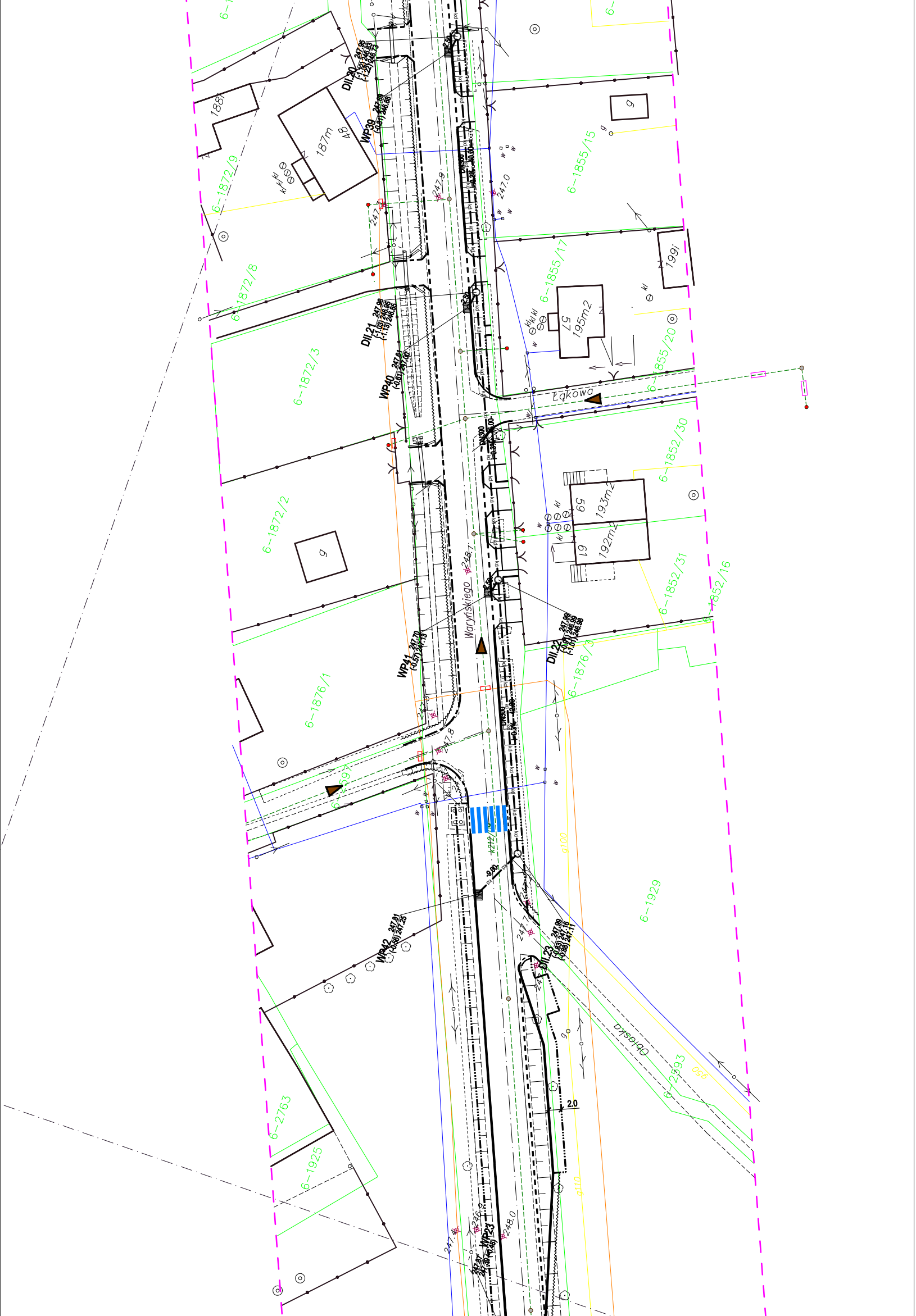
6-1872/9
6-1872/8
6-1872/3
6-1872/2
6-1876/1
6-1855/15
6-1855/17
6-1855/20
6-1852/30
6-1852/31
6-1852/16
6-1876/3
6-1929
6-2293
6-2763
6-1925
188i
187m
48
199i
57
195m2
59
193m2
61
192m2
g
Łąkowa
Waryńskiego
Obłaska
DII.20
WP39
DII.21
WP40
WP41
DII.22
WP42
DII.23
247.9
247.0
248.1
247.8
247.4
246.9
248.0
2.0
kl
w
g100
DN300

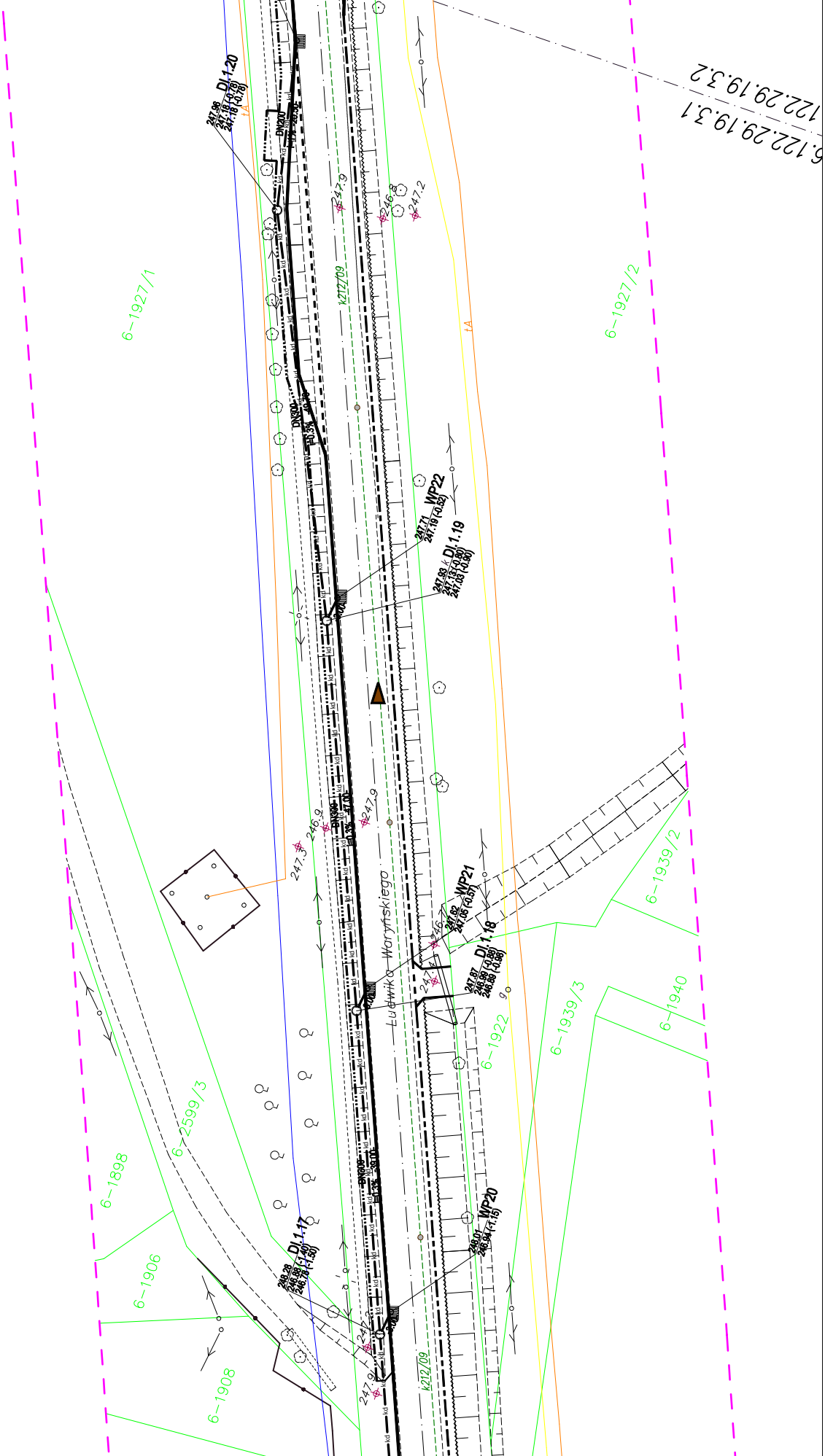

6.122.29.19.3.2
6.122.29.19.3.1
Dl.1.20
247.96
247.18 (-0.78)
247.18 (-0.78)
tA
DN200
247.9
246.8
247.2
k212/09
6-1927/1
6-1927/2
DN300
WP22
247.71
247.19 (-0.52)
Dl.1.19
247.93
247.13 (-0.80)
247.03 (-0.90)
247.3
246.9
247.9
WP21
247.62
247.05 (-0.57)
Dl.1.18
247.87
246.99 (-0.88)
246.89 (-0.98)
Ludwika Waryńskiego
6-1939/2
6-1939/3
6-1940
6-1922
6-2599/3
6-1898
6-1906
6-1908
DN300
i=0.3%
39.00
WP20
248.01
246.94 (-1.15)
Dl.1.17
248.28
246.88 (-1.40)
246.78 (-1.50)
247.9
k212/09
kd

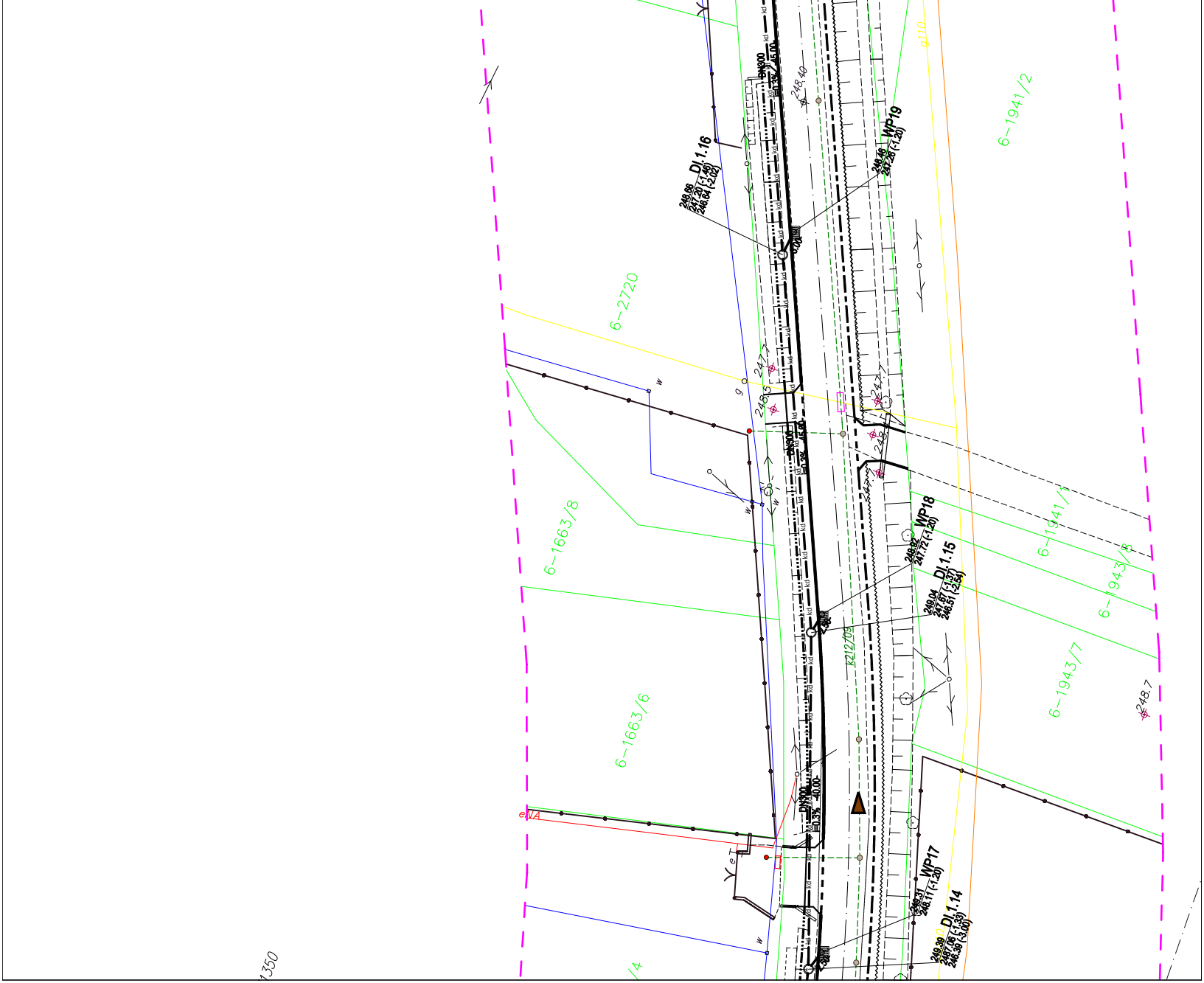
DN300
I=0.3%
45.00
kd
248.40
g110
WP19
248.46
247.26 (-1.20)
DI.1.16
248.66
247.20 (-1.46)
246.64 (-2.02)
6-1941/2
6-2720
w
g
247.7
248.5
248
247.7
DN300
I=0.3%
45.00
w
6-1663/8
6-1941/1
6-1943/8
WP18
248.92
247.72 (-1.20)
DI.1.15
249.04
247.67 (-1.37)
246.51 (-2.54)
k212/09
6-1943/7
248.7
6-1663/6
DN300
I=0.3%
40.00
eVA
e T
w
WP17
249.31
248.11 (-1.20)
DI.1.14
249.39
2487.06 (-1.33)
246.39 (-3.00)
1350
/4