sekcja: **6.122.29.19.2.2,3,4 6.122.29.19.1.4 6.122.29.19.3.1,2,3**

skala: 1:500

KERG: 806-231/2010

UWAGA: Granice działek wniesiono graficznie z mapy ewidencji gruntów w skali 1:1000 i nie mają mocy dowodowej przy ustalaniu granic.

W obszarze aktualizacji mogą występować sieci uzbrojenia podziemnego na temat których nic nie wiadomo w odpowiednich instytucjach branżowych.

Oznaczenie atrybutu uzbrojenia literką "B" zostało przeniesione z uzgodnień branżowych.

e	*sieć energetyczna*
gA	*sieć gazowa*
wA	*sieć wodociągowa*
k	*sieć kanalizacyjna*
t	*sieć telefoniczna*
c	*sieć ciepłownicza*
	granice własności
	zakres aktualizacji

Czechowice-D
Obręb : Dziedz
sekcja: 6.122.29.2
skala: 1:500
KERG: 806-231/2
UWAGA: Granice działek wniesiono
i nie mają mocy dowodowej przy
W obszarze aktualizacji mogą występ
nic nie wiadomo w odpowiednich insty
Oznaczenie atrybutu uzbrojenia literką
e sieć energetyczna
gA sieć gazowa
wA sieć wodociągowa
k sieć kanalizacyjna
t sieć telefoniczna
c sieć ciepłownicza
granice własności
zakres aktualizacji

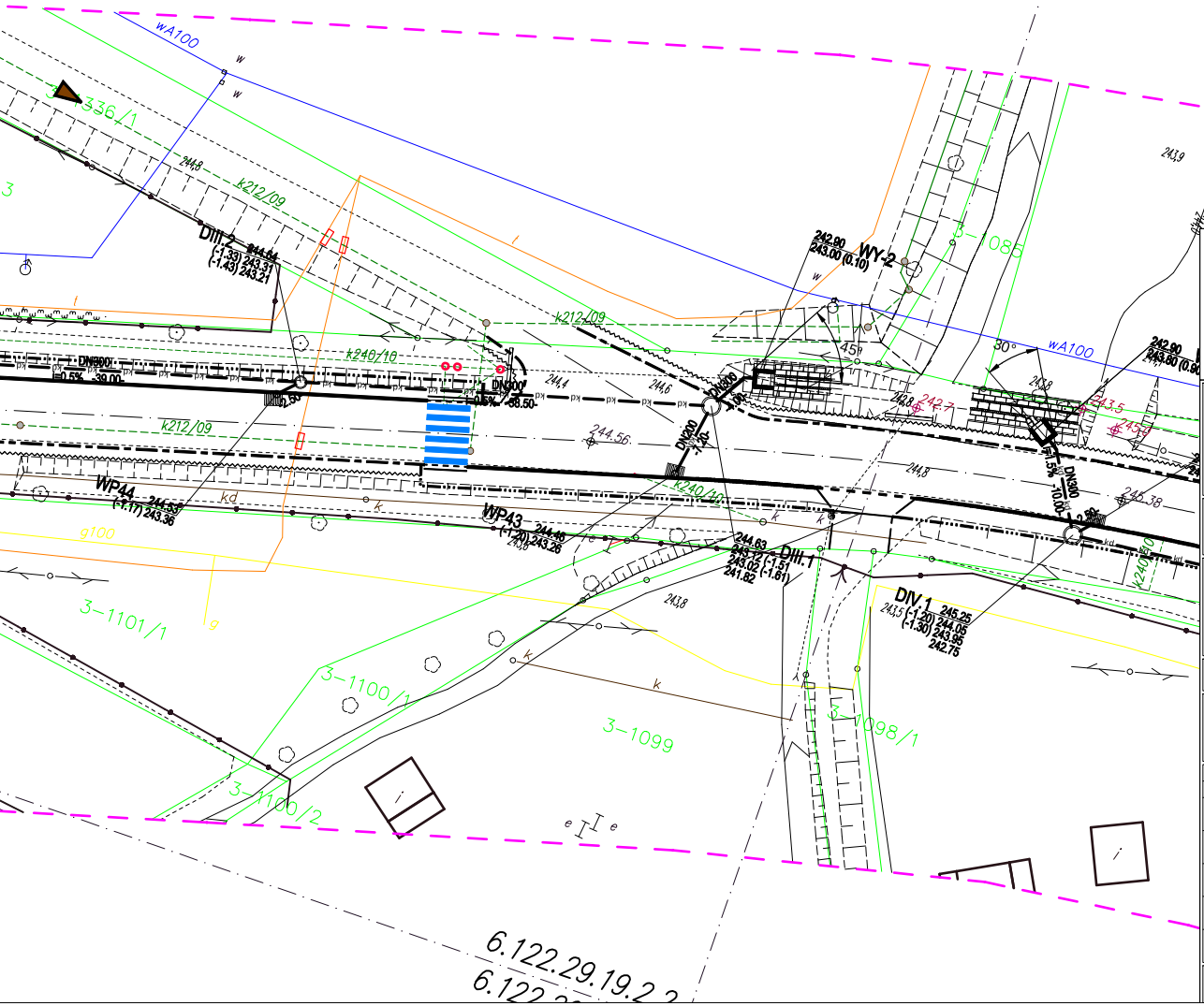
5531850
6570300
6.122.29.19.2.2
6.122.29.20.1.2
6.122.29.19.2.2
wA100
w
3-1336/1
244,8
k212/09
DIII.2 244,64 (-1,33) 243,31 (-1,43) 243,21
t
k240/10
k212/09
DN300 i=0.5% -39.00-
DN300 i=0.5% -38.50-
244,4
244,6
244,56
DN300 -1.20-
DN300 -10.00-
WP44 244,53 (-1,17) 243,36
WP43 244,46 (-1,20) 243,26
kd
g100
g
3-1101/1
3-1100/1
3-1100/2
3-1099
3-1098/1
3-1085
DIII.1 244,83 243,12 (-1,51) 243,02 (-1,61) 241,82
DIV.1 245,25 (-1,20) 244,05 (-1,30) 243,95 242,75
243,8
244,8
242,90 243,00 (0,10)
WY-2
45°
30°
242,7
243,5
245,0
242,90 243,80 (0,90)
245,38
243,9
244,1
244,0
k240/10
k

Projektowane uzbrojenie:

—kd—○—kd—		proj. kanalizacja deszczowa
○	WP1	proj. wpust uliczny
○	DI.1	proj. studnia rewizyjna
▬○	WL-1	proj. wlot kanalizacyjny
▦	WY-1	proj. wylot kanalizacyjny
—kd—○—kd—		proj. kanalizacja deszczowa - etap II

Biuro projektowe:

DROCAD sp. z o.o.

ul. Fabryczna 45 43-100 Tychy
Tel./Fax (0-32) 227-30-82
www.drocad.pl
e-mail: biuro@drocad.pl

Inwestor:

Powiat Bielski
ul. Piastowska 40
43-300 Bielsko-Biała

Nazwa obiektu budowlanego:

Przebudowa drogi powiatowej 4425S Czechowice - Zabrzeg - Międzyrzecze - Wapienica, ul. Waryńskiego w gminie Czechowice - Dziedzice"

Adres obiektu budowlanego:	Miejscowość: Czechowice-Dziedzice	Powiat: bielski	Województwo: ŚLĄSKIE

Część:	Nazwa rysunku:
PB	MAPA ZAGOSPODAROWANIA TERENU

ZESPÓŁ PROJEKTOWY

Funkcja:	Imię, Nazwisko:	Uprawnienia:	Podpis:
Projektant:	mgr. inż Michał GRZYB	SLK/1938/PWOS/07	
Asystent projektanta:	mgr. inż Marek JAROMIN	-	Jaromin
Asystent projektanta:	mgr. inż Grzegorz ŻOŁNA	-	
Asystent projektanta:	-	-	-
Projektant Sprawdzający:	mgr. inż Ryszard Gargul	5302/61	

Projekt:	Skala:	Data:	Branża	Nr rys.:	Arkusz:
177_11	1:500	08.2011	kan. deszczowa	01	2 z 3

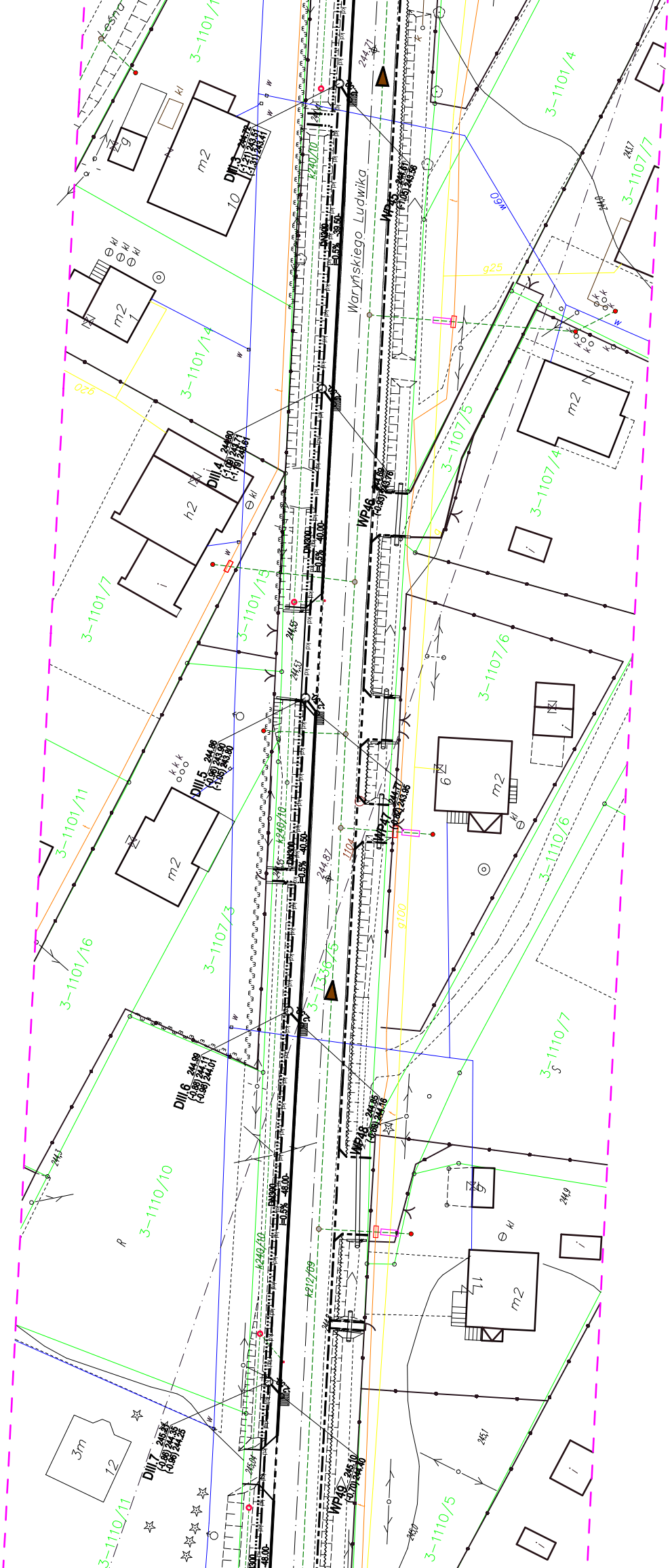
Leśna
3-1101/1
3-1101/4
3-1107/7
g
m2
10
DIII 3
kl
Waryńskiego Ludwika
k240/10
DN300
WP45
w60
g25
m2
1
3-1101/14
g20
DIII 4
h2
i
WP46
3-1107/5
3-1107/4
3-1101/7
3-1101/15
3-1107/6
DIII 5
m2
6
WP47
1104
3-1101/11
3-1110/6
3-1101/16
3-1107/3
3-1336/5
g100
DIII 6
3-1110/7
3-1110/10
WP48
R
k240/10
k212/09
m2
11
DIII 7
3m
12
WP49
3-1110/11
3-1110/5

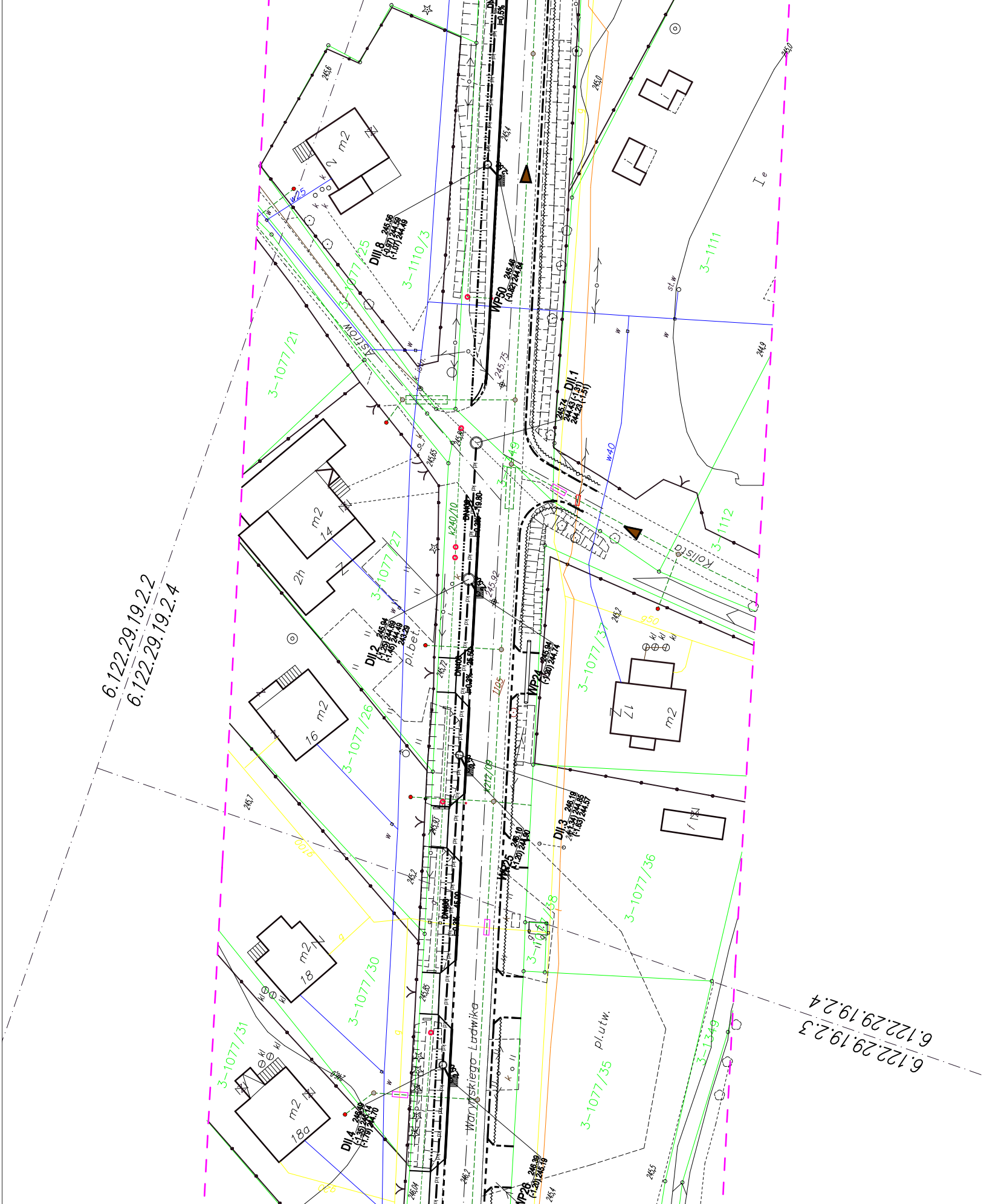
6.122.29.19.2.2
6.122.29.19.2.4
6.122.29.19.2.4
6.122.29.19.2.3
Warmińskiego Ludwika
Astrów
Kolista
3-1077/25
3-1110/3
3-1111
3-1112
3-1077/21
3-1077/27
3-1077/37
3-1077/26
3-1077/36
3-1077/30
3-1077/31
3-1077/35
3-1349
DIII.8
WP50
DII.1
DII.2
WP24
DII.3
WP25
DII.4
WP26
m2
2
14
2h
16
18
18a
17
pl.bet.
pl.utw.
w25
w40
k240/10
I e
st.w
245,75
245,92
245,6
245,0
245,4
244,9
245,2
245,7
245,5
245,4

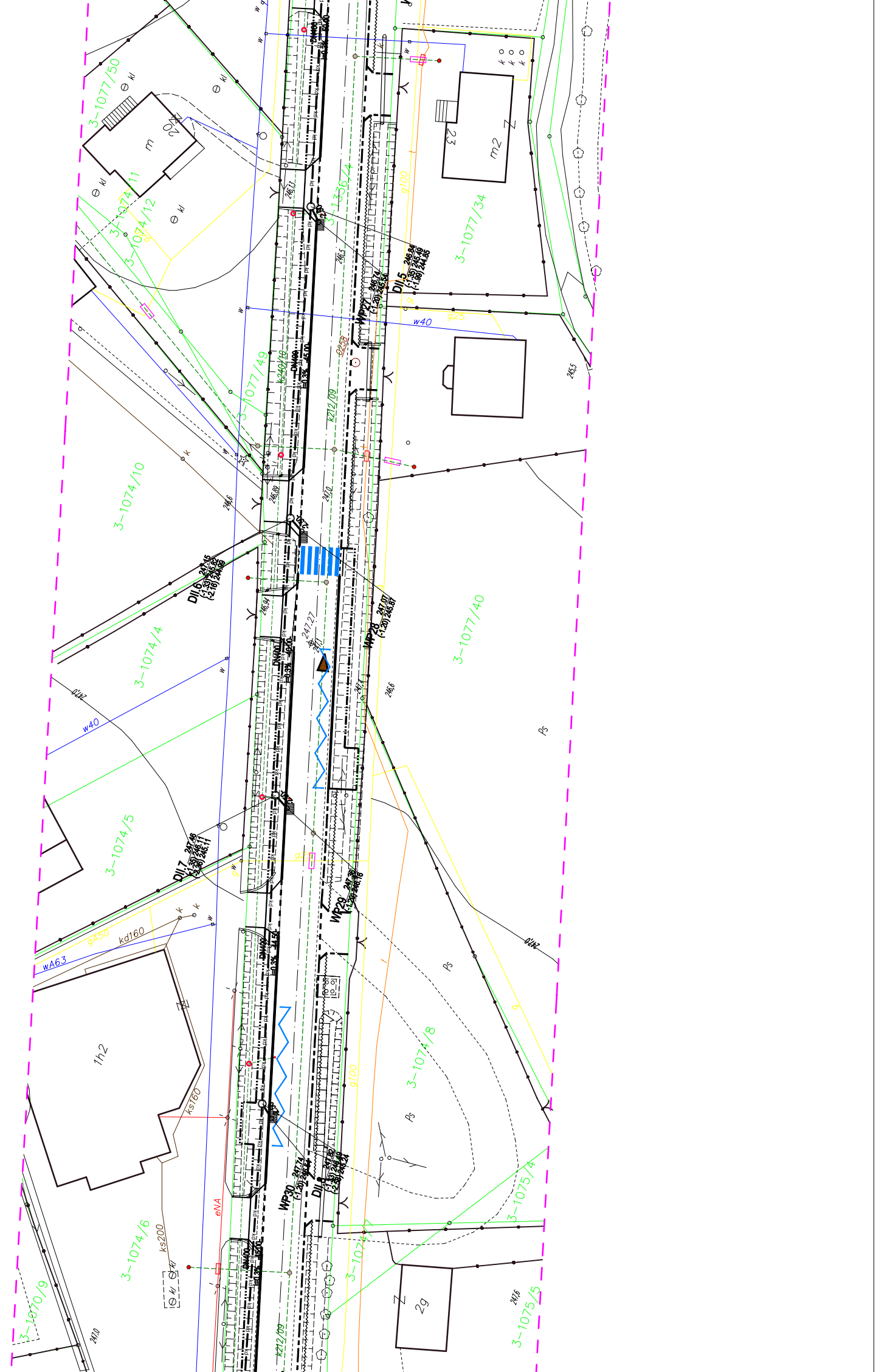
3-1077/50
3-1074/11
3-1074/12
3-1336/4
3-1077/34
3-1077/49
3-1074/10
3-1074/4
3-1077/40
3-1074/5
3-1074/8
3-1074/6
3-1070/9
3-1074/7
3-1075/4
3-1075/5
m
20
m2
23
1h2
2g
w40
g25
g100
g258
k240/10
k212/09
DII.5
DII.6
DII.7
WP27
WP28
WP29
WP30
wA63
gA50
kd160
ks160
ks200
eNA
Ps
kl
w
k
245,5
246,6
247,0
247,6

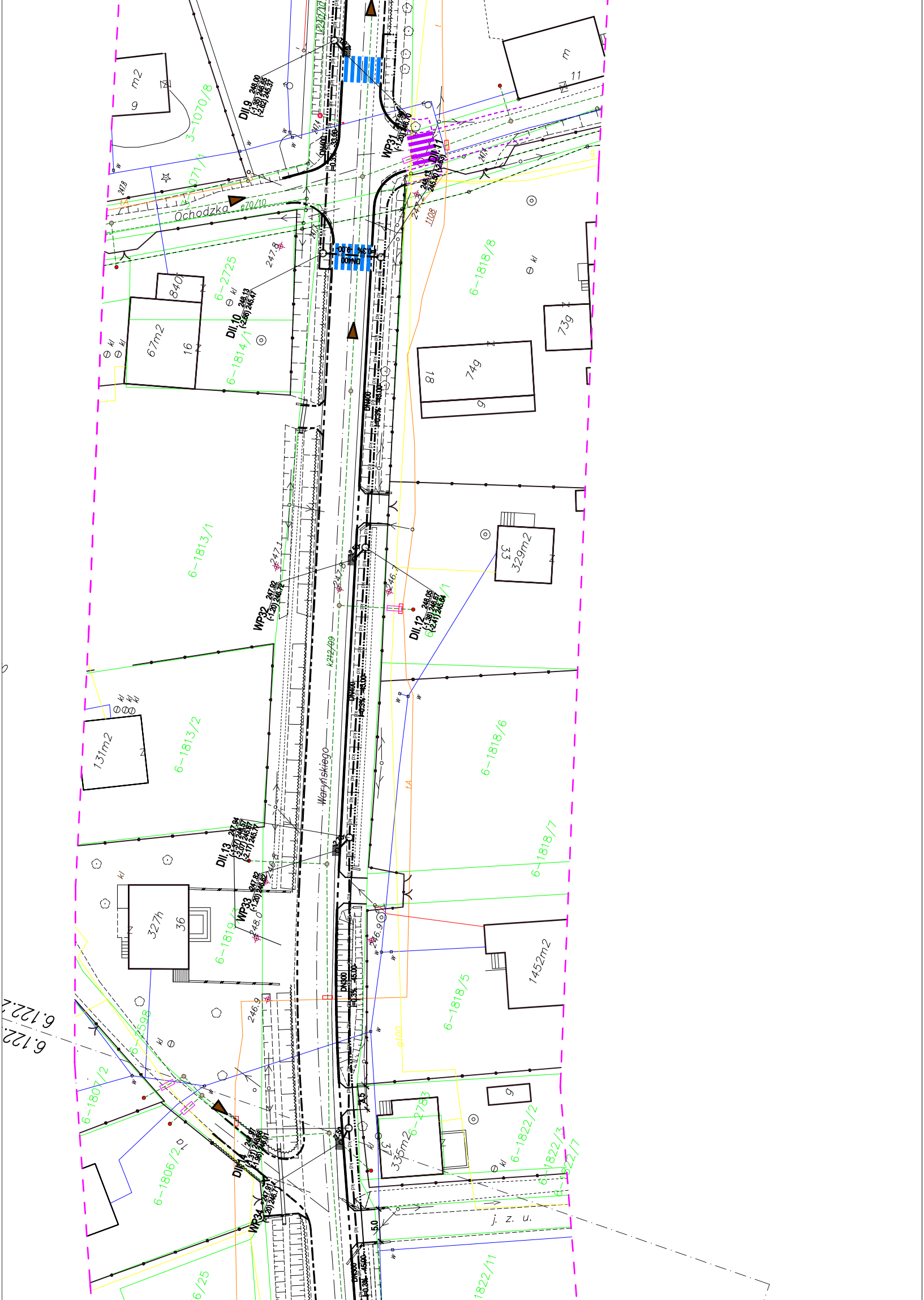

DII.9 248.00 (-1.35) 246.65 (-2.62) 245.37
WP31 (-1.20) 246.70
DII.11 248.13 245.50 (-2.63)
DN400 33.00 i=0.3%
k240/10
Ochodzka
e70/10
3-1070/8
3-1071/1
m2
g
m
11
247.4
247.8
247.1
1108
DN400 -9.00- 0.3%
DII.10 248.13 (-2.66) 245.47
6-2725
kl
840
67m2
16
6-1814/1
6-1818/8
73g
74g
18
g
DN400 i=0.3% 45.00
6-1813/1
WP32 247.92 (-1.20) 246.72
247.1
247.8
246.7
DII.12 248.05 (-1.38) 246.67 (-2.41) 245.64
33
329m2
k212/09
DN400 i=0.3% 45.00
131m2
6-1813/2
6-1818/6
Waryńskiego
tA
w
DII.13 247.94 (-1.37) 246.57 (-2.07) 245.87 (-2.17) 245.77
WP33 247.82 (-1.20) 246.62
248.0
246.8
6-1818/7
327h
36
6-1819/3
246.9
246.9
DN300 i=0.3% 45.00
1452m2
6-1818/5
g100
6.122.2
6-2598
6-1807/2
6-1806/2
DII.14 247.97 (-1.31) 246.66 (-1.96) 249.01
WP34 247.91 (-1.20) 246.71
2.50
3.5
5.0
g
37
335m2
6-2783
6-1822/2
6-1822/3
6-1822/1
j. z. u.
6/25
1822/11
DN300 i=0.3% 45.00

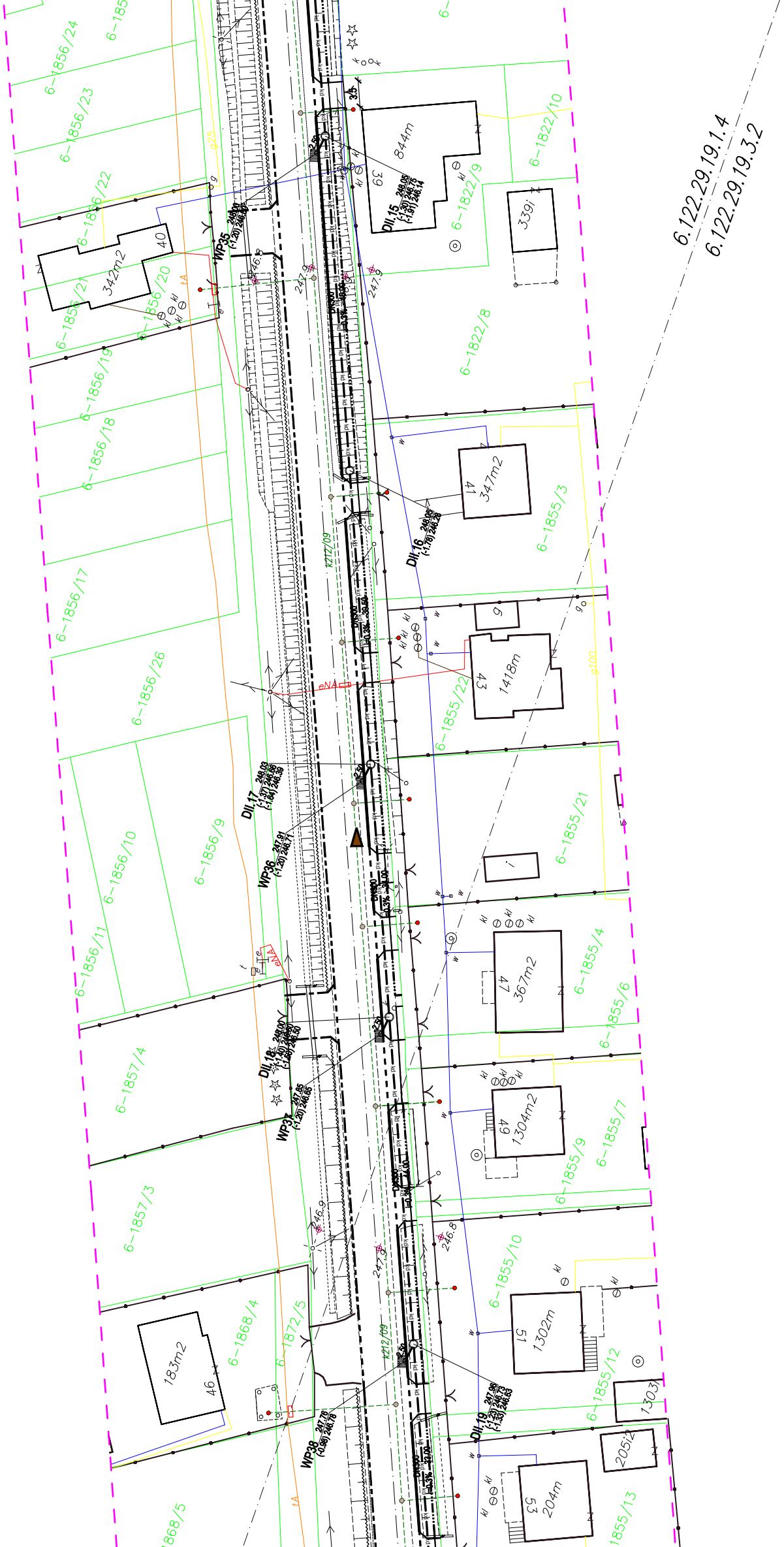
6-1856/24
6-1856/23
6-1856/22
6-1856/21
6-1856/20
6-1856/19
6-1856/18
6-1856/17
6-1856/26
6-1856/10
6-1856/9
6-1856/11
6-1857/4
6-1857/3
6-1868/4
6-1872/5
6-1868/5
6-1822/10
6-1822/9
6-1822/8
6-1855/3
6-1855/22
6-1855/21
6-1855/4
6-1855/6
6-1855/7
6-1855/9
6-1855/10
6-1855/12
6-1855/13
6.122.29.19.1.4
6.122.29.19.3.2
39
844m
339i
40
342m2
41
347m2
6
43
1418m
i
47
367m2
49
1304m2
51
1302m
46
183m2
53
204m
205i2
303i
DII.15
248.05
(-1.30) 246.75
(-1.91) 246.14
WP35
248.00
(-1.20) 246.80
DII.16
248.05
(-1.78) 246.28
DII.17
248.03
(-1.37) 246.66
(-1.64) 246.39
WP36
247.91
(-1.20) 246.71
DII.18
248.00
(-1.40) 246.60
(-1.50) 246.50
WP37
247.85
(-1.20) 246.65
WP38
247.78
(-0.98) 246.78
DII.19
247.98
(-1.23) 246.73
(-1.33) 246.63
247.9
247.9
246.9
246.8
247.3
kz12/09
kz12/09
eNA
eNA
tA
tA
g25
g100
kl
w

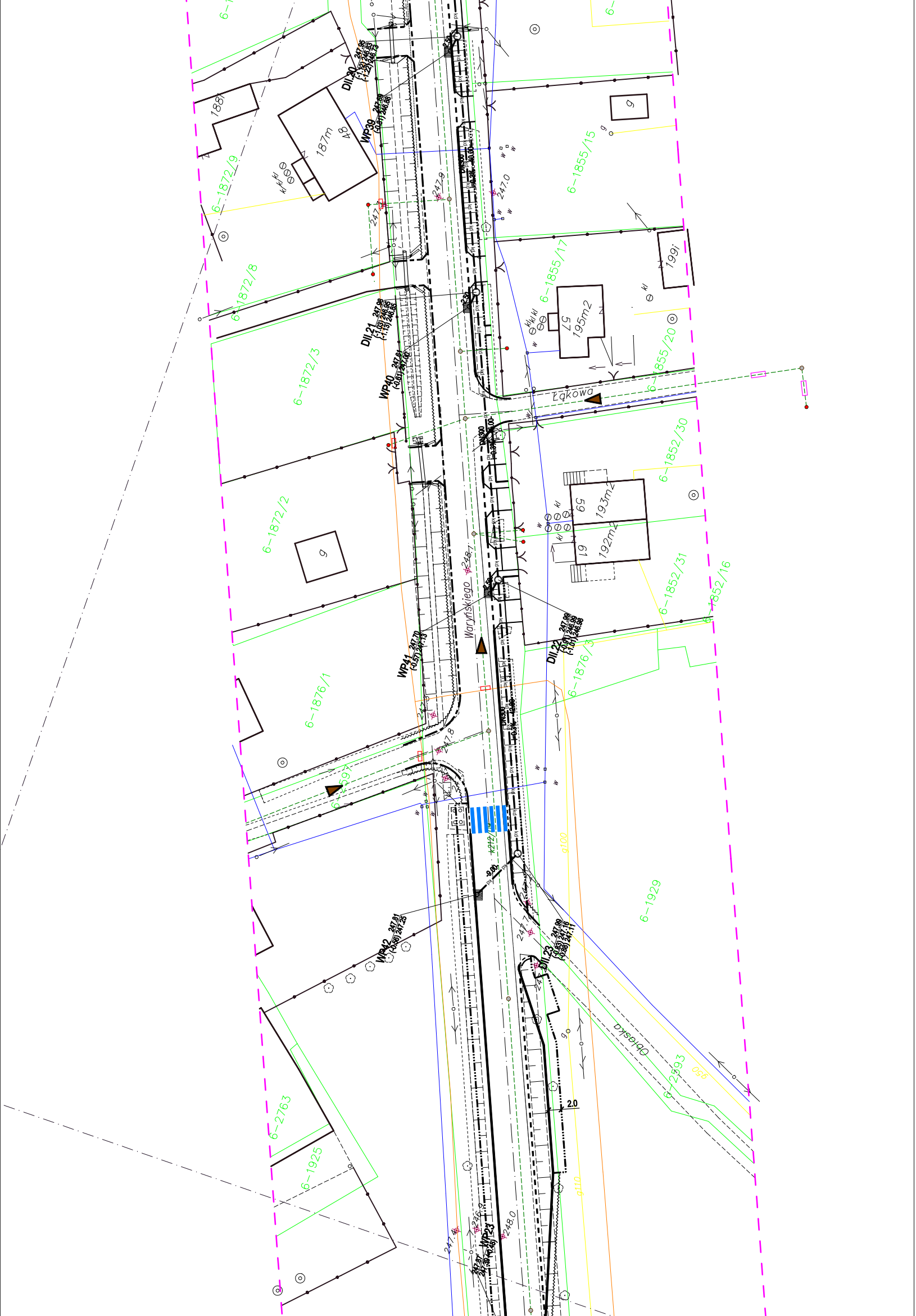
Waryńskiego
Łąkowa
Obłaska
6-1872/9
6-1872/8
6-1872/3
6-1872/2
6-1876/1
6-1855/15
6-1855/17
6-1855/20
6-1852/30
6-1852/31
6-1852/16
6-1876/3
6-1929
6-2763
6-1925
6-2293
6-2597
188i
187m
48
199i
195m2
57
193m2
59
192m2
61
g
kl
w
DII.20
DII.21
DII.22
DII.23
WP39
WP40
WP41
WP42
WP23
DN300
247.9
247.0
247.8
248.1
247.7
246.9
248.0
247.4
2.0
g100

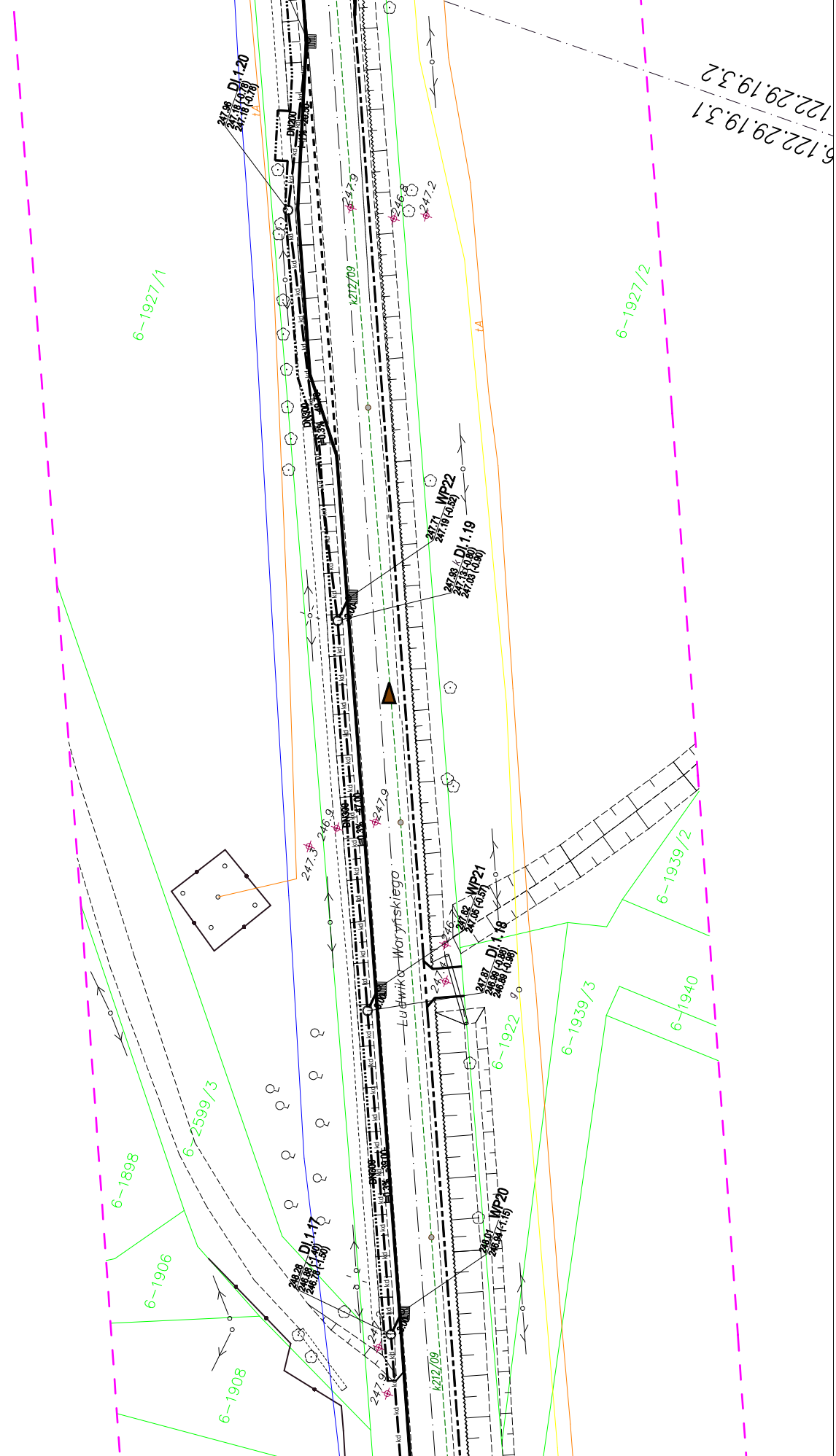
6.122.29.19.3.2
6.122.29.19.3.1
DI 1.20
247.96
247.18 (-0.78)
247.18 (-0.78)
tA
DN200
kd
247.9
246.8
247.2
k212/09
6-1927/1
6-1927/2
DN300
-40.70
i=0.3%
WP22
247.71
247.19 (-0.52)
DI 1.19
247.93
247.13 (-0.80)
247.03 (-0.90)
247.3
246.9
DN300
-47.00
i=0.3%
247.9
Ludwika Waryńskiego
WP21
247.62
247.05 (-0.57)
246.7
247.4
DI 1.18
247.87
246.99 (-0.88)
246.89 (-0.98)
6-1939/2
6-1939/3
6-1940
6-1922
6-2599/3
6-1898
DN300
-39.00
i=0.3%
WP20
248.01
246.94 (-1.15)
DI 1.17
248.28
246.88 (-1.40)
246.78 (-1.50)
6-1906
6-1908
247.9
k212/09

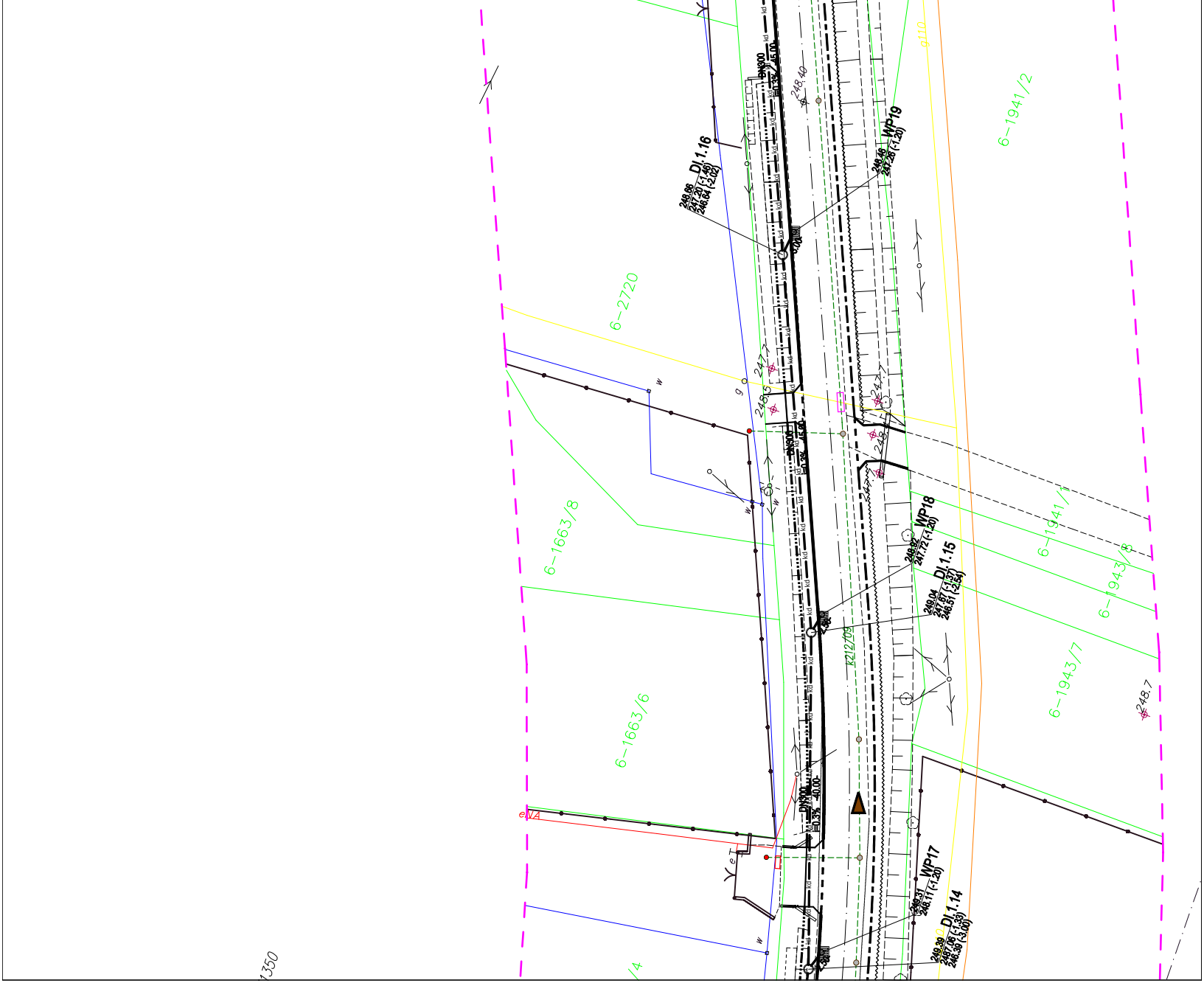
DI.1.16
248.66
247.20 (-1.46)
246.64 (-2.02)
DN300
0.3%
45.00
248.40
g110
WP19
248.46
247.26 (-1.20)
6-1941/2
6-2720
w
g
247.7
248.5
247.7
248
kd
6-1663/8
6-1941/1
6-1943/8
WP18
248.92
247.72 (-1.20)
DI.1.15
249.04
247.67 (-1.37)
246.51 (-2.54)
k212/09
6-1943/7
248.7
6-1663/6
DN300
0.3%
40.00
eVA
eT
WP17
249.31
248.11 (-1.20)
DI.1.14
249.39
247.06 (-1.33)
246.39 (-3.00)
1350
/4