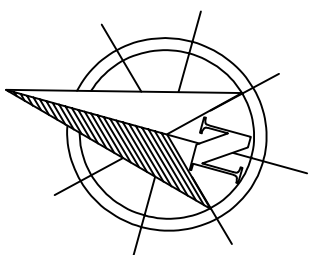
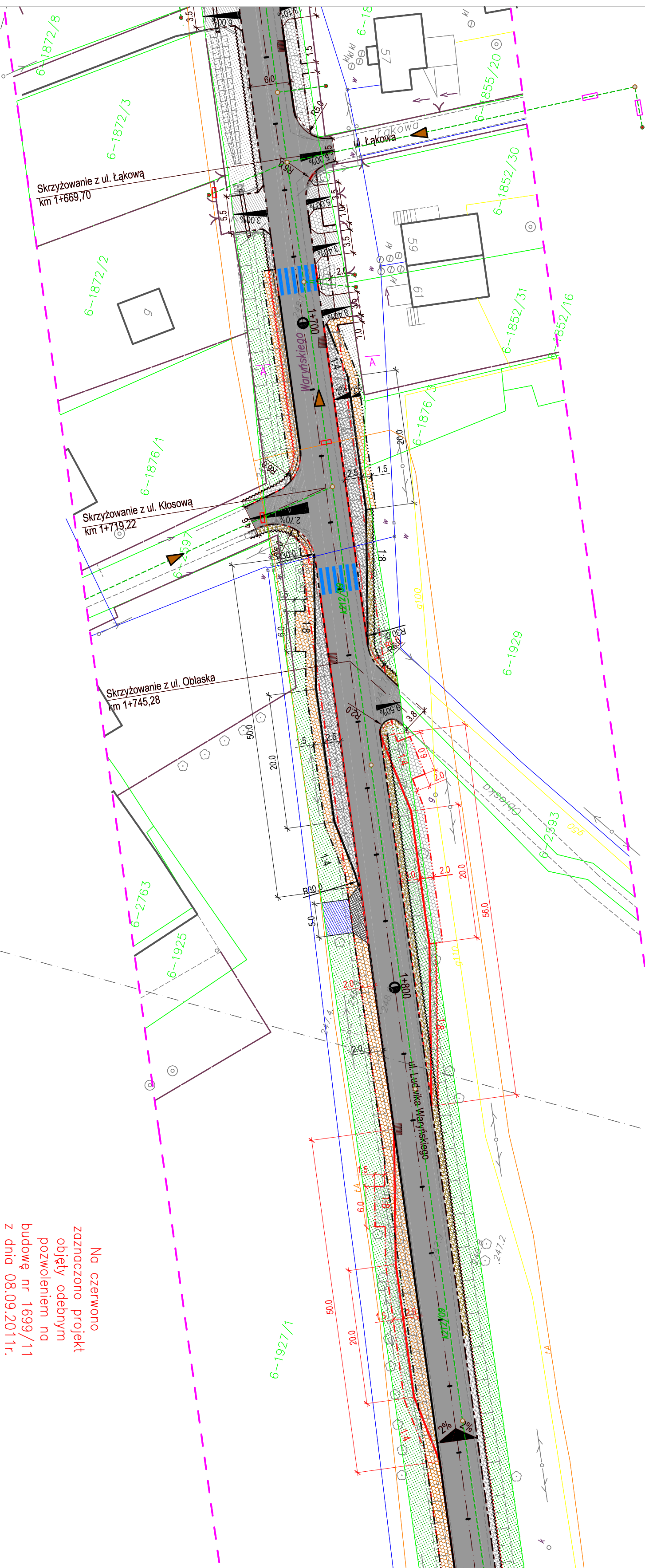


$$v_p = 30 \text{ km/h}$$





















6.122.29.19.3.1
6.122.29.19.3.2

5-192710



Na czerwono
zaznaczono projekt
objęty odebrnym
pozwoleniem na
budowę nr 1699/11
z dnia 08.09.2011r.

LEGENDA:

- | | |
|---|---|
|  | jezdnia o nawierzchni z betonu asfaltowego |
|  | przebudki nawierzchni z kostki granitowej |
|  | zładz o nawierzchni z kostki betonowej typu "podwójne T" w kolorze szarym |
|  | zładz o nawierzchni takiej jak istniejąca, jezeli istniejący jest gniulowy, należy go wykonać z żużla |
|  | zładz autobusowa o nawierzchni z kostki betonowej gr. 10cm |
|  | chodnik o nawierzchni z kostki betonowej prostokątnej w kolorze szarym |
|  | zieleniec |
|  | poboczne utwardzone |
|  | zakres aktualizacji mapy |
|  | projektowana oś |
|  | krawężnik drogowy betonowy 15x30x100 |
|  | krawężnik betonowy najazdowy 15x22x100 |
|  | obrzeże betonowe 8x30x100 |
|  | krawężnik drogowy betonowy 15x30x100 obniżony |
|  | krawęż. jezdni bez krawężnika |
|  | przepust rurowy |
|  | opornik drogowy |
|  | krawęż. załamania |
|  | wpuść uliczny |

Biurow projektowe

DROCAD
sp.z.o.o.

ul. Fabryczna 45 43-100 Tychy
Tel./Fax (0-32) 227-30-82
www.drocad.pl
e-mail: biuro@drocad.pl

Investor:

Powiat Bielski
ul. Piastowska 40, 43-300 Bielsko-Biala

Nazwa obiektu budowlanego:

Przebudowa drogi powiatowej 4425S Czechowice – Zabrzeg –
Międzyrzecze – Wapienica, ul. Waryńskiego

w gminie Czechowice – Dziedzice” – Projekt zamienny

Adres obiektu	Miejscowość:	Powiat:	Województwo:
---------------	--------------	---------	--------------

budowlanego:	Czeciołowice-Dziedulice	Dzielski	siękski
--------------	-------------------------	----------	---------

rysunku:

PAD

	ЗЕЦРДЪР ДРОЛЕКТОМЪН

<i>Funkcja:</i>	<i>Imię, Nazwisko:</i>	<i>Ustawienia:</i>
-----------------	------------------------	--------------------

Projektant:	inż. Jarosław SATERNUS	SLK/3039/PWOD/1
-------------	------------------------	-----------------

Asistent inž.	Aneta BÍLKA	—
------------------	-------------	---

Acres/parcels		

projektanta:		

projektanta: — —

Projektant	mqr inż. Mariusz STEPNIAK	SLK/0999/PWOD/05
Stwierdził		

Projek:	Skala:	Data:	Branża	Nr ns.:

177_11	1:500	01.2012	drogi	02
--------	-------	---------	-------	----