

## Schemat nr 1

Przestawny schemat na czas wykonania prac:  
 - likwidacja istniejącej warstwy ścieralnej - frezowanie  
 - wykonanie wzmocnienia nawierzchni za pomocą siatki stalowej  
 - ułożenie nowej warstwy ścieralnej

OSTWO POWIATOWE  
 w Bielsku-Białej  
 ul. Piastowska 40  
 3-300 Bielsko-Biała

KT. 7121.2.72.2011. Pj

**ZATWIERDZAM**

pod warunkiem ..... zgodnie z pismem .....

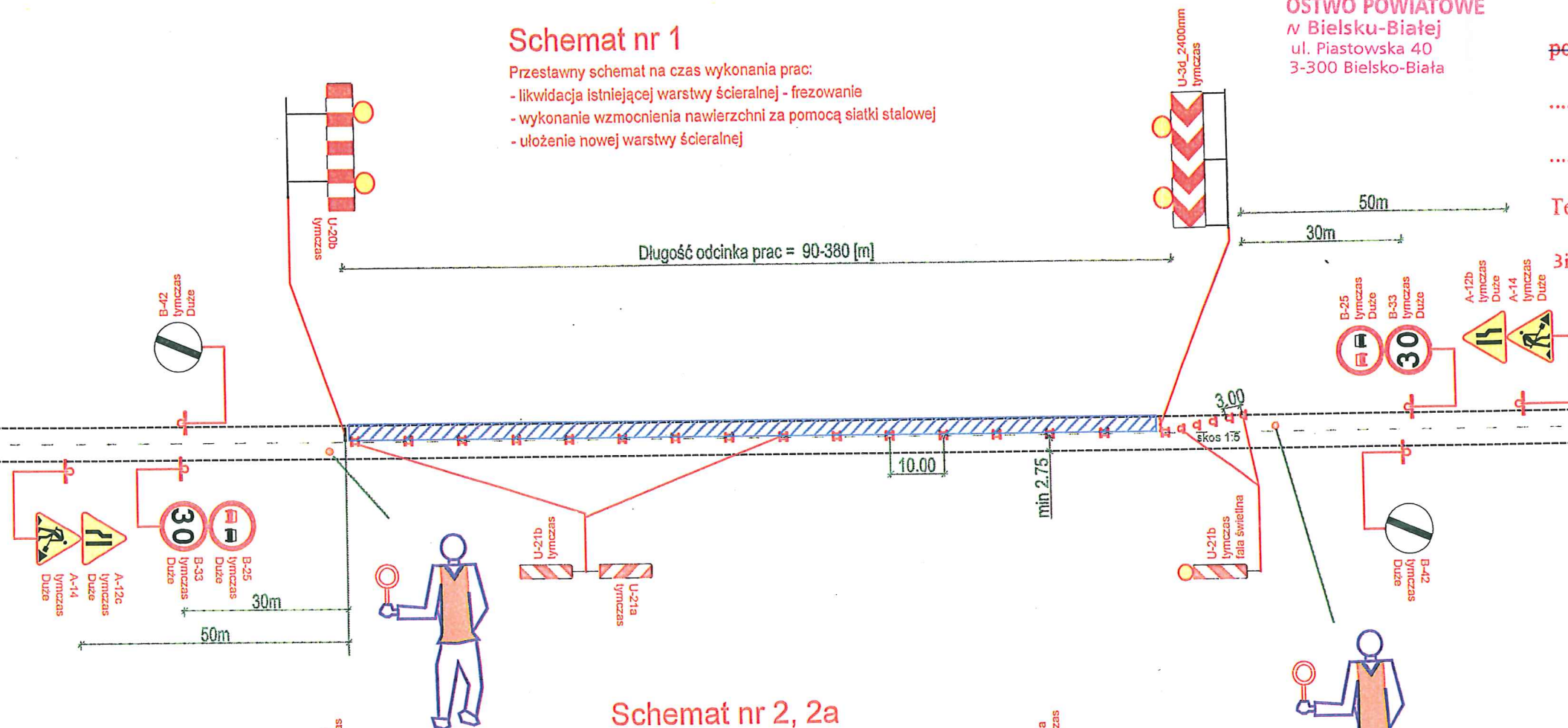
KT. 7121.2.72.2011. Pj

Termin ważności zatwierdzenia projektu 31.12.2012 r.

Bielsko-Biała, dn. 31.10.2011 r.

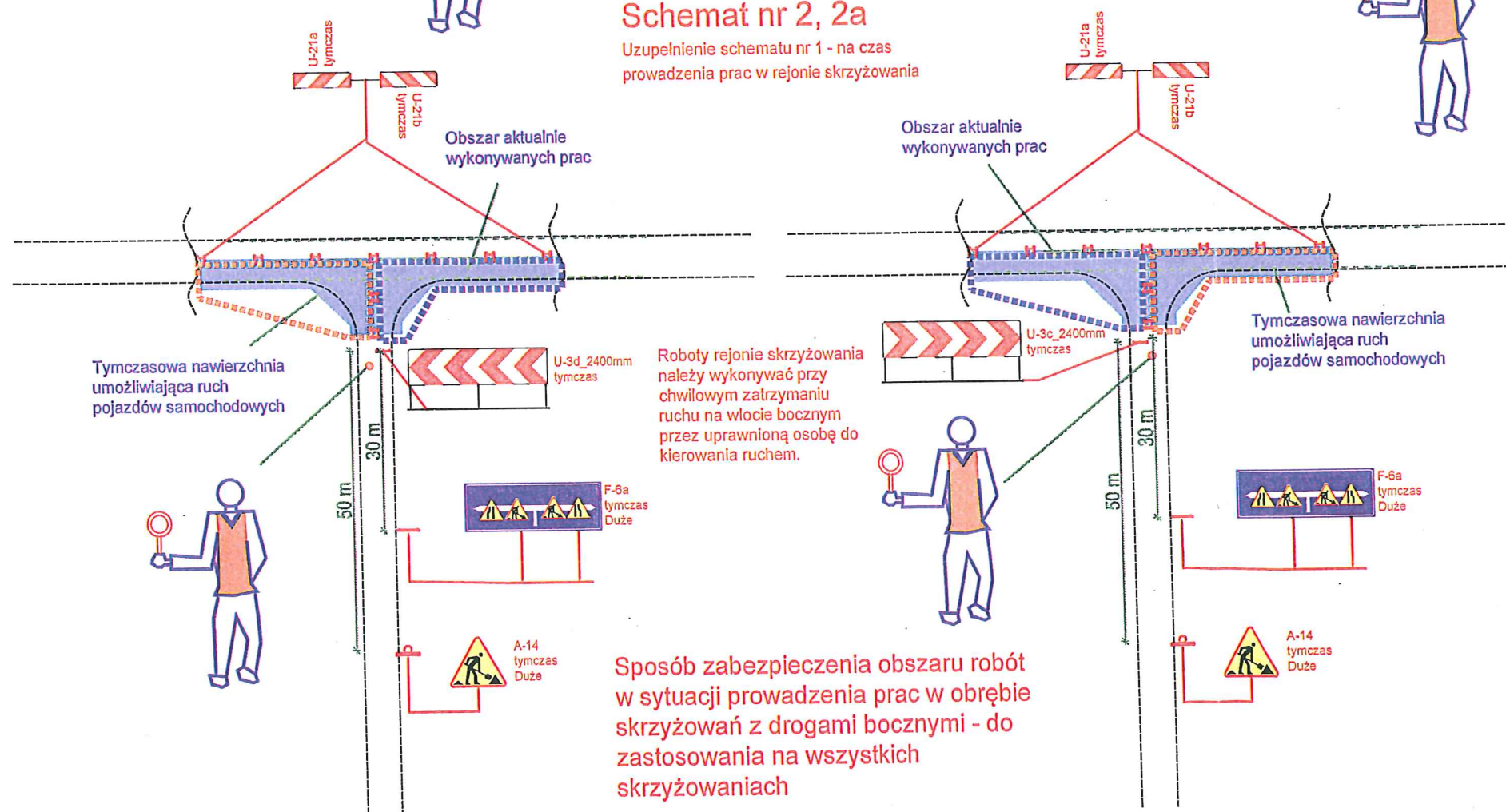
Z up. STAROSTY

Bogusław Janubiec  
 Naczelnik Urzędu  
 Komunikacji i Transportu



## Schemat nr 2, 2a

Uzupełnienie schematu nr 1 - na czas prowadzenia prac w rejonie skrzyżowania



STAROSTWO POWIATOWE w Bielsku-Białej  
 ul. Piastowska 40  
 43-300 Bielsko-Biała

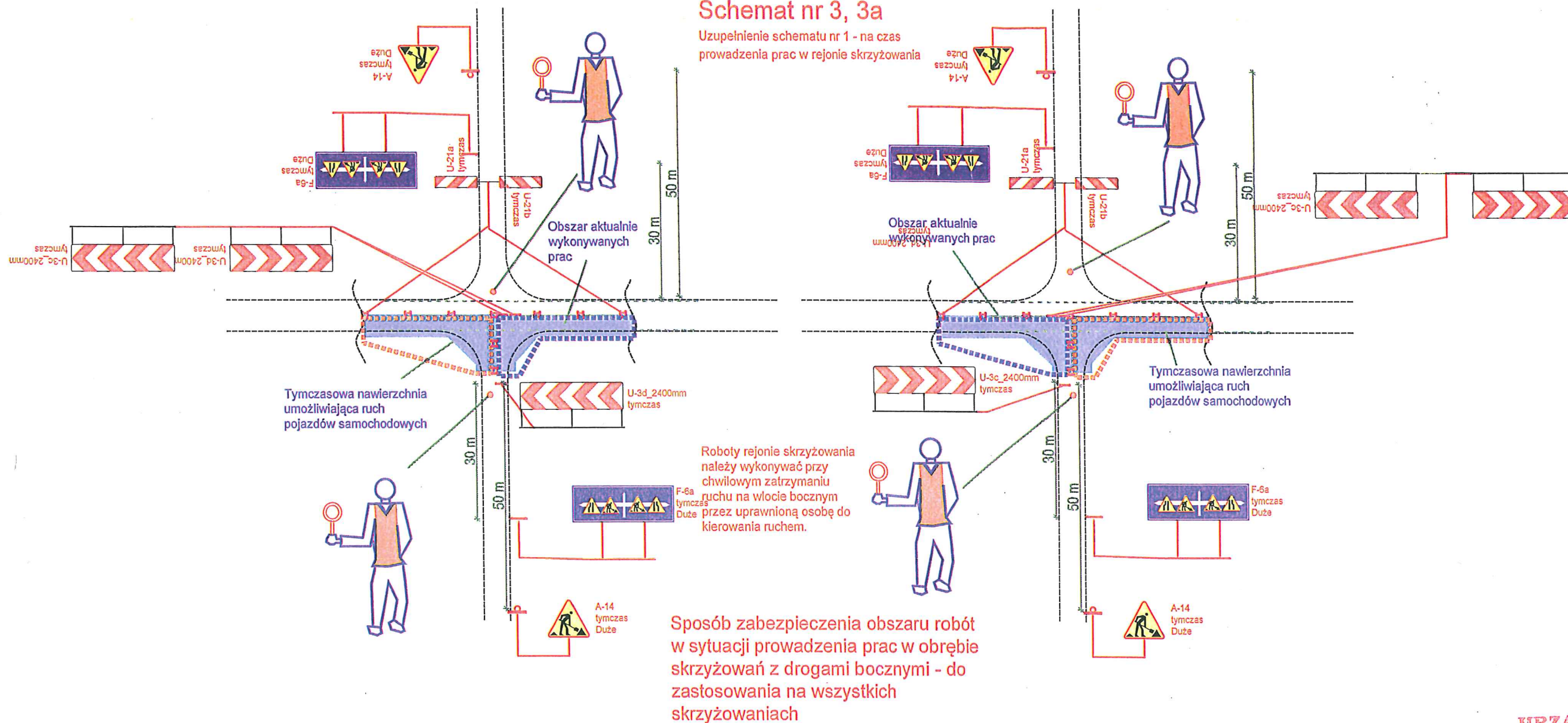
URZĄD MIEJSKI w Czechowicach-Dziedzicach  
 Wydział Inwestycji i Zarządu Drogami  
 43-502 Czechowice-Dziedzice  
 Plac Jana Pawła II 1

Biuro projektowe:		ul. Fabryczna 45 43-100 Tychy Tel./Fax (0-32) 227-30-82 www.droccad.pl e-mail: biuro@droccad.pl	
<b>DRCCAD</b> sp.z o.o.			
Inwestor:		Powiat Bielski ul. Piastowska 40 43-300 Bielsko-Biała	
Nazwa obiektu budowlanego:		Przebudowa drogi powiatowej 4425S Czechowice - Zabrzeg - Miedzyrzecze - Wapiennica, ul. Waryńskiego w Gminie Czechowice - Dziedzice	
Adres obiektu budowlanego:	Miejscowość:	Powiat:	Województwo:
Czechowice-Dziedzice	Czechowice-Dziedzice	bielski	ŚLĄSKIE
Część:	Nazwa rysunku:	Organizacja ruchu na czas robót - wykonanie remontu nawierzchni jezdni - schemat nr: 1,2,2a	
Projekt Organizacji Ruchu			
ZESPÓŁ PROJEKTOWY			
Funkcja:	Imię, Nazwisko:	Uprawnienia:	Podpis:
Projektant:	inż. Mariusz GOŹDZIEWSKI	-	
Projekt:	Skala:	Data:	Branża:
177-11	1:1000	08.2011	drogi
Nr rys.:	Arkusz:		
03	1z1		



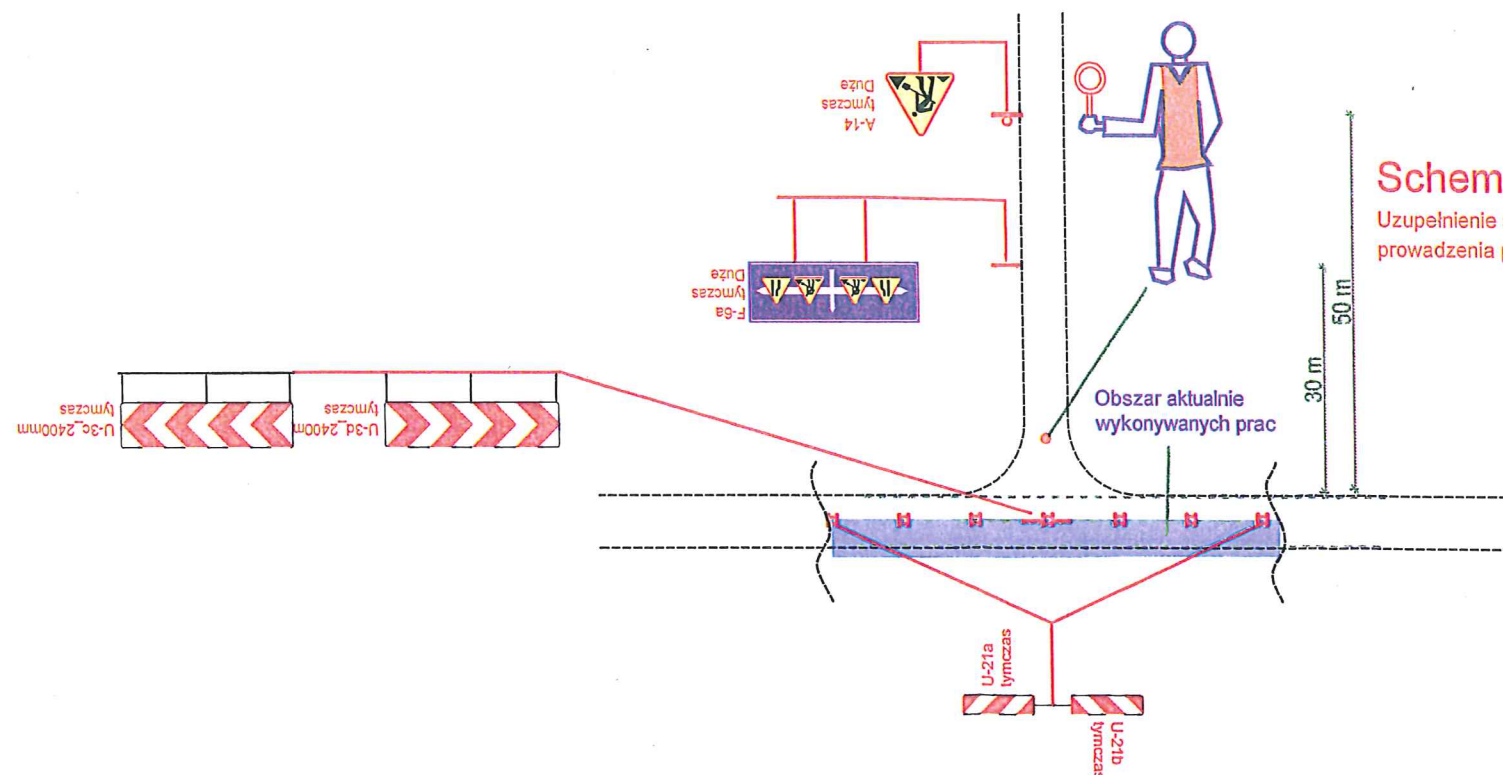
### Schemat nr 3, 3a

Uzupełnienie schematu nr 1 - na czas prowadzenia prac w rejonie skrzyżowania



### Schemat nr 4

Uzupełnienie schematu nr 1 - na czas prowadzenia prac w rejonie skrzyżowania



**URZĄD MIEJSKI**  
w Czechowicach-Dziedzicach  
Wydział Inwestycji i Zarządu  
Drogami  
43-502 Czechowice-Dziedzice  
Plac Jana Pawła II 1

**STAROSTWO POWIATOWE**  
w Bielsku-Białej  
ul. Piastowska 40  
43-300 Bielsko-Biała

Biurowo projektowe:

**DROCCAD**  
sp.z o.o.

ul. Fabryczna 45 43-100 Tychy  
Tel./Fax (0-32) 227-30-82  
www.droccad.pl  
e-mail: biuro@droccad.pl

Inwestor:

Powiat Bielski  
ul. Piastowska 40  
43-300 Bielsko-Biała

Nazwa obiektu budowlanego:

Przebudowa drogi powiatowej 4425S  
Czechowice - Zabrzeg - Miedzyrzecze - Wapiennica,  
ul. Waryńskiego w Gminie Czechowice - Dziedzice

Adres obiektu  
budowlanego:

Miejscowość:  
Czechowice-Dziedzice

Powiat:  
bielski

Województwo:  
ŚLĄSKIE

Część:

Projekt  
Organizacji  
Ruchu

Nazwa  
rysunku:

Organizacja ruchu na czas robót -  
wykonanie remontu nawierzchni jezdni -  
schemat nr: 3,3a,4

ZESPÓŁ PROJEKTOWY

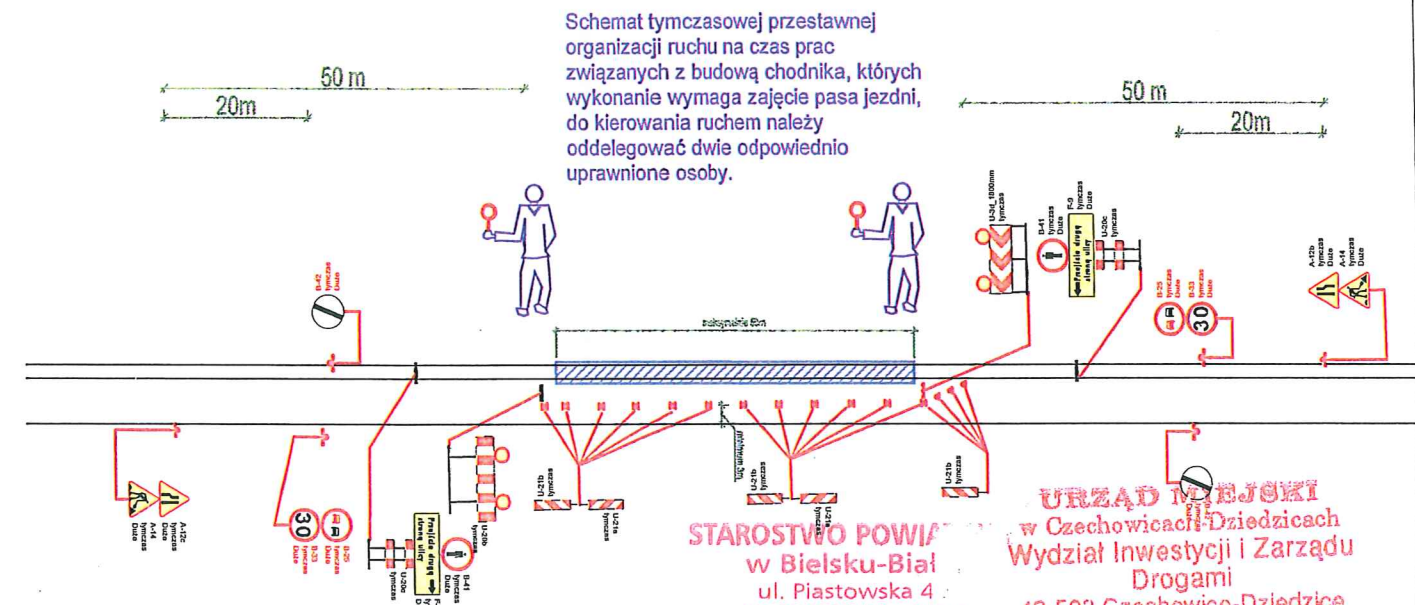
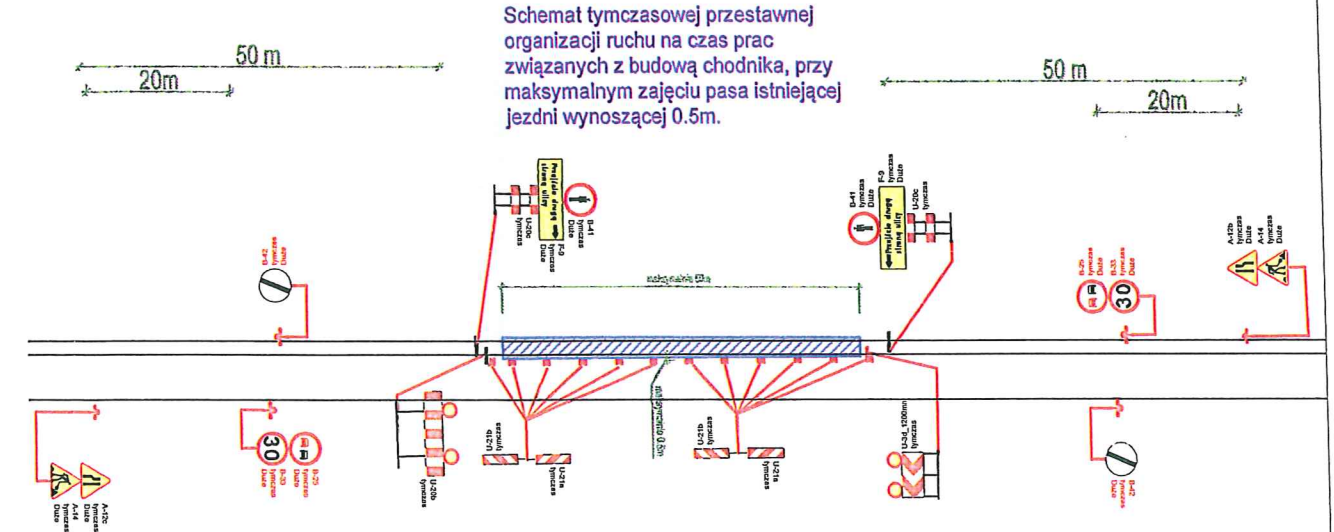
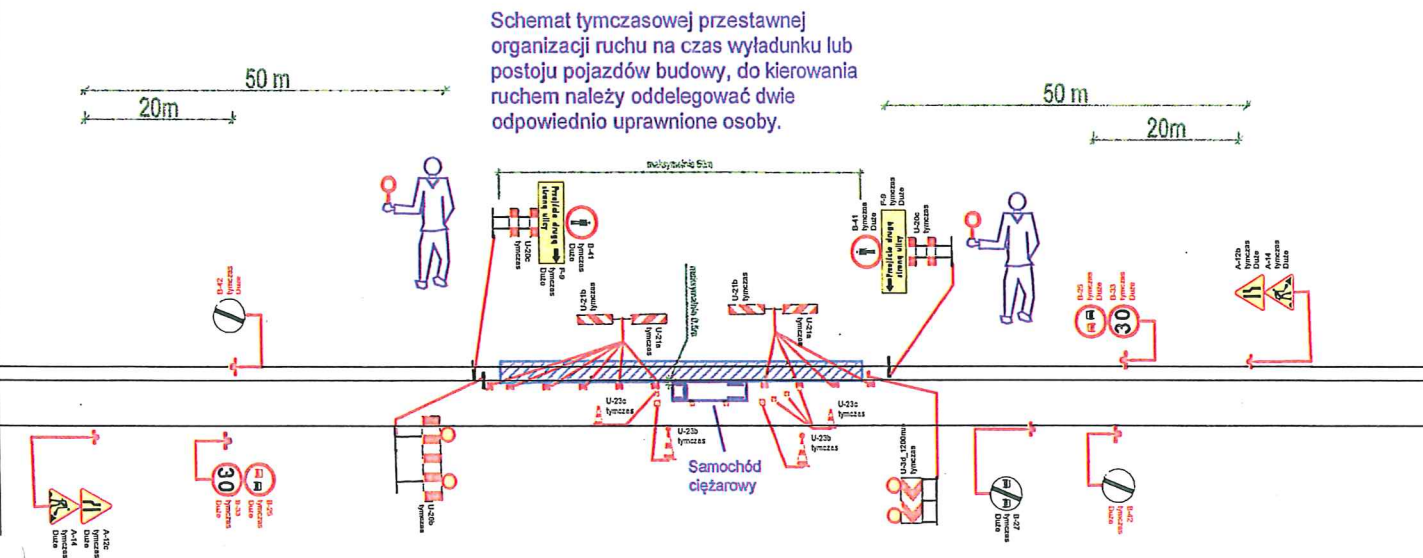
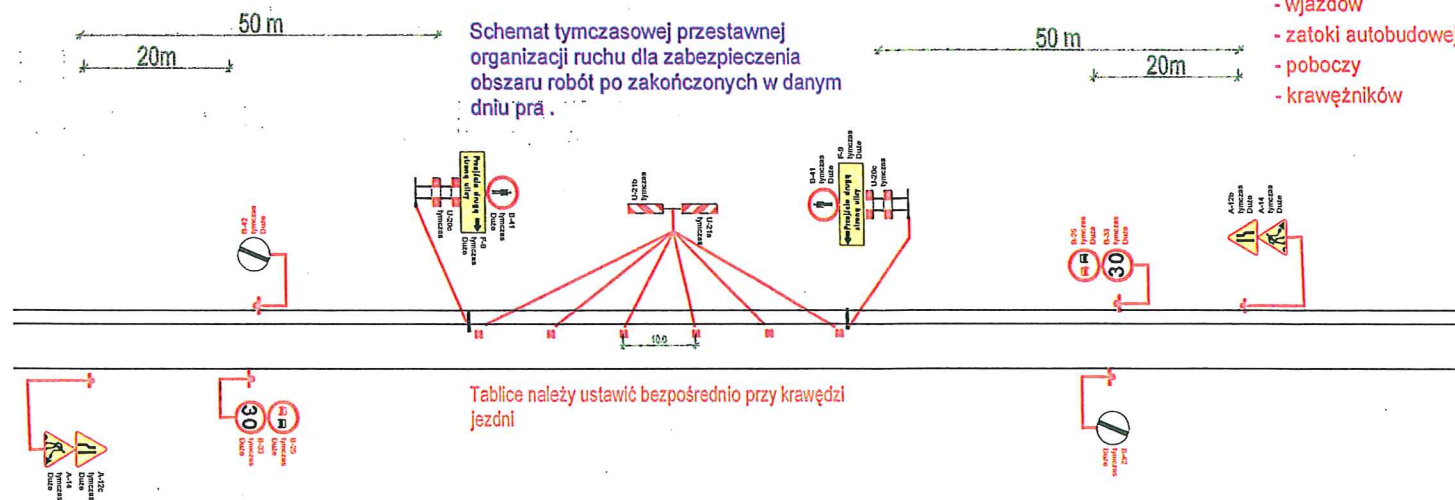
Funkcja:	Imię, Nazwisko:	Upoważnienie:	Podpis:
Projektant:	inż. Mariusz GOŹDZIEWSKI	-	
Projekt:	177_11	Skala:	1:1000
Data:	08.2011	Branża:	drogi
Nr rys.:	04	Arkusz:	1z1



## Schemat nr 5

Przewidywany schemat na czas wykonania prac związanych z budową lub remontem:

- chodnika
- wyjazdów
- zatoki autobusowej
- poboczy
- krawężników



**URZĄD MIEJSKI**  
w Czechowicach-Dziedzicach  
Wydział Inwestycji i Zarządu  
Drogami  
43-300 Bielsko-Biala 43-502 Czechowice-Dziedzice  
Plac Jana Pawła II 1

Biurowisko projektowe:

**DROCCAD**  
sp. z o.o.

ul. Fabryczna 45 43-100 Tychy  
Tel./Fax (0-32) 227-30-82  
www.droccad.pl  
e-mail: biuro@droccad.pl

Inwestor:

Powiat Bielski  
ul. Piastowska 40  
43-300 Bielsko-Biala

Nazwa obiektu budowlanego:

Przebudowa drogi powiatowej 4425S  
Czechowice – Zabrzeg – Miedzyrzecze – Wapiennica,  
ul. Waryńskiego w Gminie Czechowice – Dziedzice

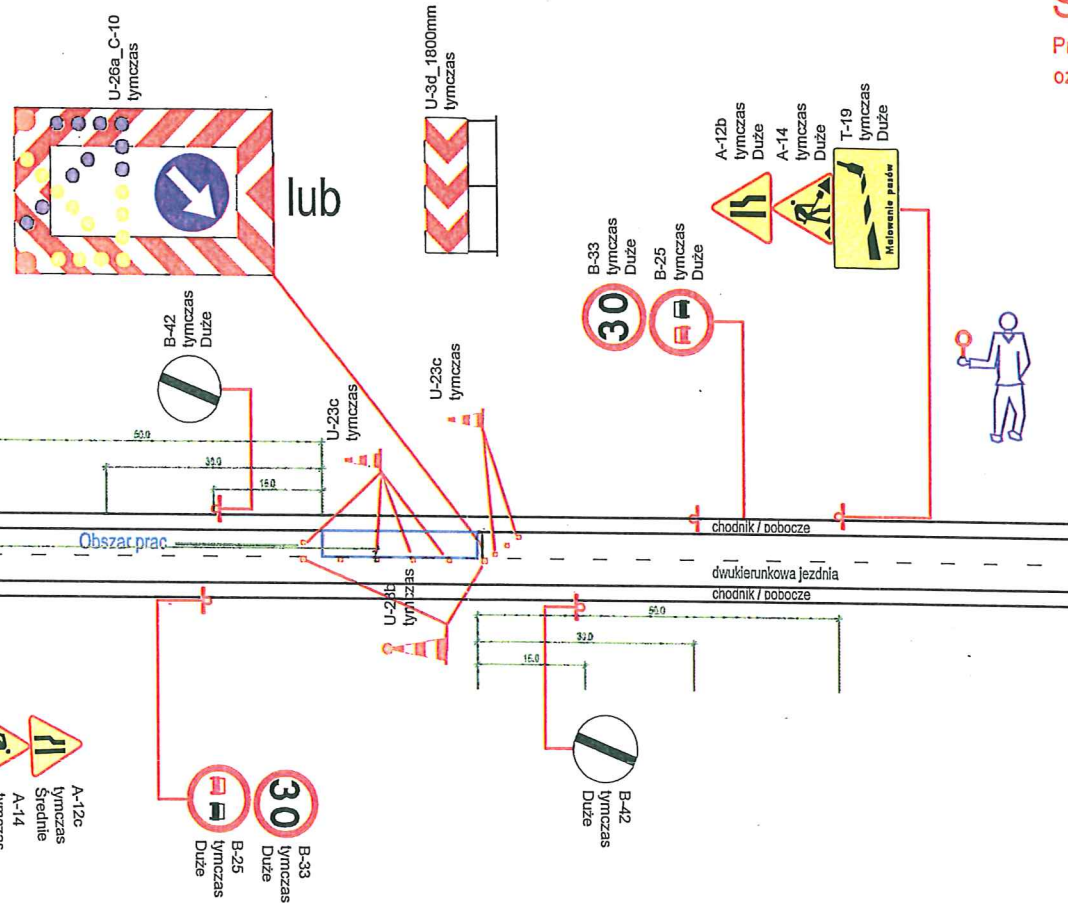
Adres obiektu budowlanego:	Miejscowość:	Powiat:	Województwo:
Czechowice-Dziedzice	bielski	ŚLĄSKIE	

Część:	Nazwa rysunku:
Projekt Organizacji Ruchu	Organizacja ruchu na czas robót – wykonanie remontu/budowy: chodnika, pobocza, krawężnika, zjazdów – schemat nr: 5

ZESPÓŁ PROJEKTOWY					
Funkcja:	Imię, Nazwisko:		Uprawnienia:		Podpis:
Projektant:	inż. Mariusz GOŹDZIEWSKI		-		
Projekt:	Skala:	Data:	Branża:	Nr rys.:	Arkusz:
177_11	1:1000	08.2011	drogi	05	1 z 1



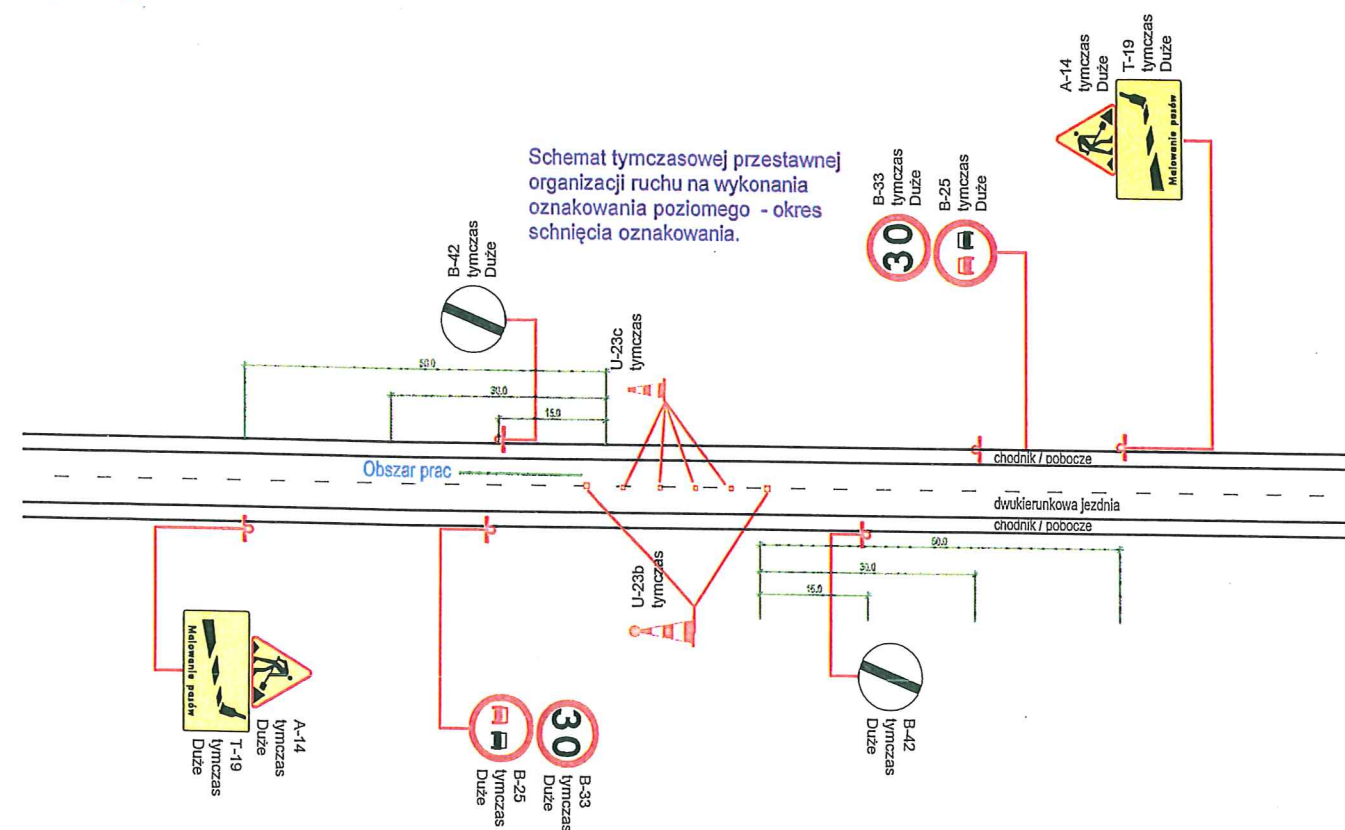
Schemat tymczasowej przestawnej organizacji ruchu na wykonania oznakowania poziomego.  
Do kierowania ruchem należy oddelegować dwie odpowiednie uprawnione osoby.



## Schemat nr 6

Przestawne schemat na czas wykonania prac związanych z wykonaniem oznakowania poziomego

Schemat tymczasowej przestawnej organizacji ruchu na wykonania oznakowania poziomego - okres schnięcia oznakowania.



STAROSTWO POWIATOWE  
w Bielsku-Białej  
ul. Piastowska 40  
43-300 Bielsko-Biała

URZĄD MIEJSKI  
w Czechowicach-Dziedzicach  
Wydział Inwestycji i Zarządu  
Drogami  
43-502 Czechowice-Dziedzice  
Plac Jana Pawła II 1

Biuro projektowe:

**DROCAD**  
sp.z o.o.

ul. Fabryczna 45 43-100 Tychy  
Tel./Fax (0-32) 227-30-82  
www.drocad.pl  
e-mail: biuro@drocad.pl

Inwestor:

Powiat Bielski  
ul. Piastowska 40  
43-300 Bielsko-Biała

Nazwa obiektu budowlanego:

Przebudowa drogi powiatowej 4425S  
Czechowice – Zabrzeg – Miedzyrzecze – Wapiennica,  
ul. Waryńskiego w Gminie Czechowice – Dziedzice

Adres obiektu budowlanego:	Miejscowość:	Powiat:	Województwo:
Czechowice-Dziedzice	Czechowice-Dziedzice	bielski	ŚLĄSKIE

Część:

Nazwa rysunku:

Projekt Organizacji Ruchu  
Organizacja ruchu na czas robót – wykonanie oznakowania poziomego – schemat nr: 6

ZESPÓŁ PROJEKTOWY

Funkcja:	Imię, Nazwisko:	Uprawnienia:	Podpis:
Projektant:	inż. Mariusz GOŹDZIEWSKI	-	
Projekt:	Skala:	Data:	Branża:
177_11	1:1000	08.2011	drogi
Nr rys.:	Arkusz:		
06	1 z 1		