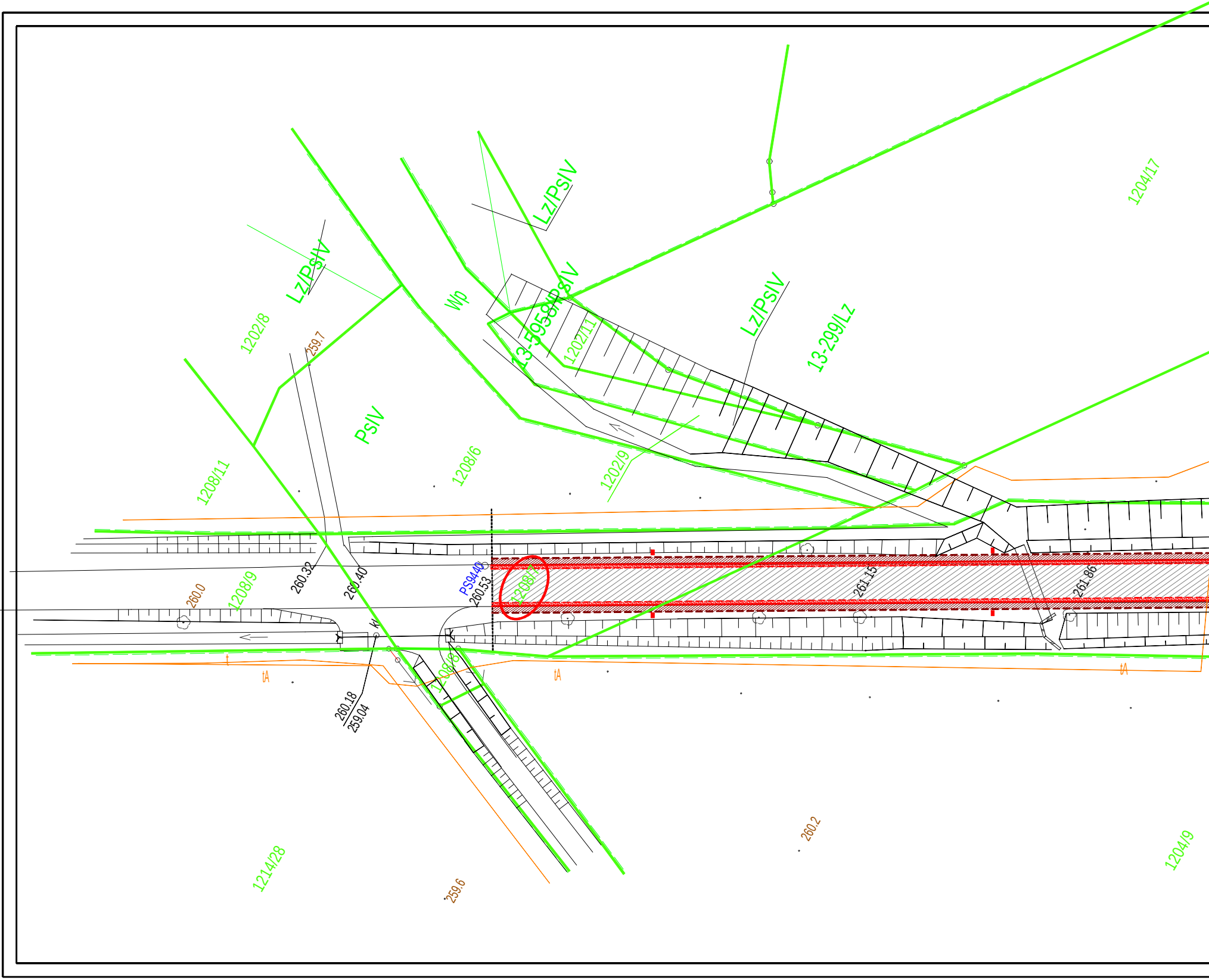
Lz/PsIV
Lz/PsIV
13-5958/PsIV
1202/11
Lz/PsIV
13-299/Lz
1204/17
Wp
PsIV
1202/8
259.7
1208/11
1208/6
1202/9
260.0
1208/9
260.32
260.40
PS9440
260.53
1208/7
261.15
261.86
Kr
1208/8
260.18
259.04
tA
tA
tA
1214/28
259.6
260.2
1204/9

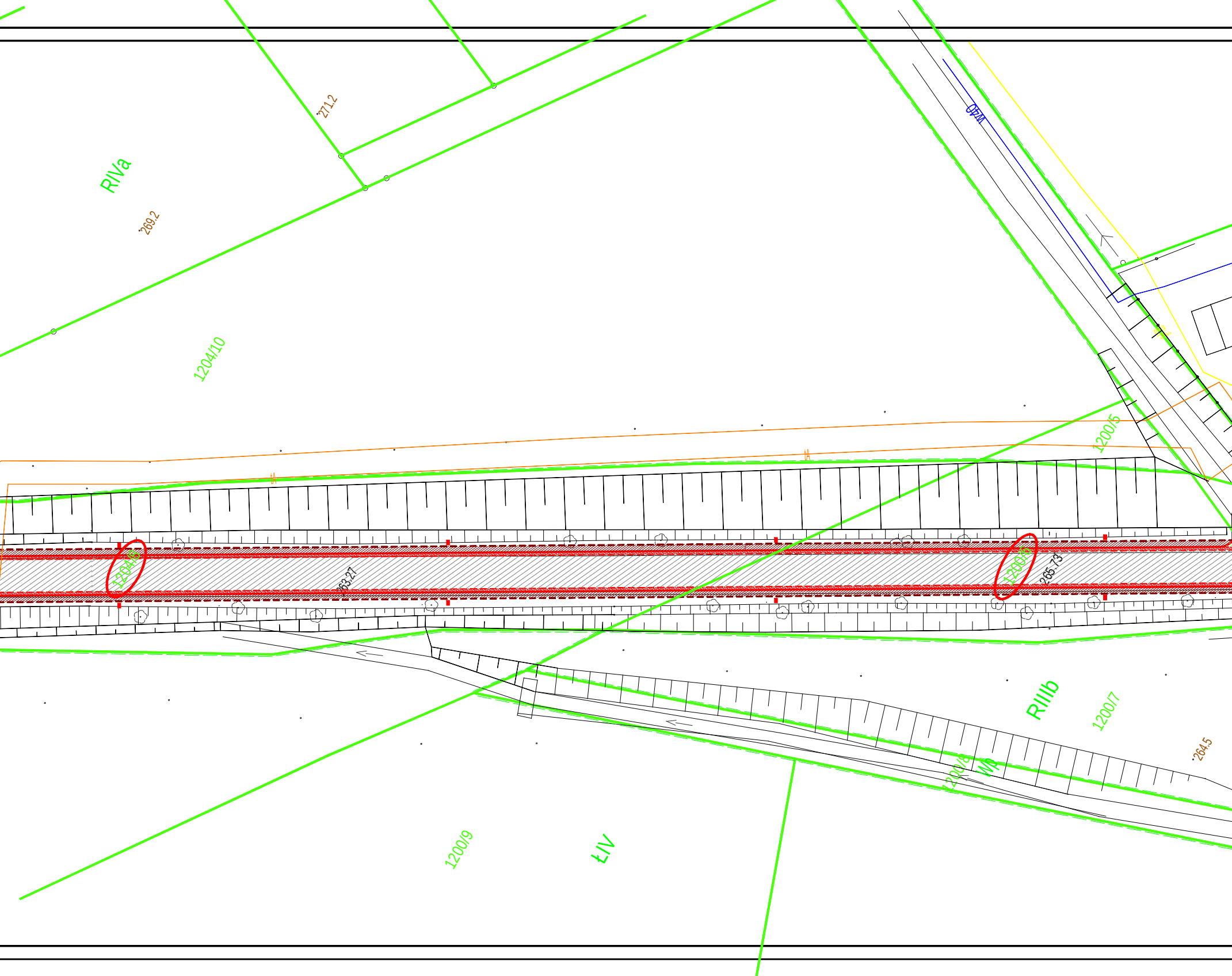
RIVa
271.2
269.2
1204/10
WZO
1200/5
1204/8
263.27
1200/6
265.73
RIIIb
1200/7
264.5
1200/8
Wp
1200/9
ŁIV

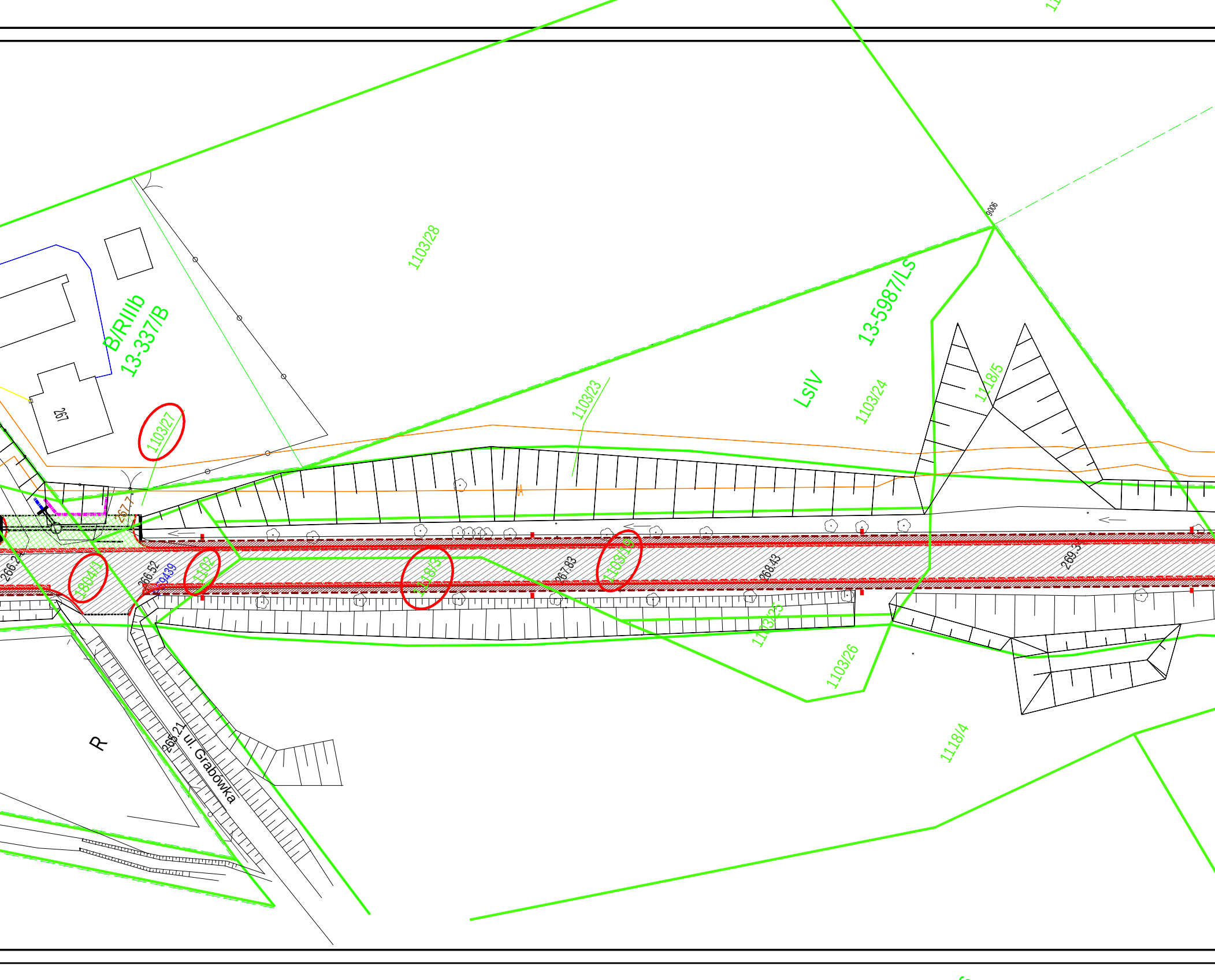
1103/28
B/RIIIb
13-337/B
267
1103/27
267.7
266.2
180411
266.52
29439
1102
1118/3
267.83
1103/19
268.43
269.3
1103/23
LsIV
13-5987/LS
1103/24
1118/5
9006
1103/25
1103/26
1118/4
R
266.21
ul. Grabówka

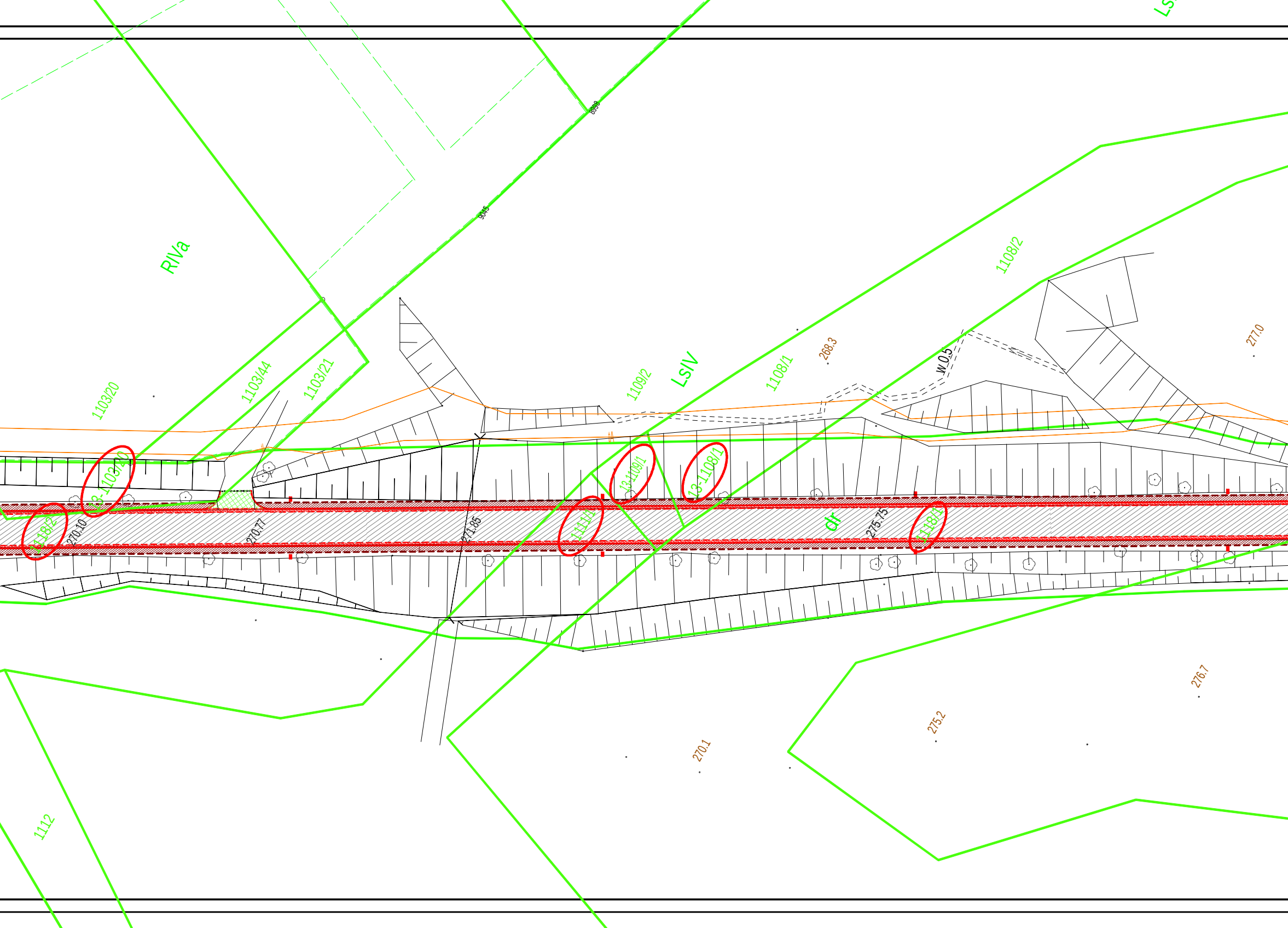
RIVa
8998
9045
1103/20
1103/44
1103/21
1109/2
LsIV
1108/1
268.3
1108/2
w.0.5
277.0
13-1103/20
1118/2
270.10
270.77
271.85
1111/1
13-1109/1
13-1108/1
dr
275.75
1118/1
1112
270.1
275.2
276.7

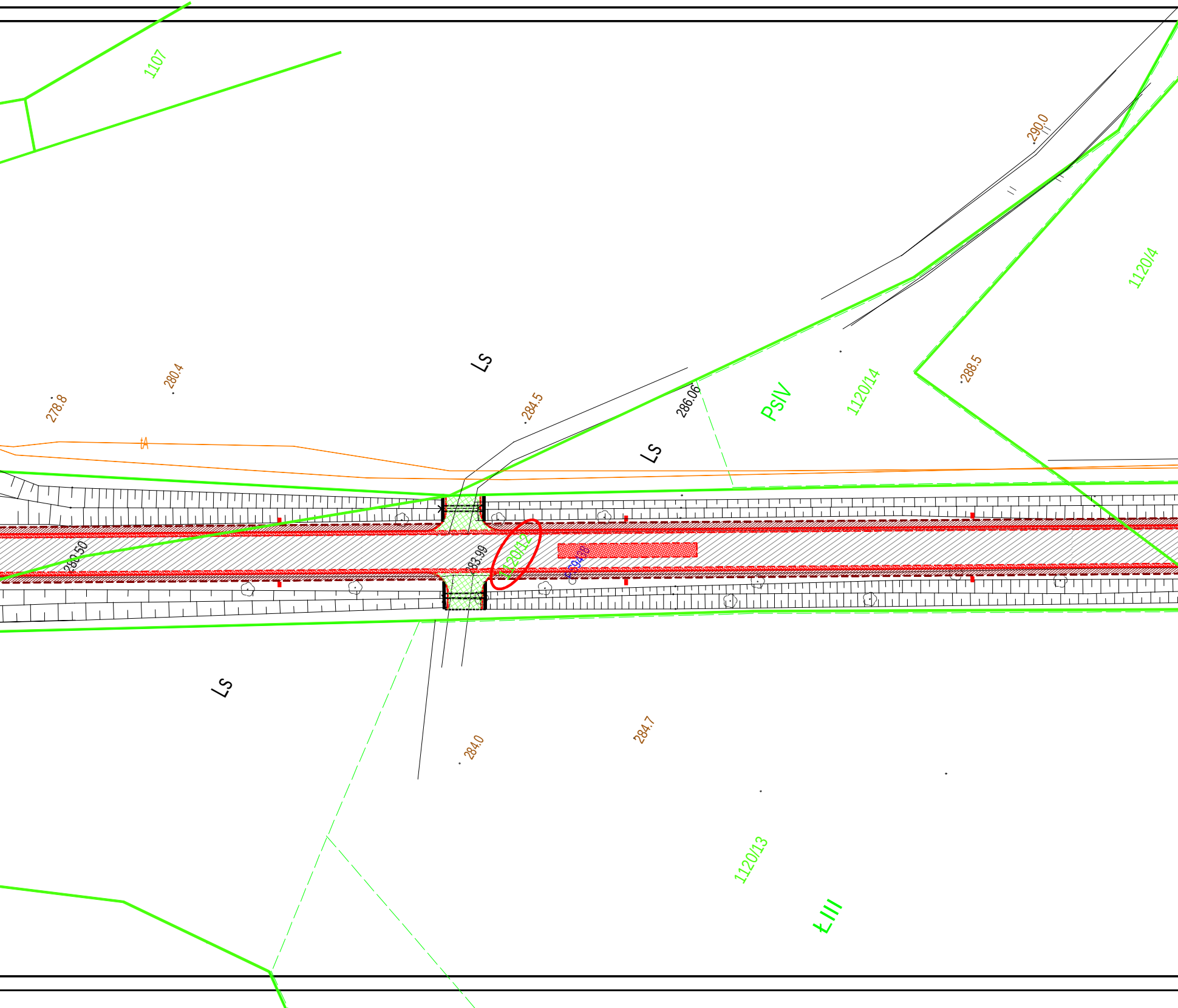
1107
290.0
1120/4
Ls
280.4
278.8
284.5
286.06
PsIV
1120/14
288.5
tA
Ls
280.50
283.99
1120/12
Ls
284.0
284.7
1120/13
ŁIII

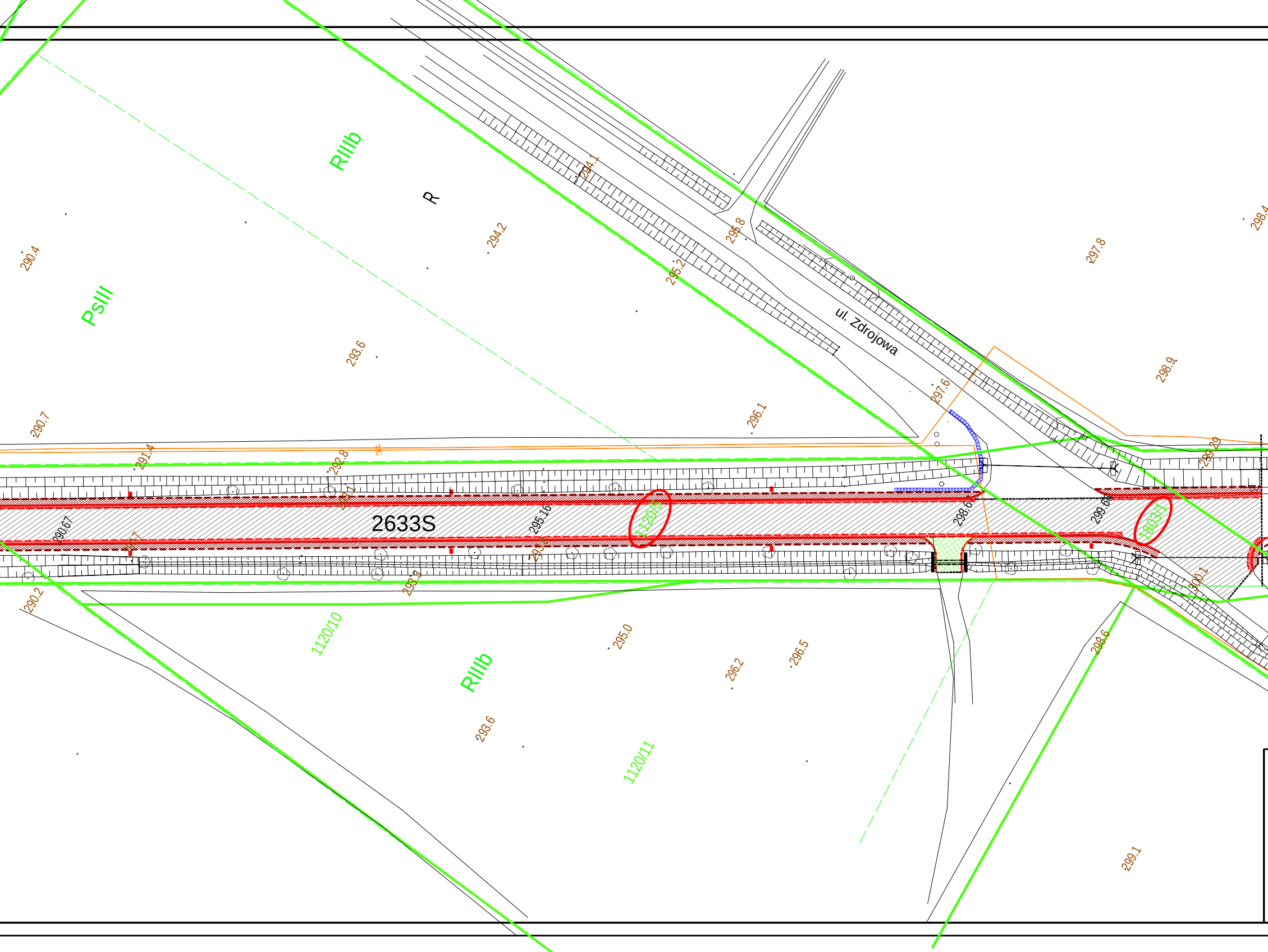
RIIIb
R
PsIII
294.1
295.8
295.2
294.2
290.4
293.6
ul. Zdrojowa
297.6
296.1
297.8
298.9
298.4
299.29
290.7
291.4
292.8
293.1
2633S
290.67
290.7
295.16
293.8
1120/5
298.6
299.68
1803/1
300.1
290.2
293.3
1120/10
295.0
296.2
296.5
RIIIb
293.6
1120/11
298.6
299.1

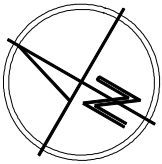

LEGENDA :

- ▨ - nawierzchnia jezdni asfaltobetonowej (wyrównanie i nakładka)
- 🟥 - nawierzchnia jezdni asfaltobetonowej (pełna konstrukcja KR 3)
- 🟩 - nawierzchnia wjazdu asfaltobetonowego (pełna konstrukcja KR 2)
- ▨ - nawierzchnia pobocza z destruktu asfaltowego
- ▬ - palisada betonowa 100/20/17,5 cm
- ▭ - istniejąca bariera energochłonna
- — - krawędź jezdni asfaltobetonowej
- - - - krawędź pobocza z destruktu asfaltowego
- - - - cięcie istniejącej nawierzchni jezdni asfaltobetonowej
- ▬ - korytko ściekowe z prefabrykatów betonowych 20/60 cm
- ⊢⊣ - przepust rurowy
- ○ - projektowana kanalizacja deszczowa
- — - sieć gazociągowa
- — - sieć wodociągowa
- — - sieć teletechniczna
- — - granica działki
- 13-1103/20 - działka zajęta przez inwestycję

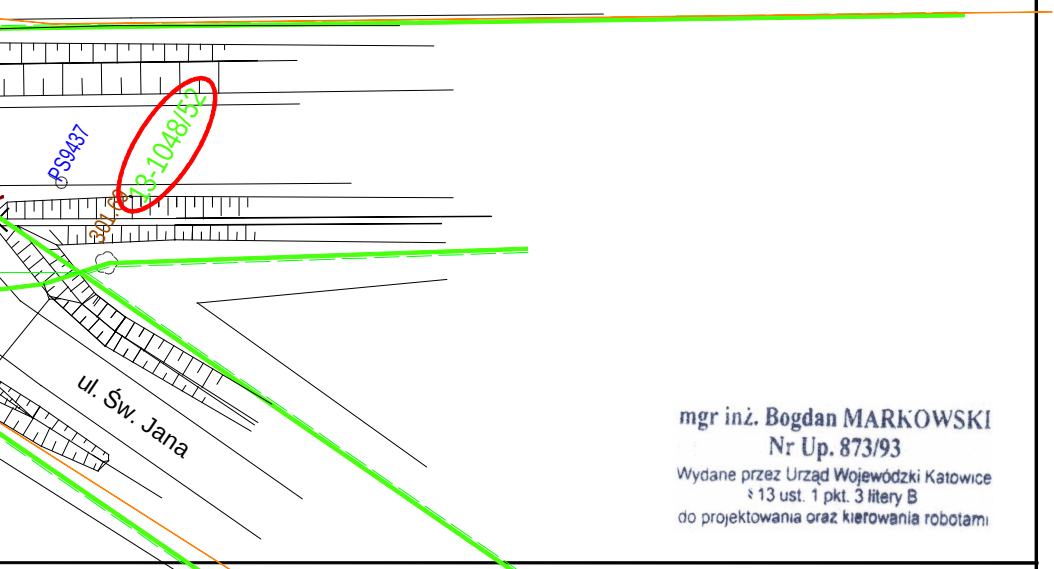
PS9437
13-1048/52
301.6
ul. Św. Jana

mgr inż. Bogdan MARKOWSKI
Nr Up. 873/93
Wydane przez Urząd Wojewódzki Katowice
§ 13 ust. 1 pkt. 3 litery B
do projektowania oraz kierowania robotami

BRANŻA :	DATA :	PROJEKTOWAŁ :	NR UPR.	PODPIS :
1. Drogowa	05.2012	mgr inż. B. Markowski	873/93	
2. Drogowa	05.2012	mgr inż. Marek Putra		
3. Drogowa	05.2012	mgr inż. M. Staniszewska		
4. Drogowa				
5. Kanalizacyjna				
6. Sprawdzający				

TEMAT :

P.B.W. remontu drogi powiatowej nr 2633S
Strumień - Jasienica, w km 10+520 - 11+570
w miejscowości Rudzica

TREŚĆ : Projekt zagospodarowania

UMOWA NR: 9/2012

SKALA : 1:500

NUMER RYSUNKU : 5

PRACOWNIA PROJEKTOWO - USŁUGOWA " RONDO "
tel.032 353 20 37, faks 032 353 20 41, 0501-79-78-82 , e-mail : bmarkowski@wp.pl