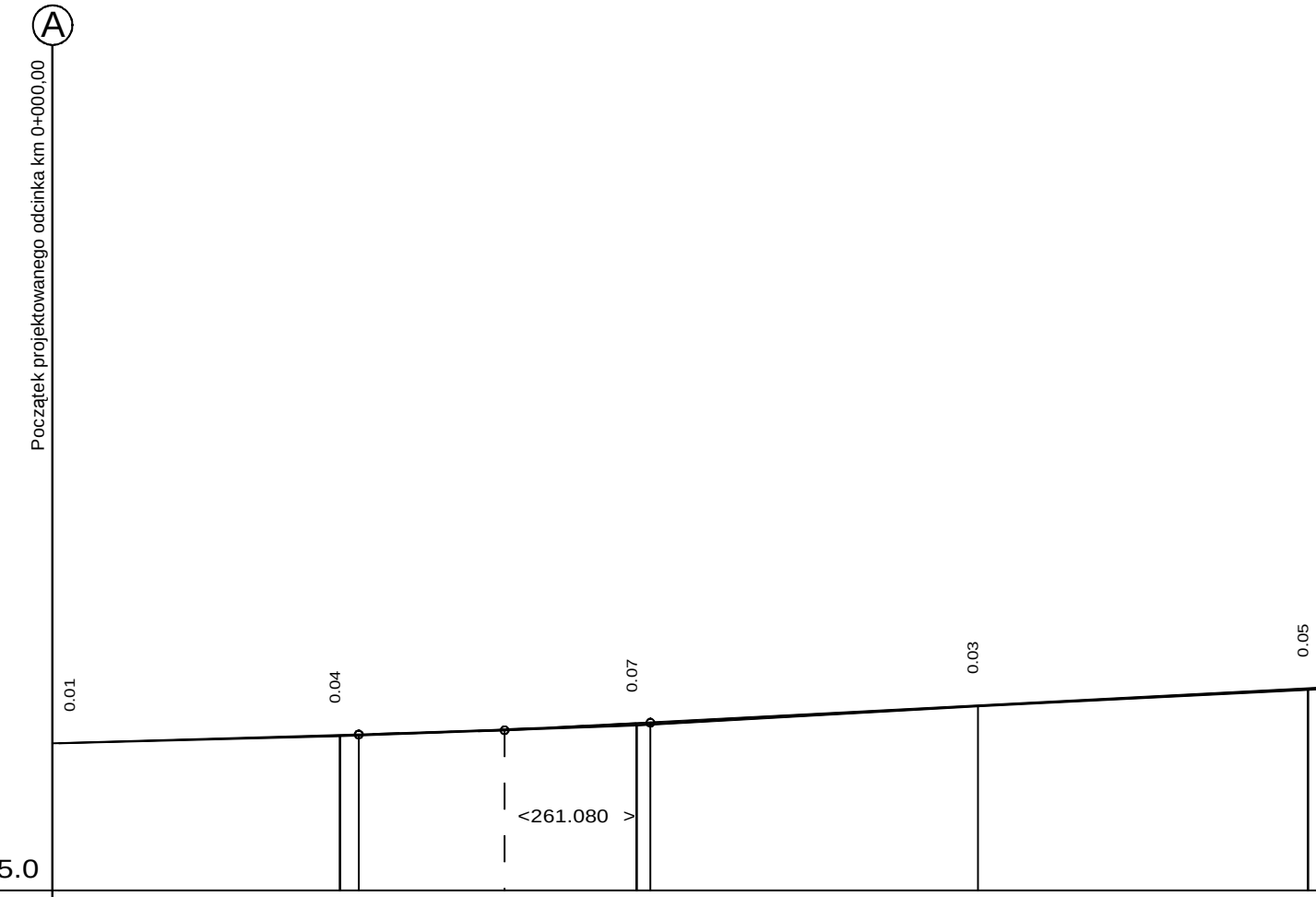
A
Początek projektowanego odcinka km 0+000,00
0.01
0.04
0.07
0.03
0.05
<261.080 >
PP=255.0

RZĘDNE NIWELETY		260.59	260.90	260.92	261.11	261.34	261.37	262.02	262.67
ELEMENTY NIWELETY		I= 1.165 % L=29.08		T=13.85 B= 0.03 R=3000			I= 2.088 %		
RZĘDNE TERENU		260.58	260.86			261.27		261.99	262.62
ELEMENTY TRASY W PLANIE									
ODLEGŁOŚCI	0.00	0.59	27.29	29.08	42.93	55.48	56.78	87.89	19.24
KILOMETRY I HEKTOMETRY	0							0 1	

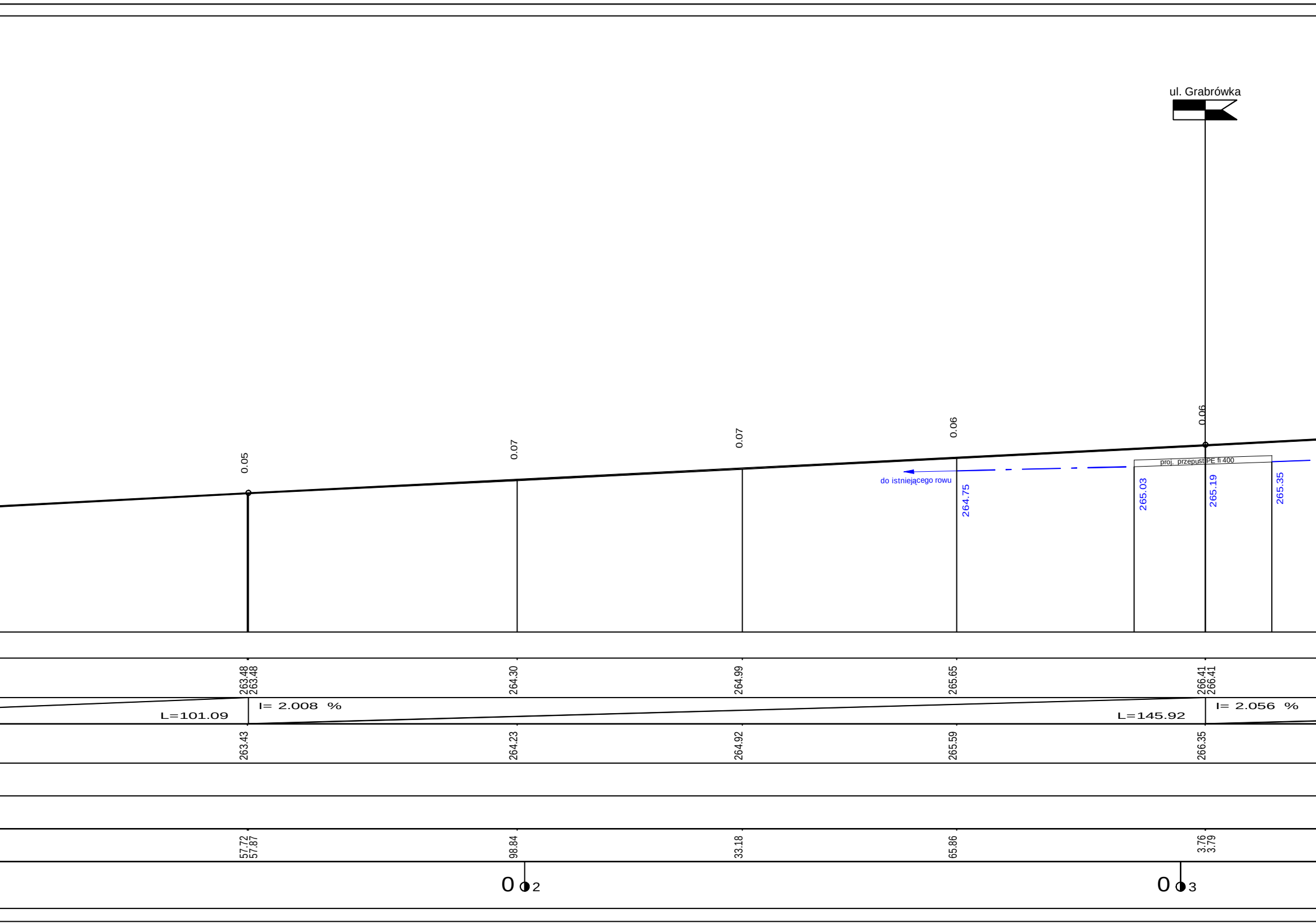
ul. Grabrówka
0.05
0.07
0.07
0.06
0.06
proj. przepust PE fi 400
do istniejącego rowu
264.75
265.03
265.19
265.35
263.48
263.48
264.30
264.99
265.65
266.41
266.41
I= 2.008 %
L=101.09
L=145.92
I= 2.056 %
263.43
264.23
264.92
265.59
266.35
57.72
57.87
98.84
33.18
65.86
3.76
3.79
0 0 2
0 0 3

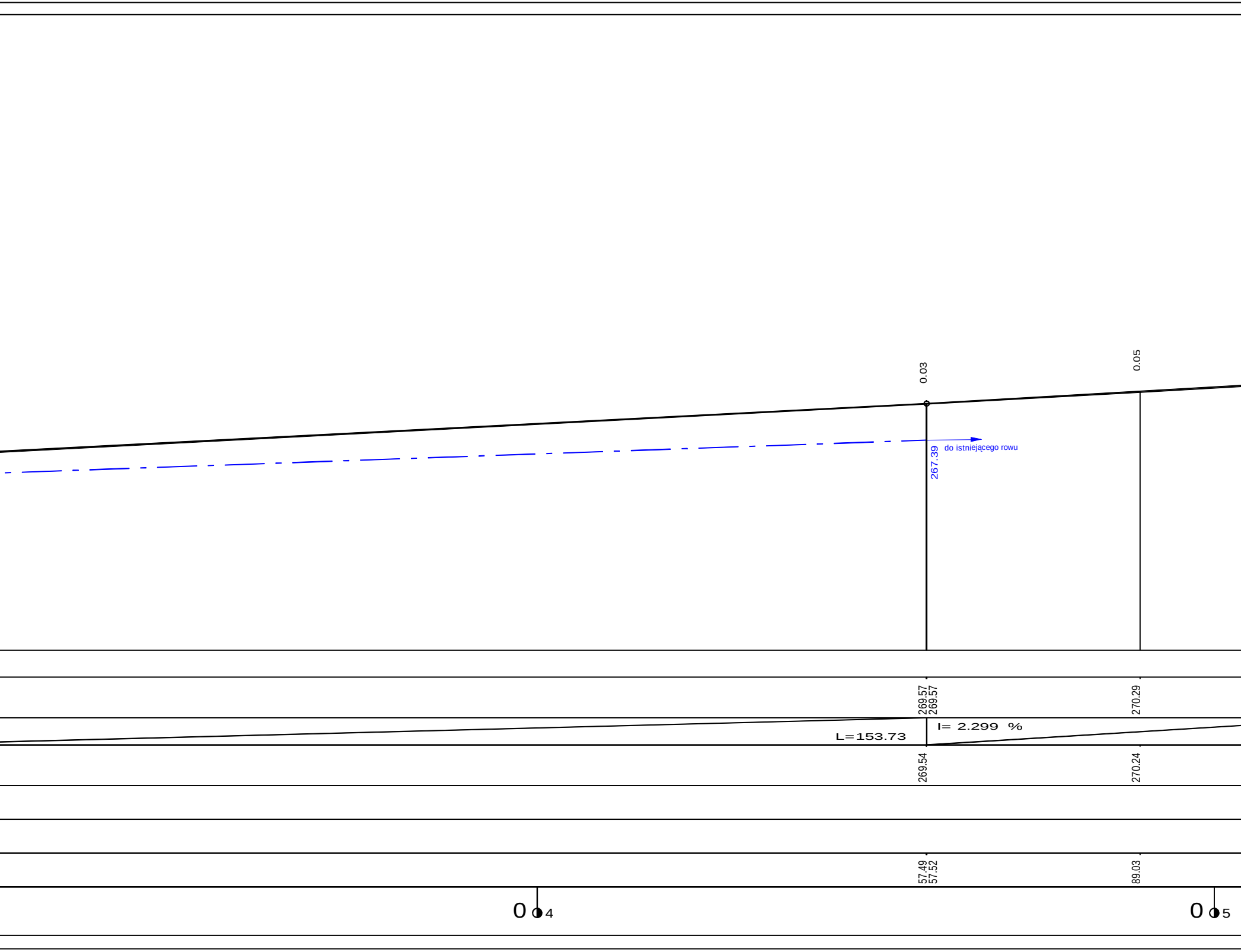
0.03
0.05
267.39
do istniejącego rowu
269.57
269.57
270.29
I= 2.299 %
L=153.73
269.54
270.24
57.49
57.52
89.03
0 4
0 5

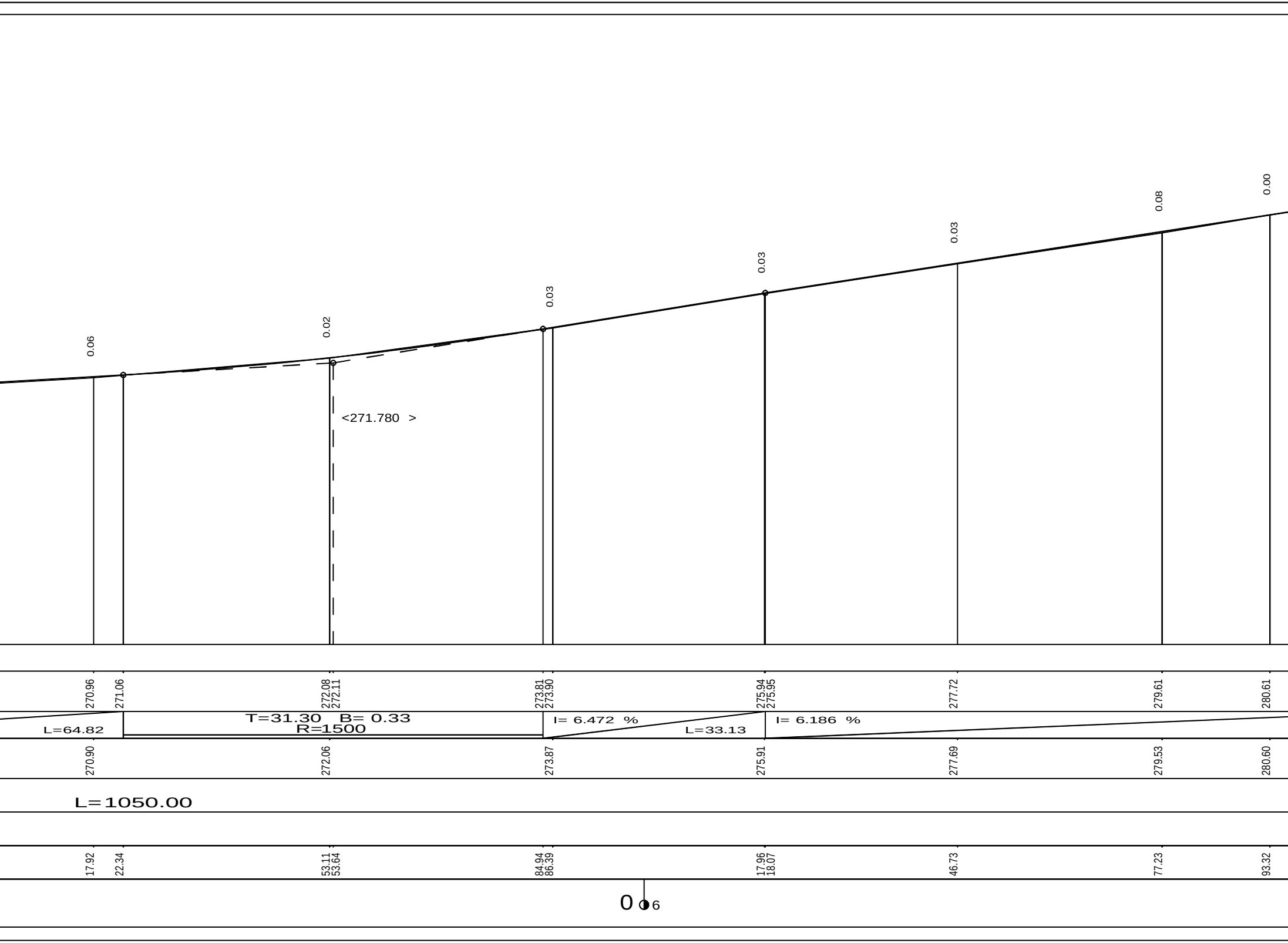
0.06
0.02
0.03
0.03
0.03
0.08
0.00
<271.780 >
270.96
271.06
272.08
272.11
273.81
273.90
275.94
275.95
277.72
279.61
280.61
T=31.30 B= 0.33
R=1500
L=64.82
I= 6.472 %
L=33.13
I= 6.186 %
270.90
272.06
273.87
275.91
277.69
279.53
280.60
L=1050.00
17.92
22.34
53.11
53.64
84.94
86.39
17.96
18.07
46.73
77.23
93.32
0
6

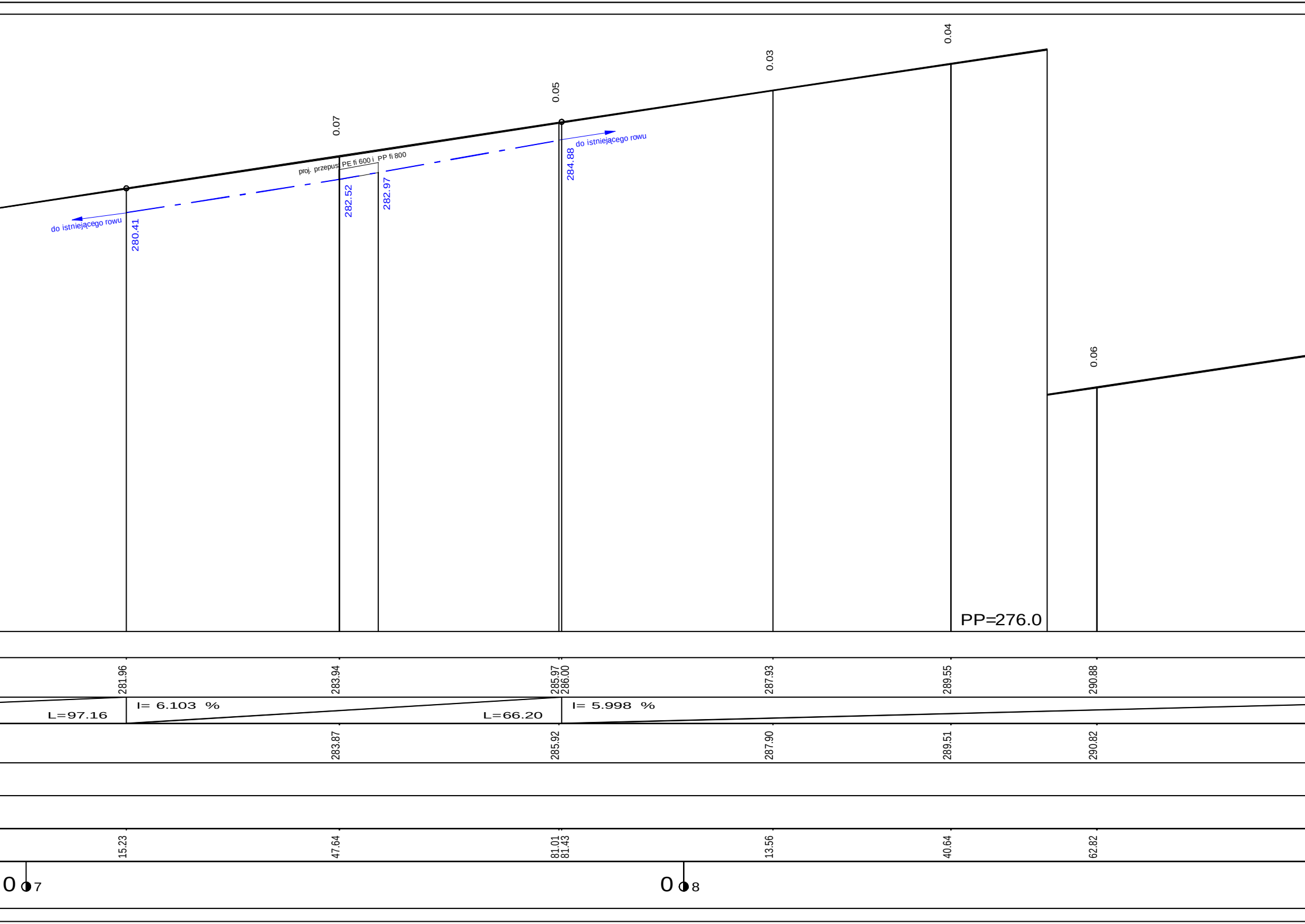
0.07
0.05
0.03
0.04
0.06
proj. przepust PE fi 600 i PP fi 800
do istniejącego rowu
do istniejącego rowu
280.41
282.52
282.97
284.88
PP=276.0
281.96
283.94
285.97
286.00
287.93
289.55
290.88
I= 6.103 %
L=97.16
L=66.20
I= 5.998 %
283.87
285.92
287.90
289.51
290.82
15.23
47.64
81.01
81.43
13.56
40.64
62.82
0 07
0 08

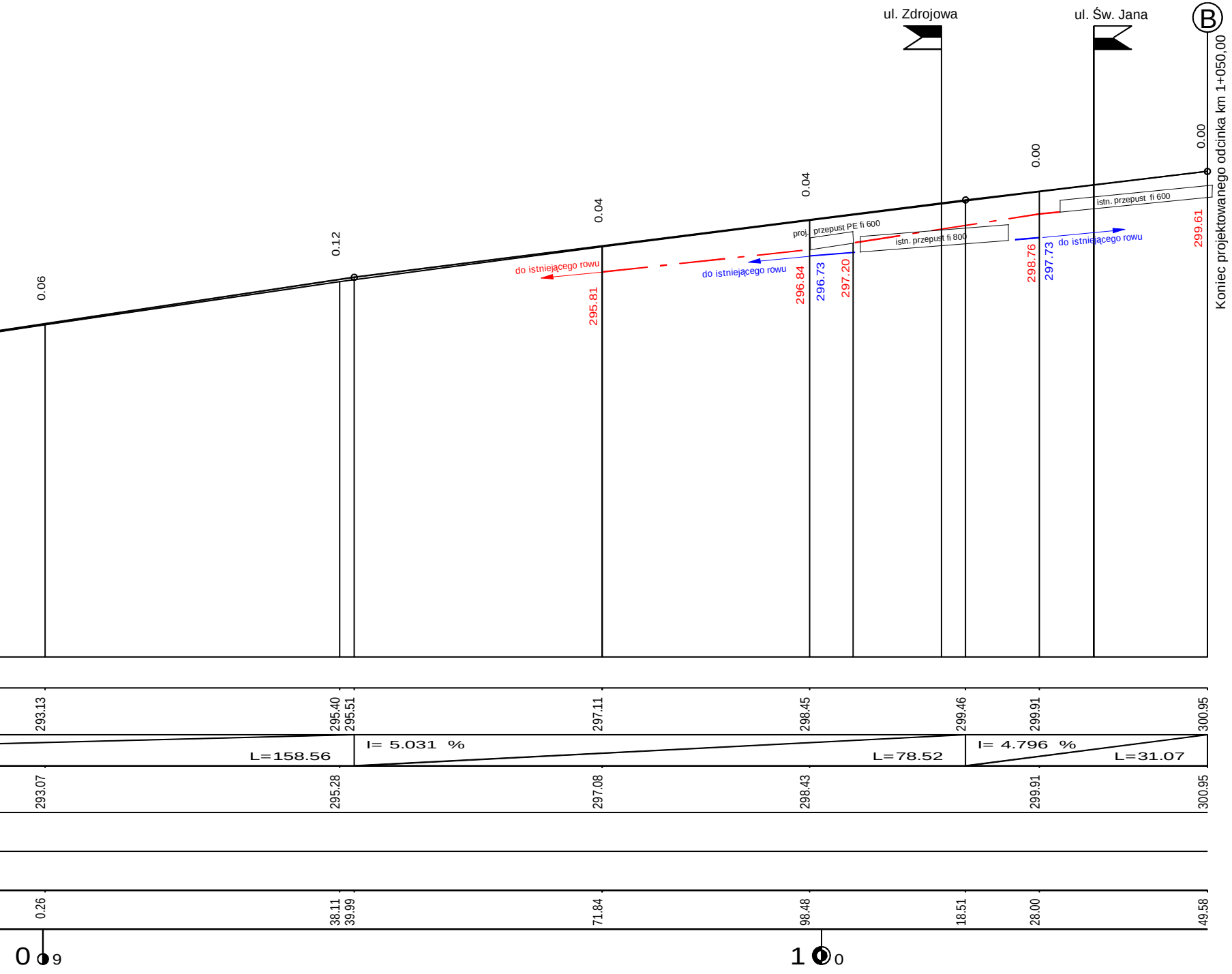

ul. Zdrojowa
ul. Św. Jana
B
Koniec projektowanego odcinka km 1+050,00
0.06
0.12
0.04
0.04
0.00
0.00
proj. przepust PE fi 600
istn. przepust fi 800
istn. przepust fi 600
do istniejącego rowu
do istniejącego rowu
do istniejącego rowu
295.81
296.84
296.73
297.20
298.76
297.73
299.61
293.13
295.40
295.51
297.11
298.45
299.46
299.91
300.95
L=158.56
I= 5.031 %
L=78.52
I= 4.796 %
L=31.07
293.07
295.28
297.08
298.43
299.91
300.95
0.26
38.11
39.99
71.84
98.48
18.51
28.00
49.58
0 9
1 0

LEGENDA:

- ⚑ - skrzyżowanie dróg
- 🟥 - rów prawy
- 🟦 - rów lewy

mgr inż. Bogdan MARKOWSKI
Nr Up. 873/93
Wydane przez Urząd Wojewódzki Katowice
§ 13 ust. 1 pkt. 3 litery B
do projektowania oraz kierowania robotami

BRANŻA :	DATA :	PROJEKTOWAŁ:	NR UPR.	PODPIS :
1. Drogowa	05.2012	mgr inż.B.Markowski	873/93	
2. Drogowa	05.2012	mgr inż. Marek Putra		
3. Drogowa	05.2012	mgr. inż. M. Staniszewska		
4. Elektryczna				
5. Architektura				
6. Architektura				
7. Wodociągowa				

TEMAT :
P.B.W. remontu drogi powiatowej nr 2633S
Strumień - Jasienica, w km 10+520 - 11+570
w miejscowości Rudzica

TREŚĆ : Profil podłużny

UMOWA NR : 9/2012
SKALA : 1:200/1:500
NUMER RYSUNKU : 3

PRACOWANIA PROJEKTOWO - USŁUGOWA " RONDO"
tel. (032) 353-20-37,faks 353-20-41 , kom. 0501-79-78-82 , e-mail : bmarkowski@wp.pl