




















- | | |
|---|--|
|  | jezdźnia - nawierzchnia betonu asfaltowy |
|  | podbitka - kruszywo bitumiczne |
| Elementy nawierzchni: | |
|  | ziemia - nawierzchnia asfaltowa |
|  | ziemia - nawierzchnia asfaltowa |
|  | ziemia - nawierzchnia asfaltowa |
|  | ziemia - nawierzchnia asfaltowa |
|  | ziemia - nawierzchnia asfaltowa |
|  | ziemia - nawierzchnia asfaltowa |
|  | ziemia - nawierzchnia asfaltowa |
|  | ziemia - nawierzchnia asfaltowa |
|  | ziemia - nawierzchnia asfaltowa |
|  | ziemia - nawierzchnia asfaltowa |
|  | ziemia - nawierzchnia asfaltowa |
|  | ziemia - nawierzchnia asfaltowa |
|  | ziemia - nawierzchnia asfaltowa |
|  | ziemia - nawierzchnia asfaltowa |
|  | ziemia - nawierzchnia asfaltowa |
|  | ziemia - nawierzchnia asfaltowa |
|  | ziemia - nawierzchnia asfaltowa |

Linie z MPZP:
 KL – drogi lokalne
 M1 – tereny zabudowy mieszkaniowej
 M2 – tereny zabudowy mieszkaniowej
 U5 – tereny usług i rekreacji i sportu
 ZL – tereny usług i do zalesienia
 RR – tereny rolne


1

CEŁÓW PR

Hez

G79 Geodezja i Kartografia
Marcin Lesniak Nr. 01. 20367
43-300 Bielsko-Biala ul. Gembalskiego 12
tel. 608 39 21 246 033 811 03 55
NIP 679-247-47-96 REGON 241

[illegible]

 <p>PRACOWNIA INŻYNIERSKA SI MARCINIAK 43-382 Bielsko - Biala, ul. ks. Józefa Londzina 115/19 NIP 490-164-37-72 pracownia@onet.pl tel. 500 107 088 telefaks: (33) 818 37 61</p>	
temat projektu:	PRZEBUDOWA DROGI POWIATOWEJ 4487S HECZANOWICE PRZES WIEŚ - UL. ODSOLE
inwestor:	Zarząd Drogi Powiatowych w Bielsku - Białej ul. Regiera 81, 43-382 Bielsko - Biala
adres inwestycji:	ul. Odsole, Heczanowice
tytuł rysunku:	Plan sytuacyjny - część 3
stanowisko:	Projekt zagospodarowania terenu
projektował:	inż. Marcin Hajos nr upr. SIK/2009/PWOD/07
data:	6.2012
skala:	1:500
nr rys.	1.3