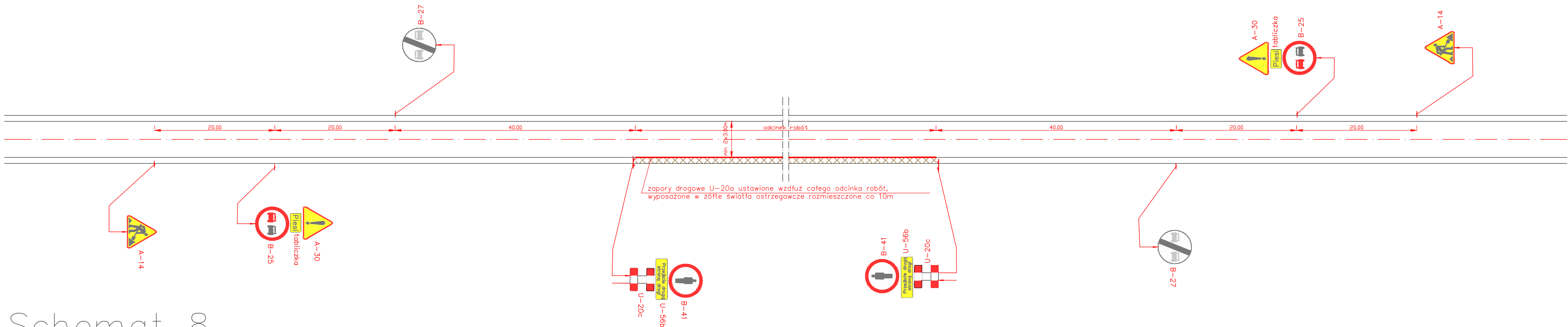
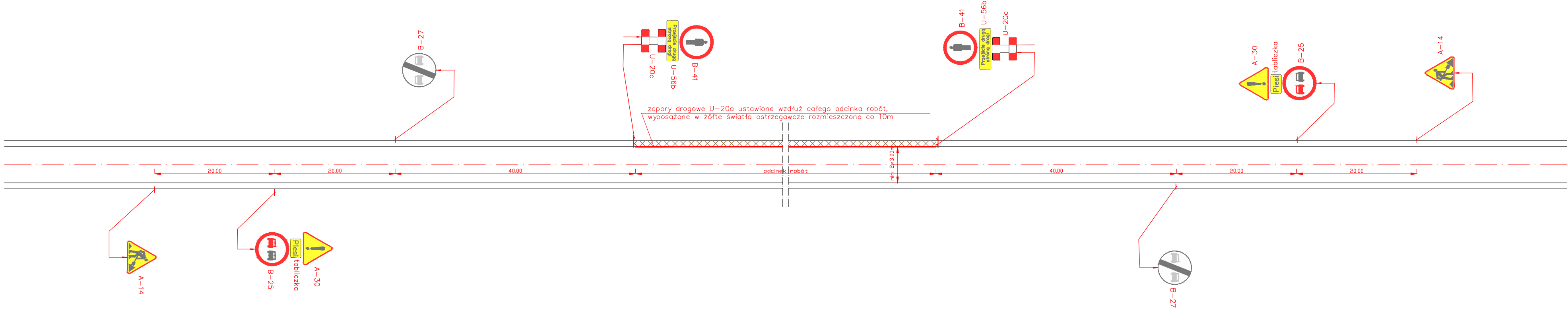




Schemat 7



Schemat 8



UWAGA:
1. W przypadku występowania obszaru niezabudowanego należy ustawić oznakowanie zgodnie z rys. nr 20 dla odcinka w którym występuje ten obszar.

Wykonawca:		Konsorcjum firm:		Marcin Zieliński ul. Lwowska 55/2 34-100 Wadowice		Dariusz Augustyn ul. Brzozowa 5 34-400 Nowy Targ	
Temat:							
"Przebudowa drogi powiatowej nr 4485S Bielsko – Wilamowice – Jawiszowice"							
Branża: DROGOWA						Data: lipiec 2012	
Część: PROJEKT CZASOWEJ ORGANIZACJI RUCHU						Skala: 1:500	
Tytuł rys.: Schematy 7 i 8						Nr rys. 8	
 <div>Powiat Bielski ul. Piastowska 40 43-300 Bielsko-Biała</div>				Lokalizacja: śląskie			
				Województwo: bielski			
				Powiat: Wilamowice			
				Miejscowość:			
Funkcja:		Imię, Nazwisko:		Nr uprawnień		Podpis:	
Opracował:		mgr inż. Dariusz Augustyn					
		mgr inż. Marcin Zieliński					